

DÉFINITION DE LA NOMENCLATURE : PLAN CORPS DE RUE SIMPLIFIÉ

GROUPE DE TRAVAIL RTGE - GT1 - 26 MAI 2014

INCLUANT, PAGES 18 À 58, LE RELEVÉ
DES PRISES DE DÉCISIONS DU
26/05/2014

<http://cnig.fr/>

AGENDA

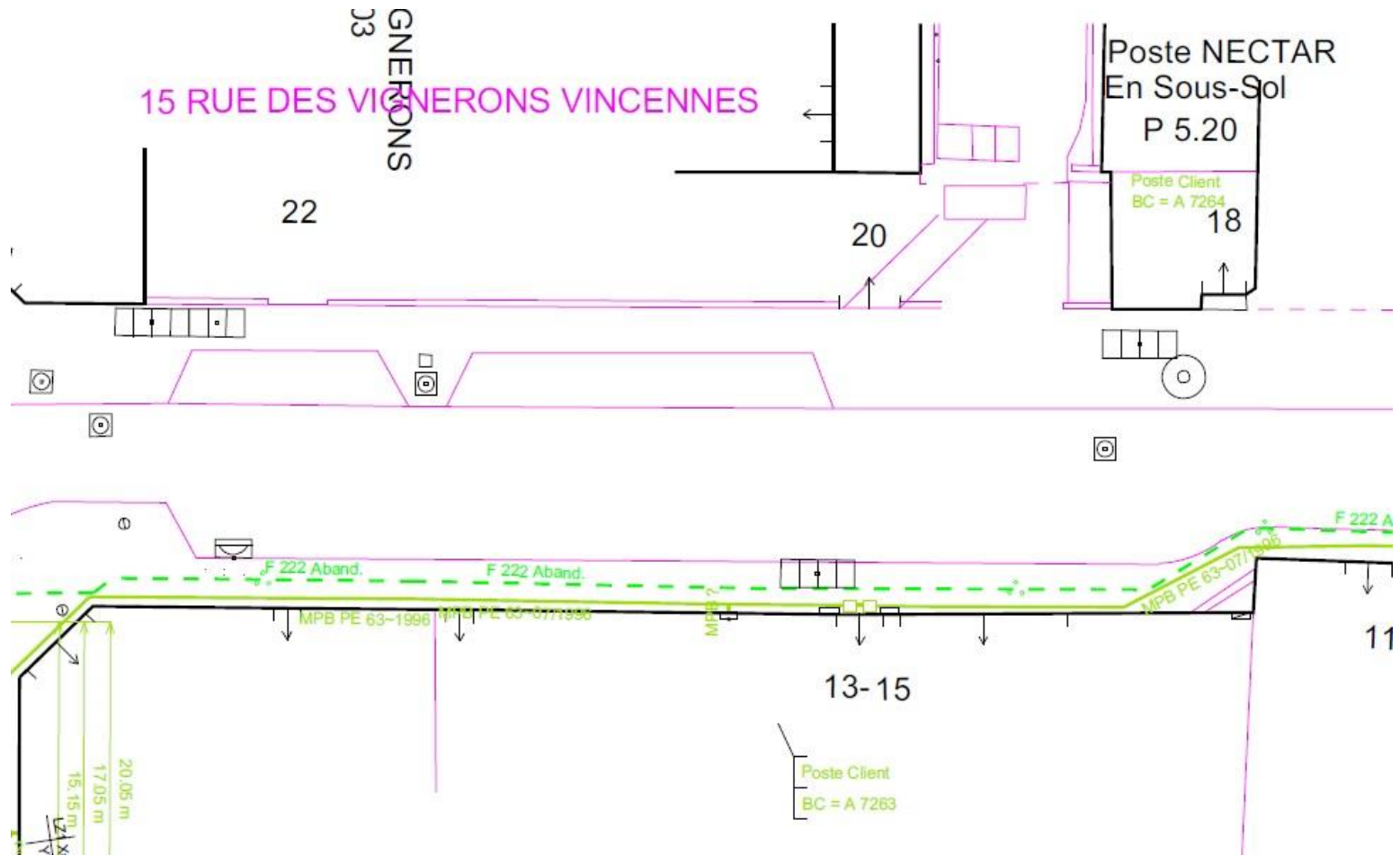
- RAPPEL DES PRINCIPES DU PCRS
- POINTS À CLARIFIER
- LA NOMENCLATURE
- QUESTIONS / RÉPONSES

1. RAPPEL DES PRINCIPES DU PCRS

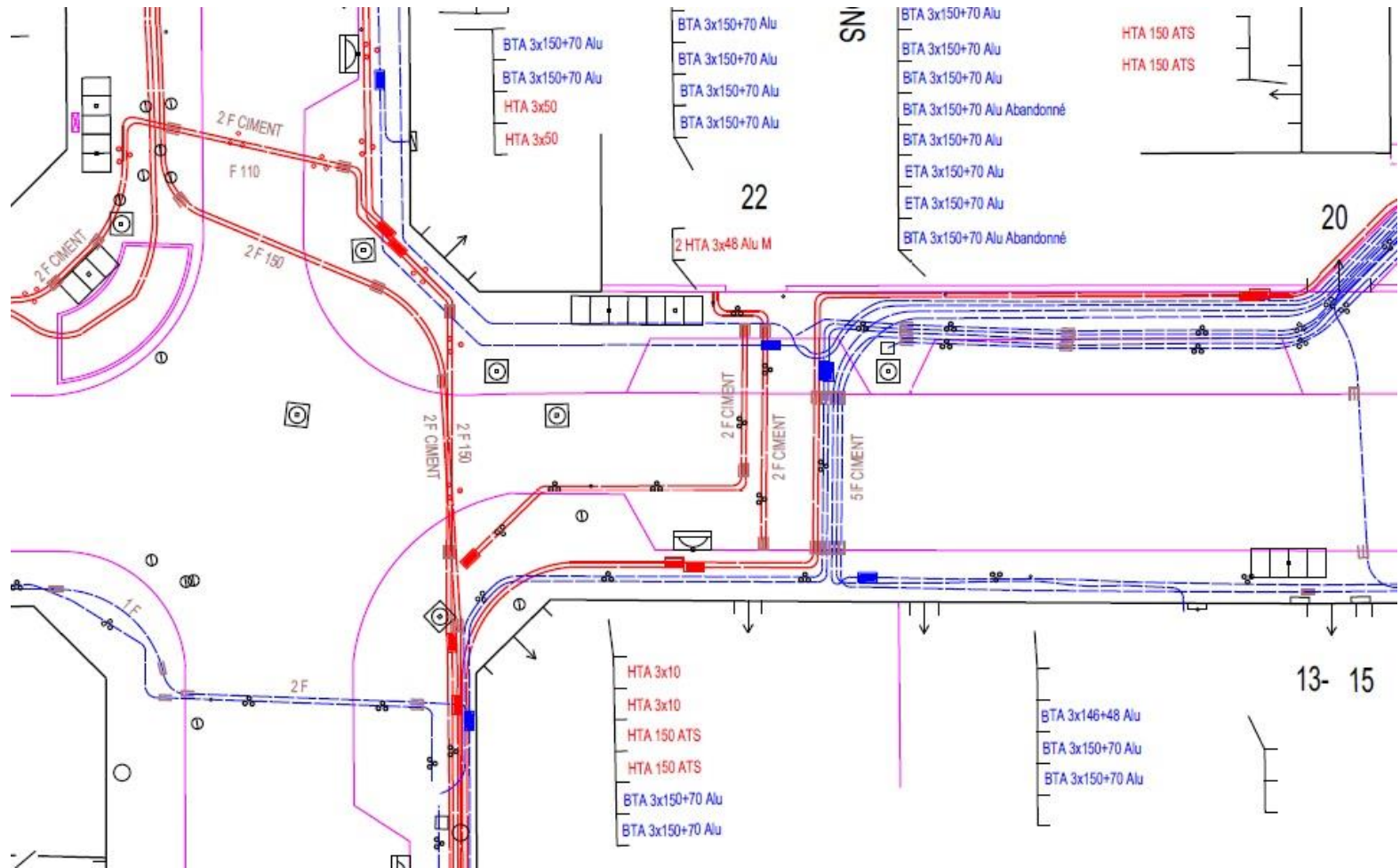
PRINCIPES GÉNÉRAUX DU PCRS :

- Socle commun
- Durable
- Précision centimétrique, x, y, z
- Sans ambiguïté d'identification des points levés
- Permet la superposition d'autres données
- Structure BDD permettant les échanges DAO et SIG
- Généalogie des objets par attributs
- Répond au décret anti-endommagement
- Permet les études et projets

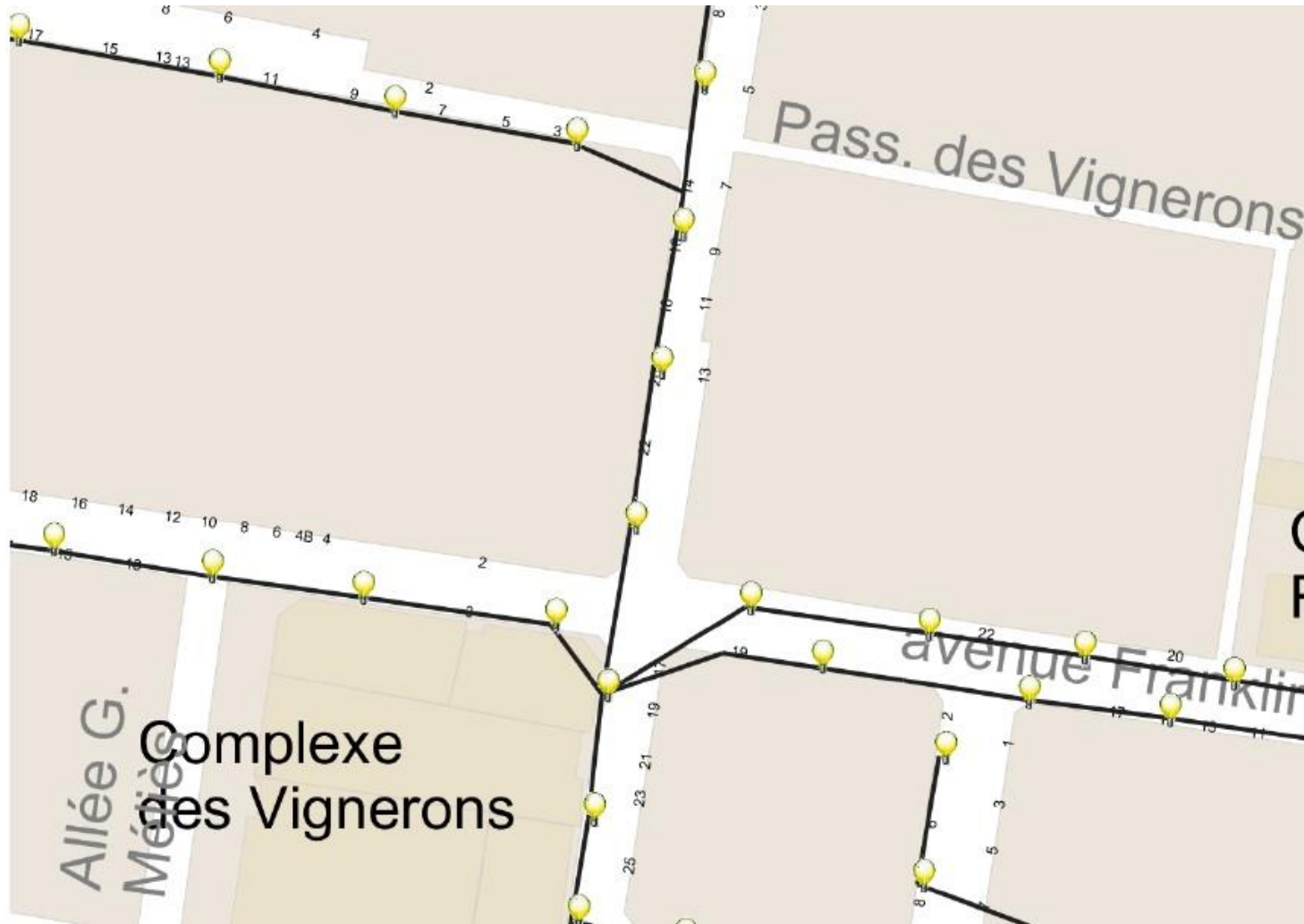
RÉCÉPISSÉ DT : GAZ



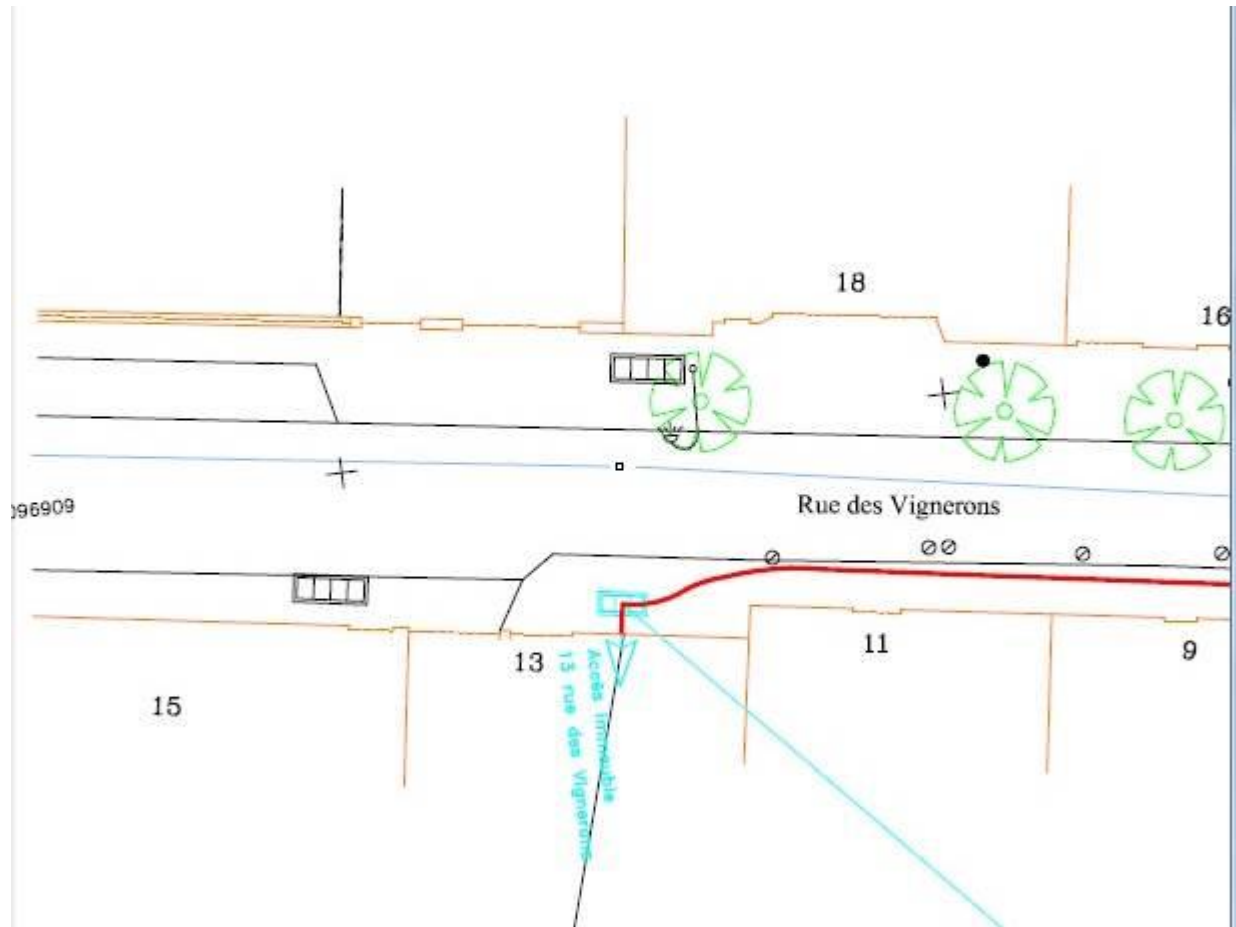
RÉCÉPISSÉ DT : ÉLECTRICITÉ



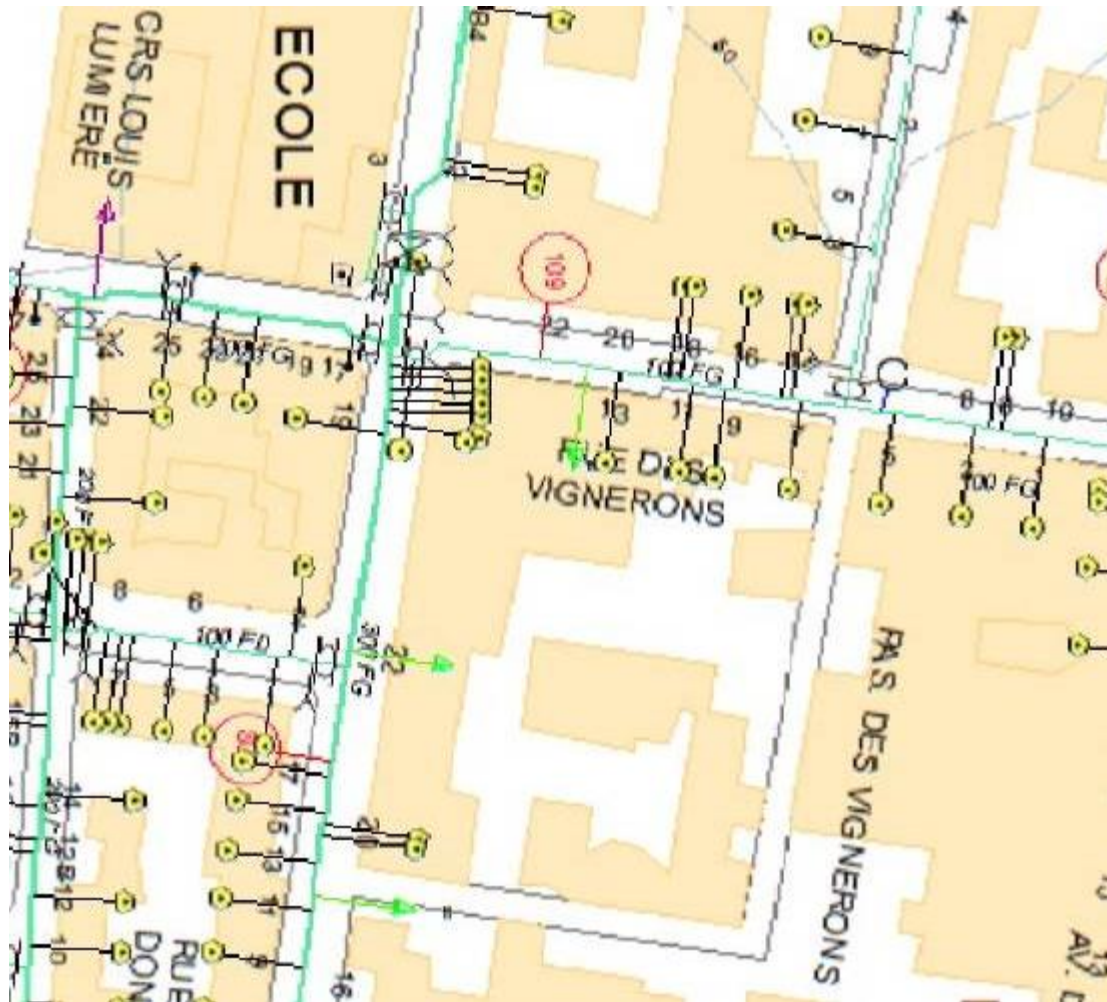
RÉCÉPISSÉ DT : ÉCLAIRAGE PUBLIC



RÉCÉPISSÉ DT : COMMUNICATIONS



RÉCÉPISSÉ DT : EAU POTABLE



RÉCÉPISSÉ DT : EAUX USÉES



GUICHET UNIQUE



Plan de l'em

Vous devez transmettre

-le présent document in

-les formulaires pré-ren
soins. Vous pouvez ég

Selon les dispositions c
2011 relatif à l'exécuti
distribution) "si le marc
consultation du guich

Informations sur

Localisation du
Nature de la co
Date de la cons
N° consultation

Tracé de l'empr



FORMULAIRE DT-DICT 14434-02

Déclaration de projet de Travaux
Déclaration d'Intention de Commencement de Travaux
Au titre du chapitre IV du titre V du livre V (partie réglementaire) du Code de l'aménagement et de la section 12 du chapitre IV du titre III du livre V de la 4^{ème} partie (partie réglementaire) du Code de travail
(Nouveaux 1-1 de l'article du 15 Mars 2012 modifié - NOR : ENTP1302594)

Délai de réponse
Le destinataire est tenu de répondre à toute déclaration, même s'il n'est pas concerné, sous 8 jours pour les DT et sous 7 jours pour les DICT, hors jours fériés, après la date de réception de la déclaration d'intent commencement. Lorsque la déclaration est reçue sous forme non dématérialisée, le délai de réponse est porté à 15 jours pour la DT et à 9 jours pour la DICT, hors jours fériés. Pour la DT, il est aussi prolongé de 15 jours si l'exploitant possède d'un registre sous arête avec vue pour affecter des zones précises de localisation.

Exploitant : _____
Destinataire : _____
Complément d'adresse : _____
Numéro / Voie : _____
Lieu-dit / BP : _____
Code Postal / Commune : _____
Pays : _____

DT (Déclaration de projet de travaux)
N° consultation du Méservice : _____
N° affaire du responsable du projet : _____
Date de la déclaration : ____/____/____
 Responsable du projet personnes physiques Responsable du projet personnes morales

DT (Déclaration de projet de travaux)
N° consultation du Méservice : _____
N° affaire de l'exploitant des travaux : _____
Date de la déclaration : ____/____/____
Nature de la déclaration (voir les codes au verso) : _____

Responsable du projet (1) / Champ obligatoire
Dénomination : _____
Pays : _____ N° DICT : _____
Représentant du responsable du projet
Dénomination : _____
Complément / Service : _____
N° : _____ Voie : _____
Lieu-dit / BP : _____
Code postal : _____ Commune : _____
Personne à contacter : _____
Tél : _____ Fax : _____
Courriel : _____

Représentant des occupants
Dénomination : _____
Complément / Serv : _____
N° : _____ Voie : _____
Lieu-dit / BP : _____
Code postal : _____
Pays : _____
Personne à contacter : _____
Tél : _____
Courriel : _____

Emplacement du projet
Adresse : _____
CP : _____ Commune principale : _____
Nb de communes : _____ (2) (3) (4) (5) (6) (7) (8) (9) (10) (11) (12) (13) (14) (15) (16) (17) (18) (19) (20) (21) (22) (23) (24) (25) (26) (27) (28) (29) (30) (31) (32) (33) (34) (35) (36) (37) (38) (39) (40) (41) (42) (43) (44) (45) (46) (47) (48) (49) (50) (51) (52) (53) (54) (55) (56) (57) (58) (59) (60) (61) (62) (63) (64) (65) (66) (67) (68) (69) (70) (71) (72) (73) (74) (75) (76) (77) (78) (79) (80) (81) (82) (83) (84) (85) (86) (87) (88) (89) (90) (91) (92) (93) (94) (95) (96) (97) (98) (99) (100)

Emplacement d
Adresse : _____
CP : _____
Nb de communes : _____

Souhait pour le récépissé
 Souhaite recevoir le récépissé (cas de la DT-DICT conjointe)
Mode de réception du récépissé souhaité : **Par voie électronique**
Si mode de réception par voie électronique, précisez :
Capacité d'impression des plans : Taille : **A4** Couleur :
Souhait de plans vectoriels : au format : _____

Souhait pour
Mode de réception : _____
Si mode de réception par voie électronique, précisez :
Capacité d'impression des plans : Taille : _____ Couleur :
Souhait de plans vectoriels : au format : _____

Projet et son calendrier (2) / voir les codes au verso
Nature des travaux : _____
Décrivez le projet : _____
Emploi de techniques sans tranchées : Oui Non
Distance minimale entre les travaux et la ligne électrique : _____ m
 Cochez si vous souhaitez les plans des réseaux électriques aériens.
Date prévue pour le commencement des travaux : ____/____/____ Durée de chantier : _____ jour(s)

Travaux et leur
Nature des travaux : _____
Décrivez les travaux : _____
Techniques utilisées
 Autre, précisez : _____
 Préciser, le cas échéant : _____
Réalisation des investigations complémentaires par : _____
 Cochez si vous souhaitez les plans des réseaux électriques aériens.
Distance minimale : _____
 Cochez si vous souhaitez les plans des réseaux électriques aériens.
Date prévue pour le commencement des travaux : ____/____/____ Durée de chantier : _____ jour(s)

Investigations complémentaires par le responsable du projet (3) / voir les codes au verso et l'article 12 du Code de l'aménagement et de la section 12 du chapitre IV du titre III du livre V de la 4^{ème} partie (partie réglementaire) du Code de travail
Réalisation d'investigations complémentaires : Oui Non
Motif de réalisation ou non d'investigations complémentaires avant travaux (voir au verso) : _____
Date des investigations complémentaires : ____/____/____
 Investigations susceptibles de nécessiter une DICT
 Envoi des résultats aux exploitants d'ouvrages et aux entreprises

Signature du responsable du projet ou de son représentant
Nom du signataire : _____
Signature : _____
Nombre de pages jointes, y compris les plans : _____

Signature de l'exploitant
Nom du signataire : _____
Signature : _____
Nombre de pages jointes, y compris les plans : _____

Le formulaire DT-DICT est à compléter en deux exemplaires, sur papier et sur écran, pendant un délai d'un mois à compter de la date de réception de la déclaration d'intention de commencement de travaux.

Souhaits pour le récépissé

Souhaite recevoir le récépissé (cas de la DT-DICT conjointe)
Mode de réception du récépissé souhaité : **Par voie électronique**

Si mode de réception par voie électronique, précisez :

Capacité d'impression des plans : Taille : **A4** Couleur :

Souhait de plans vectoriels : au format : _____

Projet et son calendrier

Nature des travaux(3) : _____
Décrivez le projet : _____

Emploi de techniques sans tranchées : Oui Non


(DXF
SHAPE
MIF/MID

2. POINTS À CLARIFIER

POINTS À CLARIFIER

- Affleurants : non ou oui, mais qui ?
- Modèle PCRS UU = modèle PCRS zone rurale ?
- BDU riches : tentation PCRS riche mais... zone urbaine vierge ?
- Norme PCRS socle + norme objets subsidiaires ?
- Structuration des levés topo

PCRS SANS OU AVEC AFFLEURANTS ?




Donnée fournie par :
— la collectivité
● gestionnaire A
● gestionnaire B
Adresse Autre BDD

3. LA NOMENCLATURE

LA NOMENCLATURE : PPCM DES RÉPONSES REÇUES

Thème	Type	Contenu		
Voirie	ligne	Fil d'eau		
	ligne	délimitation de bande roulante / route (limite route/accotement)		
	ligne (fermée?)	délimitation extérieure des ilots directionnels		
	ligne	voies ferrées		
	ligne	ponts, piles de ponts (?)		
Limites apparentes	ligne	Alignement latéral : Façades de bâti en limite (élément de détail : 5cm)		
	ligne	Alignement latéral : mur bahut		
	ligne	Alignement latéral : pilier		
	ligne	Alignement latéral : clôture		
	ligne	Alignement latéral : Amorces accès privés - seuils		
	point	point de seuil		
Si pas de limites apparentes	ligne	Amorce des limites apparentes séparatrices des propriétés à leur emplacement réel		
	ligne	Bâti / ouvrage à 5m des bordures de voies / fil d'eau si pas de limites apparentes d'alignement		

C. MAURY – ÉTUDE 2006 PCRS (EXTRAIT)




~~Nez de
bordure~~

**OBJET NON RETENU
(DÉCISION 26/05/14)**

Fil d'eau

**OBJET RETENU
(DÉCISION 26/05/14)**

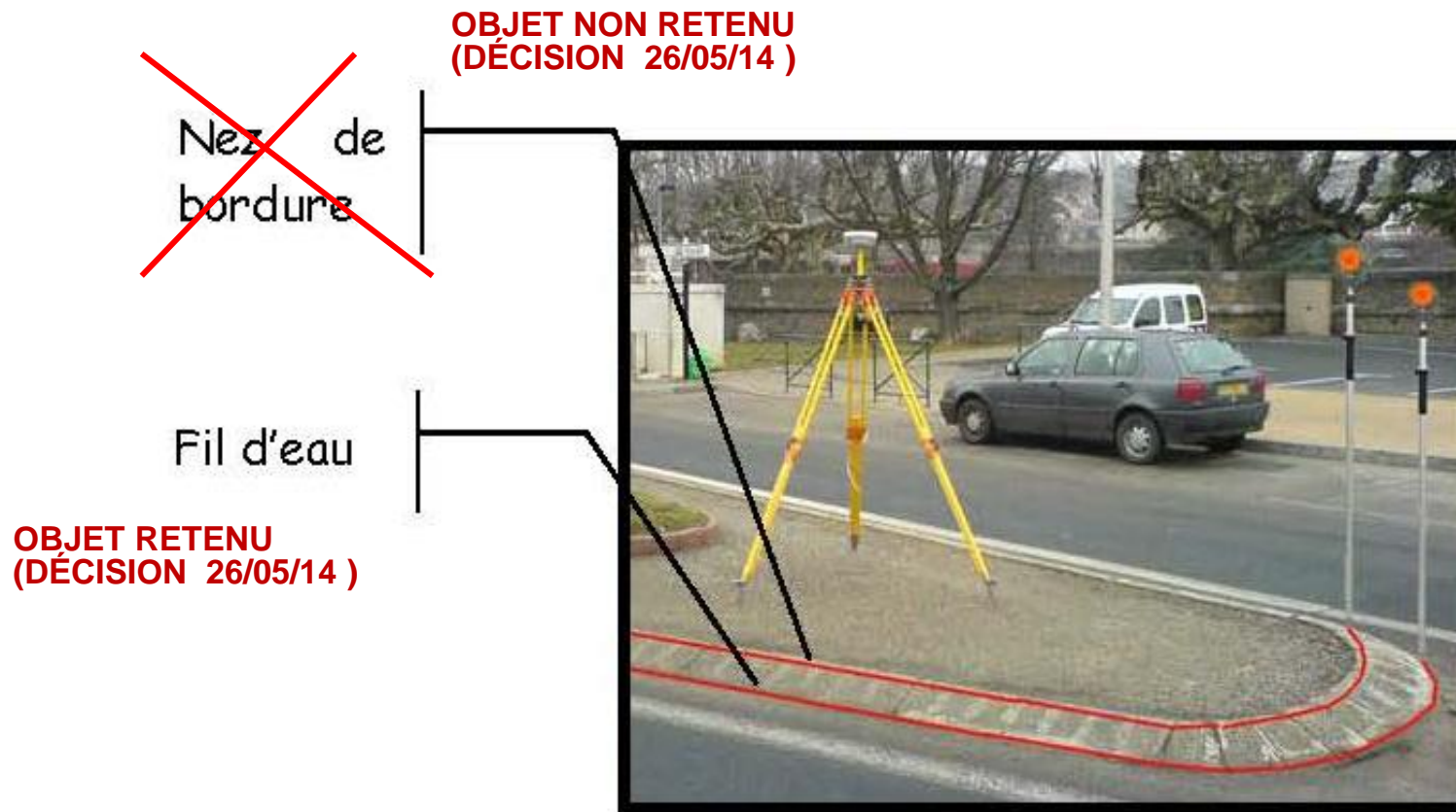
C. MAURY – ÉTUDE 2006 PCRS (EXTRAIT)



**OBJET RETENU
(DÉCISION 26/05/14)**

Bord goudron

C. MAURY – ÉTUDE 2006 PCRS (EXTRAIT)



ILOT NON FIXÉ EN DUR

OBJET NON RETENU
(DÉCISION 26/05/14)



C. MAURY – ÉTUDE 2006 PCRS (EXTRAIT)



Bordurette

**OBJET RETENU MAIS,
CONTRAIREMENT À
L'ILLUSTRATION, SEUL
LE FIL D'EAU EST
RETENU. (DÉCISION
26/05/14),**


C. MAURY – ÉTUDE 2006 PCRS (EXTRAIT)



Rails SNCF

OBJET RETENU
(DÉCISION 26/05/14)

C. MAURY – ÉTUDE 2006 PCRS (EXTRAIT)



Rails TCL

**OBJET RETENU
(DÉCISION 26/05/14)**

C. MAURY – ÉTUDE 2006 PCRS (EXTRAIT)



**OBJET RETENU, (DÉCISION
26/05/14)**

Façade de bâti

Seuil

**OBJET RETENU, (DÉCISION
26/05/14)**

Avancée de bâti dur le
domaine public

**OBJET RETENU, PUISQU'IL
DONNE L'ALTITUDE DU
TROTTOIR (DÉCISION
26/05/14)**

C. MAURY – ÉTUDE 2006 PCRS (EXTRAIT)



Mur + clôture

**OBJET RETENU
(DÉCISION 26/05/14)**

C. MAURY – ÉTUDE 2006 PCRS (EXTRAIT)



Mur (**PAS** de hauteur à lever)
PIED DE MUR RETENU
(DÉCISION 26/05/14)

C. MAURY – ÉTUDE 2006 PCRS (EXTRAIT)



Pilier **OBJET RETENU**
(DÉCISION 26/05/14)

Marche **OBJET NON RETENU**
(DÉCISION 26/05/14)

Relever des côtes pour le dessin
ultérieur **(SANS DÉCISION LE**
26/05/14)

C. MAURY – ÉTUDE 2006 PCRS (EXTRAIT)



Clôture

**OBJET NON RETENU
(DÉCISION 26/05/14)**

CLÔTURE SUR SOCLE

OBJET RETENU PUISQU'IL EST POSÉ SUR UN
SOCLE BÉTON. LE LEVÉ S'EFFECTUE AU PIED
DU SOCLE (DÉCISION 26/05/14)



LIMITE APPARENTE

**OBJET RETENU
(DÉCISION 26/05/14)**



SEUIL



**OBJET RETENU
(DÉCISION 26/05/14)**

C. MAURY – ÉTUDE 2006 PCRS (EXTRAIT)



**OBJET NON RETENU
(DÉCISION 26/05/14)**



**OBJET RETENU
(DÉCISION 26/05/14)**

Bâti (façade
uniquement,
pas de seuil)

Bordurette

**OBJET RETENU
(DÉCISION 26/05/14)**

Attention : Limite du levé des bâtis en reculs dans la limite de 4 m de la limite du domaine public.



Arnaud Bouissou - MEDDE

manège représente 2000 points.



Arnaud Bouissou - MEDDE

**OBJET RETENU
(DÉCISION 26/05/14)**

C. MAURY – ÉTUDE 2006 PCRS (EXTRAIT)



Arbre d'alignement

OBJET RETENU
(DÉCISION 26/05/14)


C. MAURY – ÉTUDE 2006 PCRS (EXTRAIT)



Haie

**OBJET RETENU
SEULEMENT SI
LIMITE GOUDRON
OU BÉTON EXISTE
(DÉCISION 26/05/14
)**

C. MAURY – ÉTUDE 2006 PCRS (EXTRAIT)



**OBJET NON RETENU
(DÉCISION 26/05/14)**

Haut de talus
(limite de domaine public)

Bord de goudron

**OBJET RETENU
(DÉCISION 26/05/14)**

C. MAURY – ÉTUDE 2006 PCRS (EXTRAIT)



Haut de talus

Bas de talus

Bord de chaussée


C. MAURY – ÉTUDE 2006 PCRS (EXTRAIT)



Fond de fossé

**OBJET NON RETENU
(DÉCISION 26/05/14)**

C. MAURY – ÉTUDE 2006 PCRS (EXTRAIT)



Caniveau (levé du
fil d'eau)

**OBJET NON RETENU
(DÉCISION 26/05/14)**


C. MAURY – ÉTUDE 2006 PCRS (EXTRAIT)

**OBJETS NON
RETENUS (DÉCISION
26/05/14)**



Bas de la bordure



C. MAURY – ÉTUDE 2006 PCRS (EXTRAIT)



**OBJETS NON
RETENUS (DÉCISION
26/05/14)**

Ne **PAS** lever ces types de bordures
d'arbre

C. MAURY – ÉTUDE 2006 PCRS (EXTRAIT)



Passage piéton - bateau :

Lever le nez de la bordure basse si elle est à plus de 2cm du fil d'eau.

**OBJETS NON
RETENUS (DÉCISION
26/05/14)**

C. MAURY – ÉTUDE 2006 PCRS (EXTRAIT)



Bord de cours d'eau stable :
Lever le mur en surplomb

**OBJETS NON
RETENUS (DÉCISION
26/05/14)**

Bord de cours d'eau instable :
Lever la ligne d'eau


C. MAURY – ÉTUDE 2006 PCRS (EXTRAIT)



Avaloir


**OBJET NON RETENU
(DÉCISION 26/05/14)**

C. MAURY – ÉTUDE 2006 PCRS (EXTRAIT)



**OBJETS NON
RETENUS (DÉCISION
26/05/14)**

C. MAURY – ÉTUDE 2006 PCRS (EXTRAIT)



Borne incendie

**OBJET NON RETENU
(DÉCISION 26/05/14)**

C. MAURY – ÉTUDE 2006 PCRS (EXTRAIT)



Axe de voie

**OBJET NON RETENU
(DÉCISION 26/05/14)**


C. MAURY – ÉTUDE 2006 PCRS (EXTRAIT)

**OBJET NON RETENU
(DÉCISION 26/05/14)**

Axe de carrefour



C. MAURY – ÉTUDE 2006 PCRS (EXTRAIT)



Points de rupture de pente

**OBJETS RETENUS (MAIS
PAS LE NEZ DE TROTTOIR,
SEULEMENT LE FIL D'EAU)
(DÉCISION 26/05/14)**

C. MAURY – ÉTUDE 2006 PCRS (EXTRAIT)



**OBJET RETENU (MAIS
SANS LE NEZ DE
TROTTOIR) (DÉCISION
26/05/14)**

Points sur arc :
3 points

**MODE DE LEVÉ NON
DÉBATTU**

C. MAURY – ÉTUDE 2006 PCRS (EXTRAIT)



Espace vert

**OBJET RETENU
SEULEMENT SI LA
LIMITE GOUDRON OU
BÉTON EXISTE
(DÉCISION 26/05/14)**

C. MAURY – ÉTUDE 2006 PCRS (EXTRAIT)



Escalier

**OBJET RETENU
(DÉCISION 26/05/14)**

C. MAURY – ÉTUDE 2006 PCRS (EXTRAIT)

**OBJET NON RETENU
(DÉCISION 26/05/14)**

Rampe



C. MAURY – ÉTUDE 2006 PCRS (EXTRAIT)



**OBJET NON RETENU
(DÉCISION 26/05/14)**

Ne **PAS** lever les bacs à fleurs

C. MAURY – ÉTUDE 2006 PCRS (EXTRAIT)

**OBJET RETENU
(DÉCISION 26/05/14)**



Toilettes publiques

FOSSÉ



**OBJET NON RETENU
(DÉCISION 26/05/14)**

COURS D'EAU

**OBJETS NON RETENUS
(DÉCISION 26/05/14)**

