



Structure de coordination INSPIRE pour la France



BILAN DU FONCTIONNEMENT DE LA MISSION D'APPUI IGN AU CNIG

**PLÉNIÈRE DU CNIG,
PARIS LE 27 NOVEMBRE 2014**

Pascal LORY
<http://cnig.fr/>
<http://inspire.ign.fr/>

PÉRIMÈTRE

- LE CADRE LÉGAL



- L'ORGANISATION MISE EN PLACE



- RÉSULTATS

- MISSION D'APPUI AU CNIG



- CONCLUSION / ANNEE ECOULEE

01. CADRE LÉGAL

CADRE LÉGAL : FRANCE & EUROPE

- **DECRET**

- Le décret CNIG de 2011 fixe les missions et l'organisation du CNIG,

- **DIRECTIVE INSPIRE, ARTICLES 18 ET 19 : “COORDINATION ET MESURES COMPLÉMENTAIRES”**,

- “Chaque Etat membre détermine un point de contact chargé des contacts avec la commission en ce qui concerne INSPIRE”.
- “Le point de contact bénéficie du soutien d'une structure de coordination tenant compte de la répartition des pouvoirs et des responsabilités au sein de l'Etat membre”.

CADRE LÉGAL : FRANCE & EUROPE

■ POSITIONS

- Le MEDDE est le point de contact avec la commission européenne pour la France au sens d'INSPIRE.
- Le CNIG est placé auprès du Ministre chargé du développement durable (MEDDE).
- Le CNIG est la structure de coordination française au sens d'INSPIRE.
- Le secrétariat permanent du CNIG (DRI/MEDDE) s'appuie sur l'expertise et les moyens de l'IGN.

CADRE LÉGAL : FRANCE & EUROPE

■ MISSIONS DU CNIG DANS LE CADRE D'INSPIRE, PRÉPARER :

- Concertation / identification précise des données concernées,
- Mise en œuvre des mesures concernant le partage de ces données,
- Coordination / adaptation des règles de mise en œuvre INSPIRE au niveau français,
- La diffusion d'informations et les échanges d'expérience,
- Organisation / rapportage sur la mise en œuvre d'INSPIRE.

CADRE LÉGAL : FRANCE & EUROPE

- **LES MISSIONS DU CNIG AU-DELÀ D'INSPIRE :**
 - Eclairer le gouvernement et formuler des avis / question IG,
 - Coordonner les contributions des acteurs, améliorer les interfaces, recueillir l'expression des besoins utilisateurs,
 - Répondre aux consultations / projets textes législatifs et réglementaires.

02. L'ORGANISATION MISE EN PLACE

ORGANISATION : LES COMMISSIONS DU CNIG

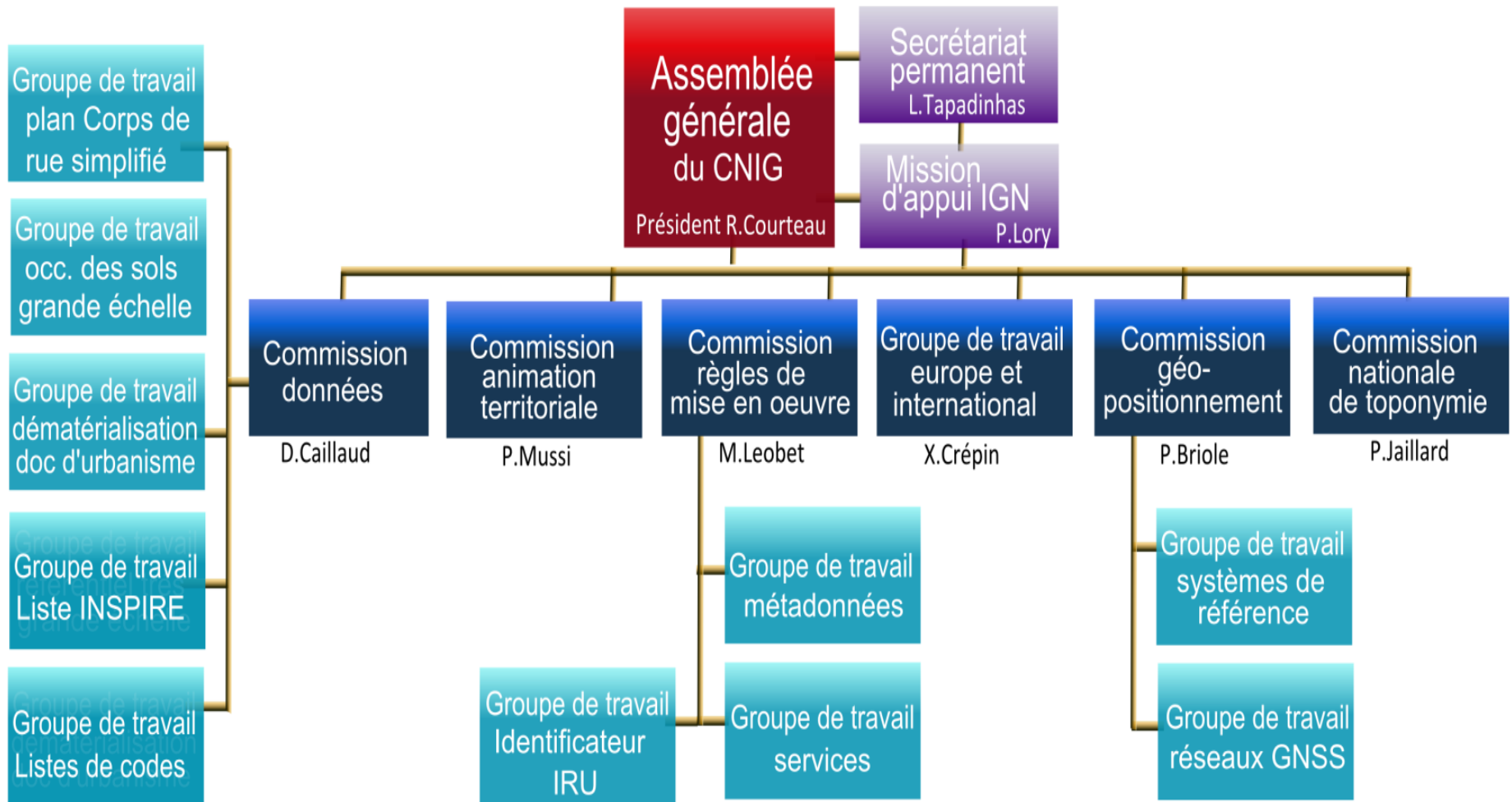
■ LE CNIG :

- Représentatif des pouvoirs et des responsabilités,
- Lieu neutre d'échanges multi-latéraux,
- Ouvert et qui fonctionne dans la transparence.

■ « LE CNIG PEUT INSTITUER EN SON SEIN DES FORMATIONS SPÉCIFIQUES OU GROUPES DE TRAVAIL. »

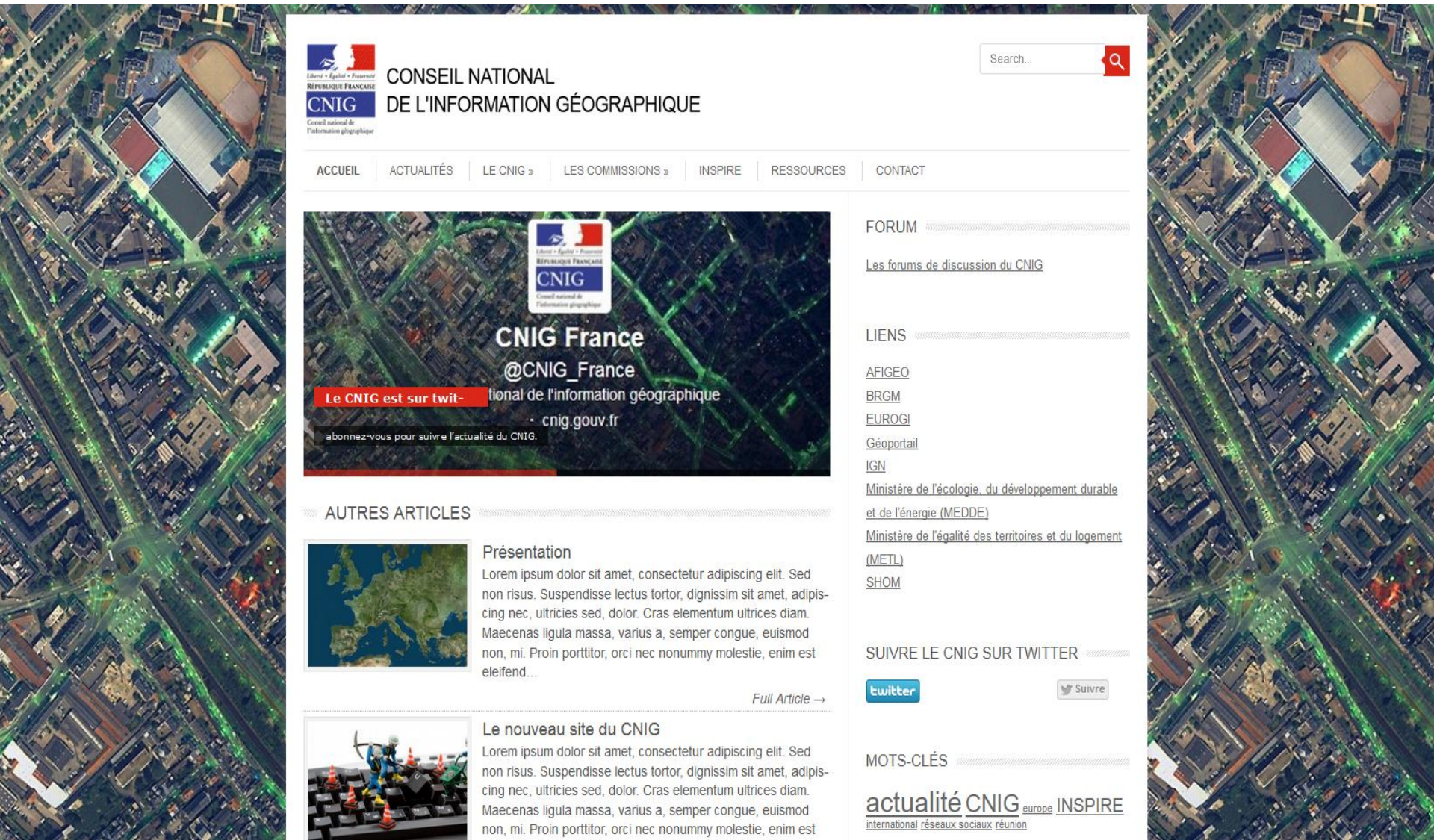
→ Le CNIG ce sont plus de 430 contributeurs dans les commissions et groupes de travail.

ORGANISATION : LES COMMISSIONS DU CNIG



03. RESULTATS

UN SITE WEB CNIG OUVERT DEPUIS LE 03/12/2013



CONSEIL NATIONAL DE L'INFORMATION GÉOGRAPHIQUE

Conseil national de
l'information géographique

- ACCUEIL
- ACTUALITÉS
- LE CNIG »
- LES COMMISSIONS »
- INSPIRE
- RESSOURCES
- CONTACT

CNIG France
@CNIG_France
Le CNIG est sur twitter - national de l'information géographique
craig.gov.fr
abonnez-vous pour suivre l'actualité du CNIG.

AUTRES ARTICLES



Présentation

Lorem ipsum dolor sit amet, consectetur adipiscing elit. Sed non risus. Suspendisse lectus tortor, dignissim sit amet, adipiscing nec, ultricies sed, dolor. Cras elementum ultrices diam. Maecenas ligula massa, varius a, semper congue, euismod non, mi. Proin porttitor, orci nec nonummy molestie, enim est eleifend...

[Full Article →](#)



Le nouveau site du CNIG

Lorem ipsum dolor sit amet, consectetur adipiscing elit. Sed non risus. Suspendisse lectus tortor, dignissim sit amet, adipiscing nec, ultricies sed, dolor. Cras elementum ultrices diam. Maecenas ligula massa, varius a, semper congue, euismod non, mi. Proin porttitor, orci nec nonummy molestie, enim est

FORUM

[Les forums de discussion du CNIG](#)

LIENS

- [AFIGEO](#)
- [BRGM](#)
- [EUROGI](#)
- [Géoportail](#)
- [IGN](#)
- [Ministère de l'écologie, du développement durable et de l'énergie \(MEDDE\)](#)
- [Ministère de l'égalité des territoires et du logement \(METL\)](#)
- [SHOM](#)

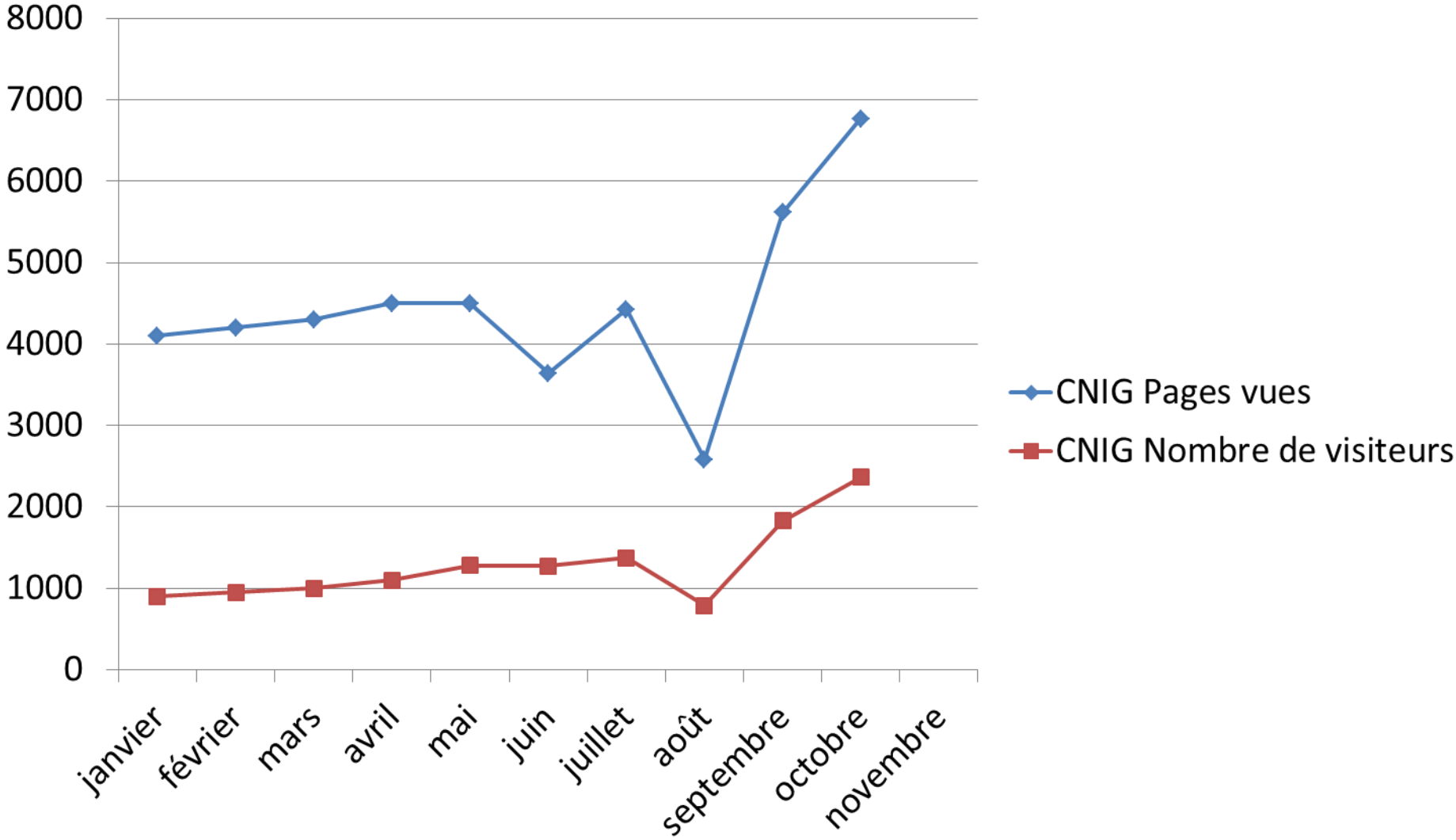
SUIVRE LE CNIG SUR TWITTER



MOTS-CLÉS

[actualité CNIG](#) [europe](#) [INSPIRE](#)
[international](#) [réseaux sociaux](#) [réunion](#)

RÉSULTATS : FRÉQUENTATION DU SITE CNIG



UN AUTRE SITE : SITE WEB INSPIRE.IGN.FR



Tous les sites de l'IGN | Le portail de l'IGN | Fil d'actualités | Enquête nationale



INSPIRE

DIRECTIVE | DÉPLOIEMENT | ACCOMPAGNEMENT | DOCUMENTATION | ACTUALITÉS | FAQ | LIENS

Rechercher par mots clés **RECHERCHER**

Qu'est-ce qu'INSPIRE ?

Faciliter l'accès à l'information géographique en Europe pour mieux protéger l'environnement : c'est l'objectif de base de la directive européenne INSPIRE promulguée en 2007...

[Présentation de la directive »](#)

ZOOM SUR...

Suivi de la mise en œuvre d'INSPIRE dans les régions françaises et auprès des organismes nationaux

Le suivi du déploiement de la directive INSPIRE est évalué tous les ans et tous les 3 ans.

- Un rapport annuel s'appuie sur l'évolution d'indicateurs d'une année sur l'autre.
- Un rapport triennal complète l'analyse de ses indicateurs par des éléments qualitatifs sur la contribution de chaque état membre à l'infrastructure européenne.

Les résultats de l'enquête nationale lancée fin 2012 ont alimenté le rapport triennal publié en 2013.

[En savoir plus »](#)

A LA UNE

[Cartographie du déploiement](#)

Rapport d'enquête nationale 2012

Le rapport sur l'enquête menée auprès des régions et des organismes nationaux sur l'avancement d'INSPIRE en 2012, dans le cadre du rapportage triennal, est en ligne.

La mise à jour de l'enquête nationale va démarrer dans les semaines à venir pour l'année 2013.

[En savoir plus sur Rapport d'enquête nationale 2012 »](#)

Publication du rapport triennal

Le rapport triennal de la France à la Commission européenne sur la mise en œuvre de la directive INSPIRE a été approuvé par le CNIG lors de la réunion plénière du 15 avril 2013.



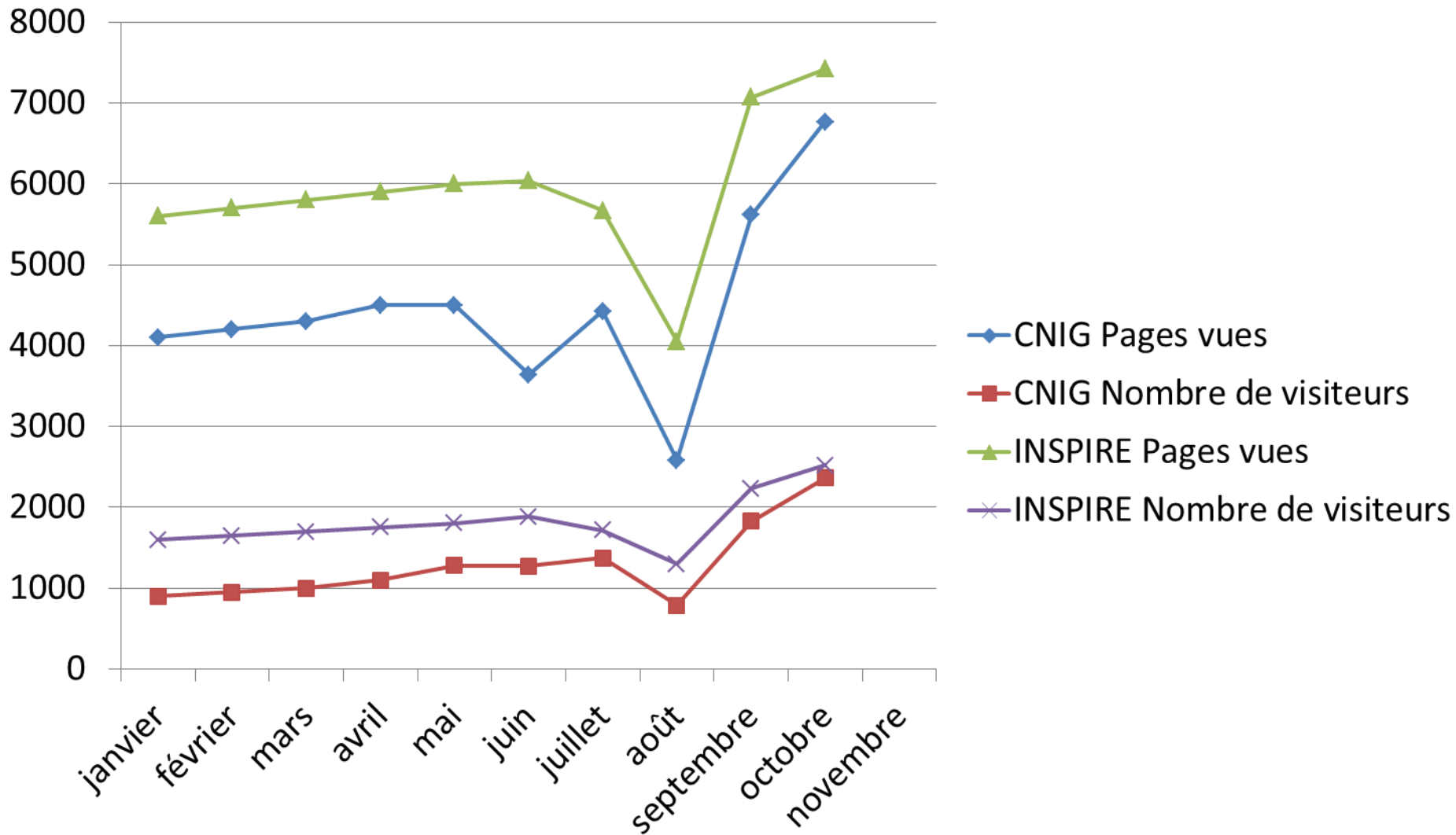
PUBLICATIONS RÉCENTES

- [Regles pour l'interoperabilite des IDG \(document Aftigeo\) »](#)
- [Fiche technique sur les services de consultation »](#)
- [Fiche technique sur les services de téléchargement »](#)
- [Fiche technique sur les métadonnées »](#)

[Toutes les actualités »](#)



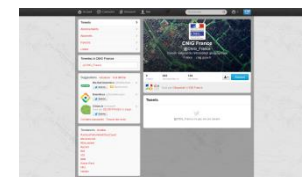
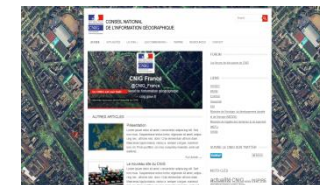
RÉSULTATS : FRÉQUENTATION DES SITES CNIG ET INSPIRE



RÉSULTATS : LE CNIG 2014 EN CHIFFRES

AU-DELÀ DES 2.500 VISITEURS CHAQUE MOIS SUR LES SITES CNIG ET INSPIRE :

- 3 standards édités (PLU, cartes communales, SUP), 4 guides ou argumentaire (métadonnées, services, CPER...) et la liste de données 2014,
- Plus de 360 « followers » sur le compte twitter du CNIG,
- Près de 1.400 inscrits à INFOS CNIG,
- 430 contributeurs, 5 commissions, 11 groupes de travail, près de 50 réunions / an,
- 1 WEB conférence INSPIRE avec près de 400 inscrits,
- 1 évènement « french INSPIRE day » avec près de 200 personnes,



➔ **Le CNIG fonctionne grâce à ses contributeurs en commission, et une mission d'appui au quotidien.**

04. LA MISSION CNIG DE L'IGN

UNE MISSION EN INTERFACE AVEC LES ACTEURS DE L'INFORMATION GÉOGRAPHIQUE

■ LES OBJECTIFS DE LA MISSION

- Assurer le fonctionnement du CNIG (plan de travail des commissions, mandats des groupes, communication...).
- Renforcer les liens entre acteurs institutionnels et le monde professionnel (Afigéo).
- Favoriser la délimitation précise des frontières de la France.



■ LES AGENTS

- Pascal LORY, chef de la mission CNIG,
- Pierre VERGEZ, chargé de mission, responsable de la délimitation des frontières.

05. CONCLUSION / ANNEE ECOULEE

CONCLUSION : ANNEE ECOULEE

- **UNE MONTEE EN PUISSANCE DU CNIG, CAR :**
 - Déploiement de la directive INSPIRE se poursuit,
 - Des sujets qui manquaient de coordination : PCRS en réponse à la DT DICT, Base Adresse Nationale, Systèmes de référence...

- **POUR CONTINUER A Y RÉPONDRE :**
 - Mutualiser par une mise en cohérence des sites CNIG et INSPIRE,
 - Pérenniser certains moyens IGN (Web conférence, INSPIRE DAY...),
 - Faire converger charge / moyens mis à disposition.



**MERCI DE VOTRE ATTENTION
QUESTIONS?**