



# JOURNÉE INSPIRE ATELIER 3


*Pierre VERGEZ*

[inspire@ign.fr](mailto:inspire@ign.fr)  
<http://inspire.ign.fr/>

## **FORMATIONS IGN SUR LA DIRECTIVE INSPIRE**

# PLAN

- HISTORIQUE : LE RÔLE DE L'IGN
- CONTEXTE ET CIBLE
- MÉDIAS
- PROPOSITION D'ENSEIGNEMENT À L'ENSG
- CONTENU : FORMATION « ETAT DE L'ART »
- EXPÉRIENCE E-LEARNING
- AUTRES FORMATIONS
- AUJOURD'HUI



# HISTORIQUE : LE RÔLE DE L'IGN

## Contrat d'Objectifs de Performance 2010-2013 de l'IGN

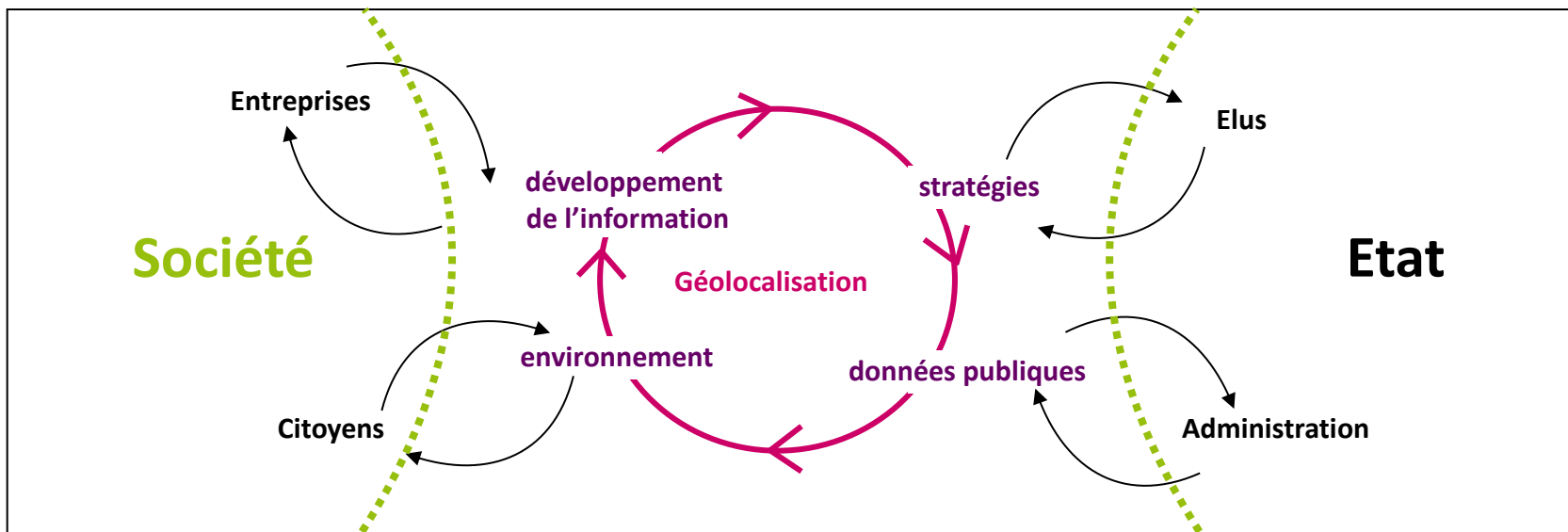
*«Promouvoir une politique nationale d'information géographique partagée, renforcer les coopérations entre ses acteurs et mettre en œuvre la directive INSPIRE (...) Le MEDDE, ministère de l'écologie, doit pouvoir s'appuyer sur l'IGN pour concevoir et mettre en œuvre cette politique qui a vocation à s'adresser à tous les acteurs, notamment aux services de l'Etat et aux collectivités territoriales. »*



# CONTEXTE ET CIBLES

Pour la formation, l'IGN a pour mission de faire connaître la directive :

- Les obligations : partager et diffuser (harmonisation européenne)
- Les enjeux pour l'information Géographique



Public visé :  
les responsables,  
producteurs,  
utilisateurs de données publiques.

# MÉDIAS



Accueil INSPIRE

DIRECTIVE

DÉPLOIEMENT

Rechercher par mots clés

Accueil / FAQ

## FAQ

Vous trouverez ci-dessous les

Qui est concerné par II

Données

Métadonnées

Services

Partage

Généralisation des usages numériques :

INSPIRE et l'E-learning s'appuient sur la technologie internet.

L'Ign a donc 2 médias au potentiel large

- site internet INSPIRE.IGN.fr
- formations + e-learning

# PROPOSITIONS D'ENSEIGNEMENT À L'ENSG

## Formation classique Etat de l'art:

Double proposition :

Présentiel : 415 €

- succès en interne (60 personnes par an)
- n'a pas trouvé son public en externe

e-learning proposée à l'extérieur : 350 €

- «sur place, cela revient bien moins cher!»



Formation technique en présentiel sur 2 jours 630 €  
2 extérieurs par an en moyenne (4 en 2014)

modules proposés sur le site de l'ENSG, ou sur le site INSPIRE.IGN.fr

<http://www.ensg.eu/Catalogue-des-formations-continues>

# CONTENU : FORMATION « ETAT DE L'ART »

Formation générale INSPIRE en 3 parties : Testée et disponible

- |                         |  |
|-------------------------|--|
| 1 <sup>ère</sup> partie | le contenu (les textes et leur contexte)                     |
| 2 <sup>nde</sup> partie | les règles de mise en œuvre (description du déploiement)     |
| 3 <sup>ème</sup> partie | les impacts (les questions qui se posent au fur et à mesure) |

Types de médias complémentaires proposés

- Explorations, Audio / vidéo, témoignages

Les exercices : des prétextes pour approfondir le sujet

- QCM, Exercices d'argumentation

## Exemple d'exercice

**“Vous connaissiez les métadonnées sans le savoir”**

**- reconnaître les métadonnées**

**sur la jaquette d'une carte au 1 : 25 000**

**- prendre l'exemple de tout ce que l'on peut lire sur la carte, puis classer les éléments**

Découverte

Evaluation

Usage



# EXPÉRIENCE E-LEARNING

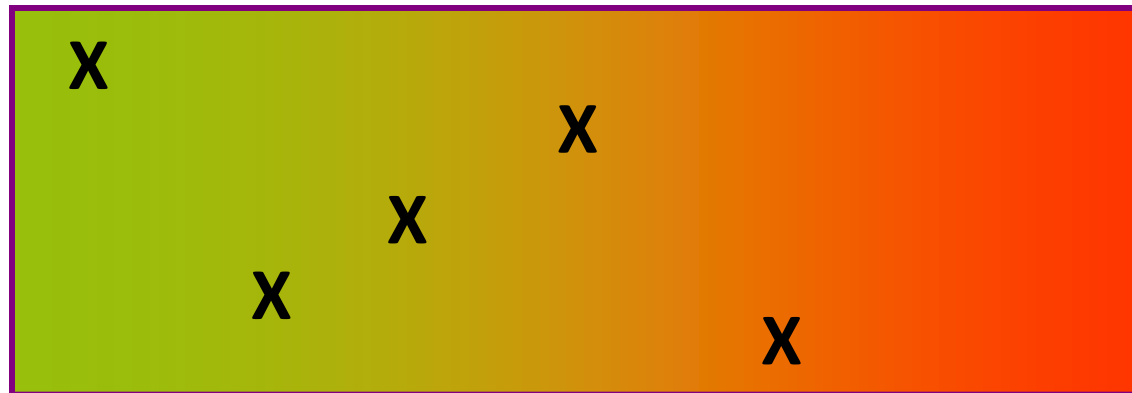
Une formation e-learning testée avec des étudiants

3 sessions interactives

2012 : Cycle Master 2 MITIC Université Paris-Est de Marne La Vallée

évaluation des 5 atouts pédagogiques

Informer  
Motiver  
Activer  
Interagir  
Produire



**Marcel Lebrun :**

« plus la formation est abstraite, plus elle est difficile à transmettre en e-learning »



# AUTRES FORMATIONS

- INTRODUCTION AUX SERVICES EN LIGNE (sur 3jours)

Pour acquérir une connaissance générale permettant d'appréhender la mise en œuvre des services en ligne, basés sur des technologies en évolution constante.

- MISE EN PLACE D'UN SERVICE DE VISUALISATION (sur 3jours)

Tous les aspects de la mise en place d'un service de visualisation sont étudiés et pratiqués dans cette formation.

- PANORAMA DE LA NORMALISATION DE L'IG (sur 7h/1jour)

Objectif : comprendre le cadre général de la normalisation de l'information géographique : acteurs, fonctionnement, état des travaux.

- API



# AUJOURD'HUI

Mise en place des **départements d'expertise** en régions (DEP),

- Accompagnement sur mesure
- Formations sur les métadonnées (1/2 journées)

=> actions en : Lorraine, Mayenne, Guadeloupe, La Réunion et Guyane.

Et bientôt :

- Formations internes des agents IGN en contact avec les utilisateurs sur les jeux tests et les premières procédures de changement de modèle  
⇒ La 1<sup>ère</sup> a été donnée le 9 octobre 2014 sur les Unités Administratives et les Dénominations géographiques



INSTITUT NATIONAL  
DE L'INFORMATION  
GÉOGRAPHIQUE  
ET FORESTIÈRE

*L'information grandeur nature*

## DÉBAT

