



centre régional
auvergne-rhône-alpes
de l'information
géographique

Saint-Jacques-
des-Blats



1855 m



LE CENTRE RÉGIONAL AUVERGNE-RHÔNE-ALPES DE L'INFORMATION GÉOGRAPHIQUE



www.craig.fr

Toutes les cartes en main pour
une mise en œuvre efficace des
politiques publiques

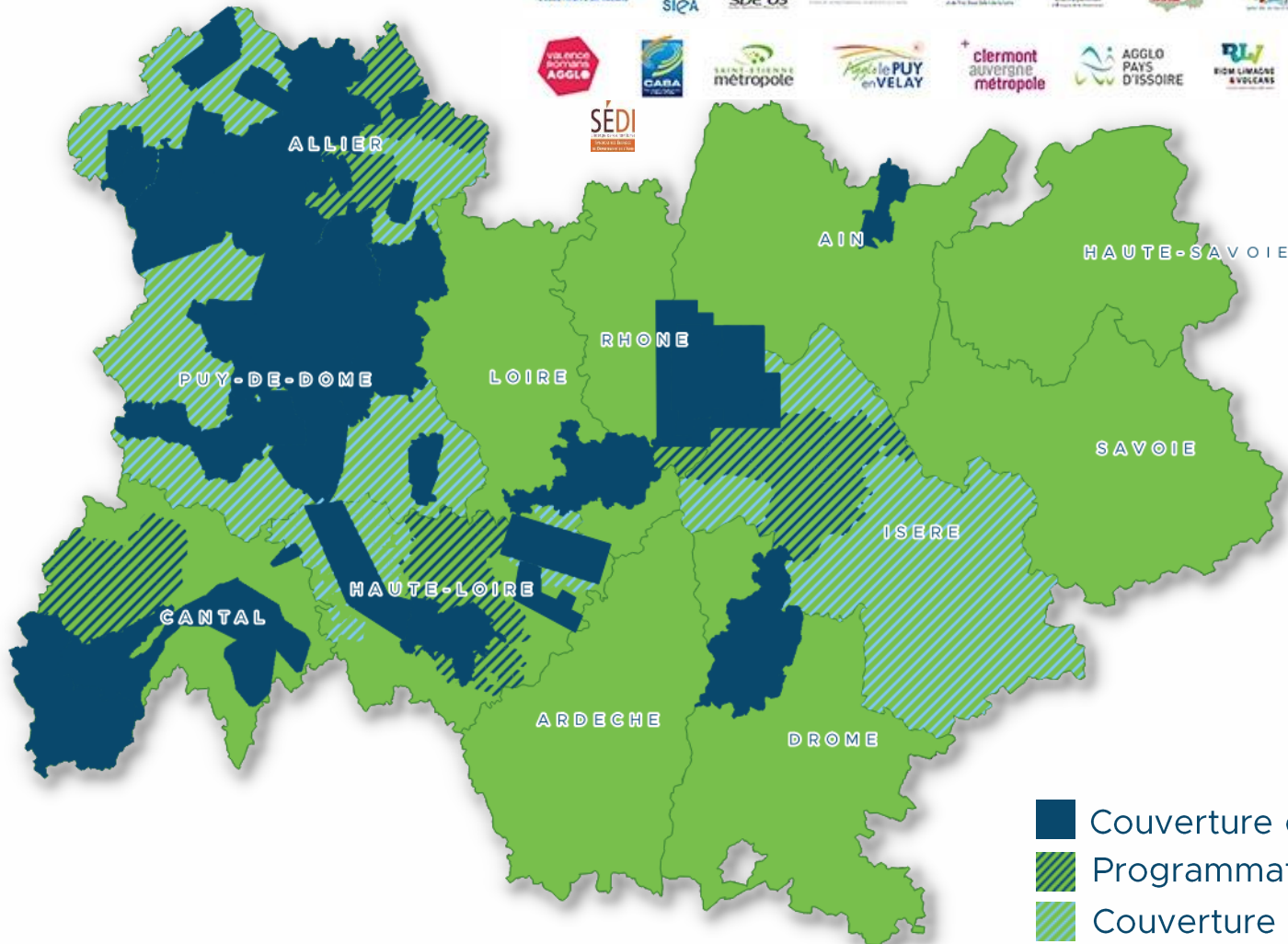
An aerial photograph of a dense urban area, likely a historic district, characterized by numerous buildings with red-tiled roofs. A central courtyard or plaza is visible, surrounded by buildings. The image is overlaid with a semi-transparent blue band containing white text.

Production d'un PCRS mutualisé

Mise à jour du PCRS

Couverture du PCRS en région au 1er janvier 2019

+50 partenaires associés



Maintien du PCRS

Mise à jour
différentielle
(hors agglomération
urbaine dense en mise
à jour complète tous
les 3 ans)

**T0 : Un levé sur
l'ensemble du
territoire**

**T1 : Mises à jour
différentielle**

dalle de 200m*200m



Maintien du PCRS

Un cycle annuel

2019 – 2020 - 2021 – 2022

MARS - AVRIL
REMONTEES TRAVAUX
VISITES TERRAIN

MAI
MARCHE

JUIN
MISSION PVA

OCT. – NOV. – DEC.
RECEPTION DES DONNEES
CONTROLE QUALITE
INTEGRATION
MISE A JOUR SI NECESSAIRE DU
VECTEUR

Remontées des signalements de mise à jour

- Remontée de travaux au printemps (mars/avril)

- Création de voirie sur le domaine public
- Îlots séparateurs
- Quai bus
- Rampe
- Bande de guidage
- Bande ou piste cyclable
- Plateau
- Chicane
- Modification de voirie sur le domaine public
- Nouveaux lotissements public/privé
- Autres



- Prise de vues fin juin (marché à bon de commande)
- Outil de remontées des travaux -> espacecollaboratif.ign.fr**


A banner featuring the IGN logo on the left, which includes the text 'INSTITUT NATIONAL DE L'INFORMATION GÉOGRAPHIQUE ET FORESTIÈRE'. In the center, the text 'ESPACE COLLABORATIF' is displayed in large, bold letters. On the right, there is the CRAIG logo with the text 'AUVERGNE RHÔNE-ALPES' and 'Groupe CRAIG RTGE' below it. The background of the banner is a light-colored map with various geographical labels.

Two logos for mobile app distribution. The first is the Google Play logo with the text 'DISPONIBLE SUR Google Play'. The second is the Apple App Store logo with the text 'Télécharger dans l'App Store'.

Two logos for GIS software. The first is the ArcGIS logo, featuring a globe icon and the text 'ArcGIS'. The second is the geoconcept logo, featuring a stylized blue and green icon and the text 'geoconcept'.

Visite terrain des signalements

Validation des mises à jour en concertation avec les cofinanceurs



CRAIG
Oui



Numéro de chantier : PDD_0001

Source

ENEDIS

Orcet

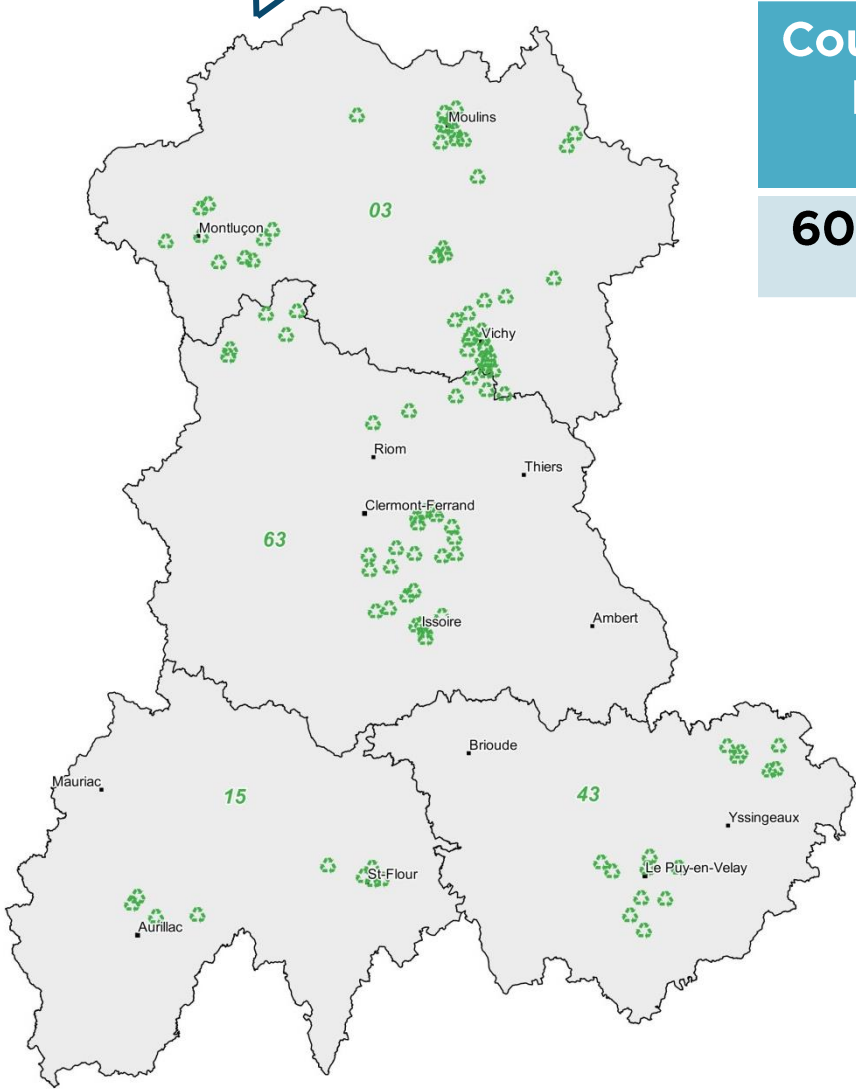
Rue des Vergers

Alimentation BT 14 lots allées du Breuil



Lotissement. Présence de nombreuses maisons terminées et en construction. Voie d'accès en travaux.

Bilan mise à jour 2018



Couverture PCRS	NB remontées travaux	NB mise à jour 2018
6000 km²	202	112

Cout unitaire indicatif de la zone 460 € (à majorer avec le travail de mosaiquage « intégratif »)

Cout au km² de RTGE produit = 7 à 10 €

Expérimentation ULM



Exemples de mises à jour 2018 – id1



Exemples de mises à jour 2018 – id1



Exemples de mises à jour 2018 – id1 zoom



Exemples de mises à jour 2018 – id2 - amélioration



Exemples de mises à jour 2018 – id2 - amélioration



Exemples de mises à jour 2018 – id3



Exemples de mises à jour 2018 – id3



Points de discussions

- Signalement de mise à jour -> liste officielle à définir
- Bonnes pratiques de la mise à jour
 - quand mettre à jour ? lotissement en construction
 - guide sur le mosaiquage (mise à jour, amélioration du PCRS...)
- Nécessité de travailler sur des outils de contrôle d'exhaustivité de la mise à jour
 - Analyse diachronique sur les orthophotoplans 25 cm pour une détection automatisée des changements ?
 - Expérience en France sur le sujet ?



@GipCraig



www.craig.fr

**Centre Régional Auvergne-Rhône-Alpes
de l'Information Géographique**

Campus des Cézeaux
7, avenue Blaise Pascal
CS 60026
63178 AUBIERE
Tél : 04 73 405 405

Sébastien Gaillac
gaillac@craig.fr



Le CRAIG est présidé par la Région Auvergne-Rhône-Alpes et bénéficie de co-financements européens au titre du FEDER