EPTB Vilaine

SAGE Vilaine
Commission Locale de l'Eau



CNIG Commission données

GEMAPI *s.l.* : quels besoins opérationnels ?

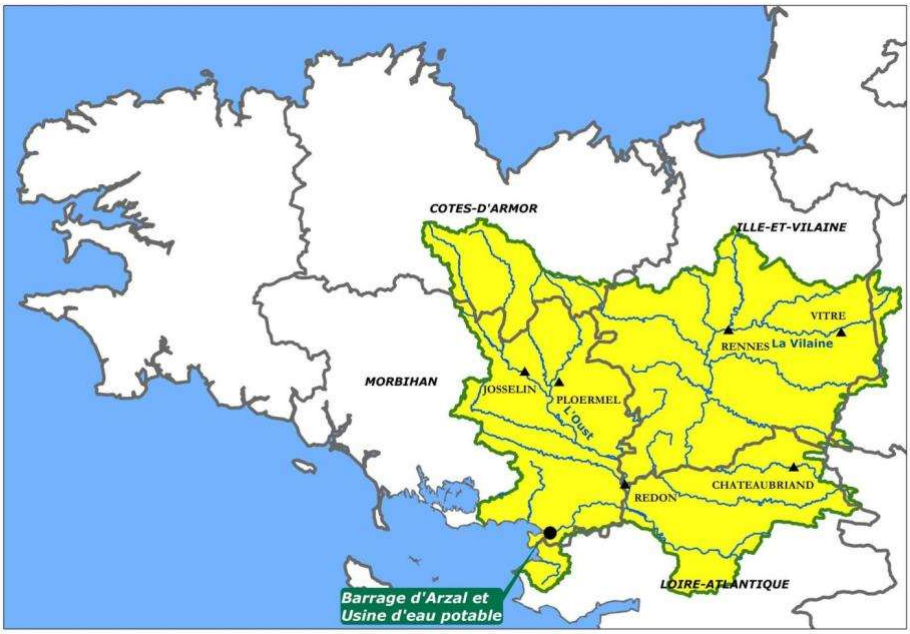

ZONES HUMIDES

Constat de la CLE : on a besoin de désigner les zones humides, pour freiner leur disparition

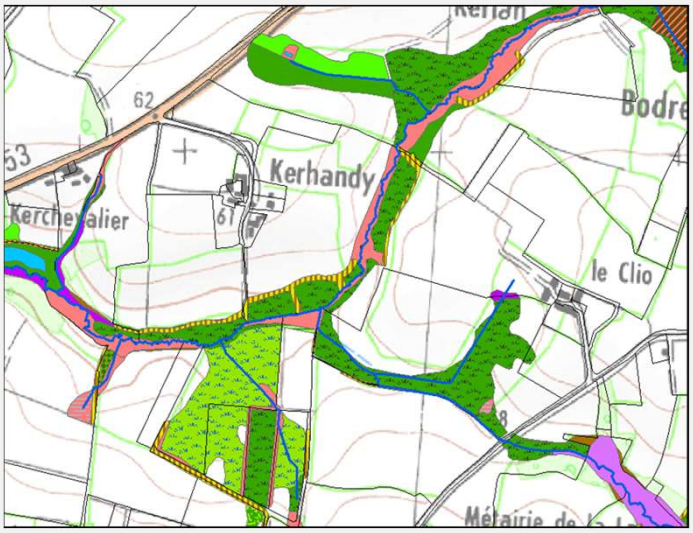

Etat d'avancement de la validation des inventaires communaux des zones humides sur le bassin de la Vilaine

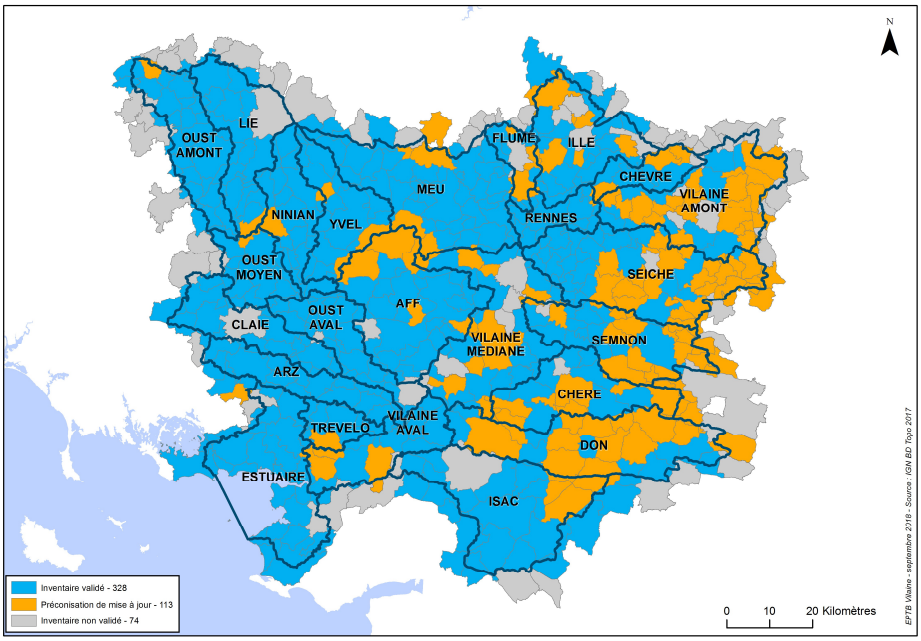

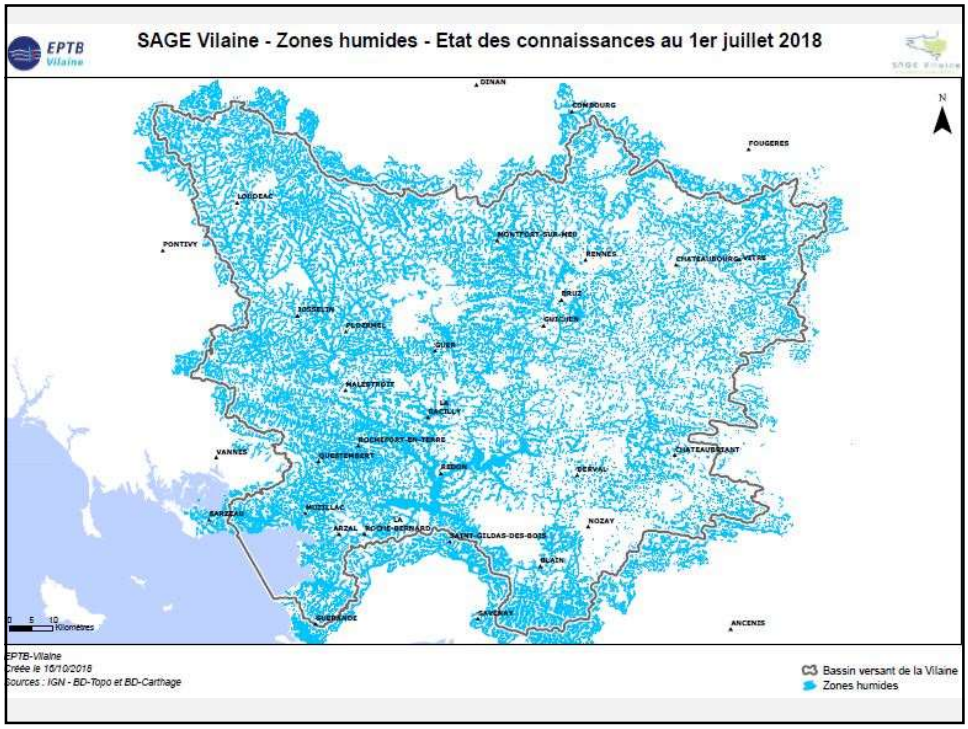

EPTB-Vilaine
Créée le 27/03/2019
Sources : DGFiP - PCI Vecteur ;
IGN - BD-Topo 2017 et BD-Ortho 2013
EPTB Vilaine - BDD "zones humides" et BDD "cours d'eau"

Inventaire cours d'eau
Inventaire zones humides de la commune de Redon
Parcelles

Bassin de l'AFF

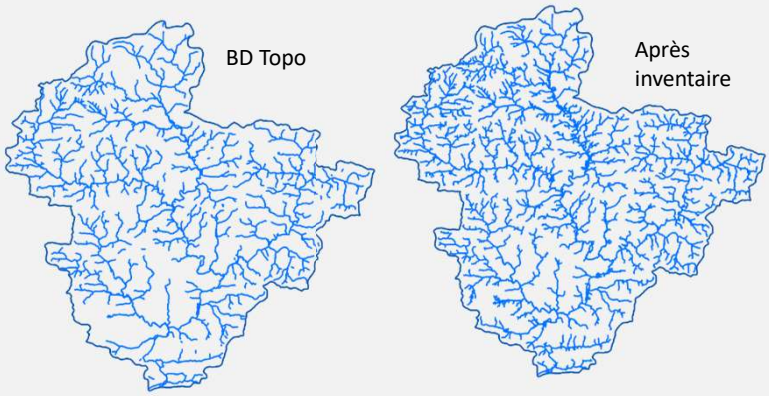

Bassins du Lié et de l'Oust Amont

Bd topo

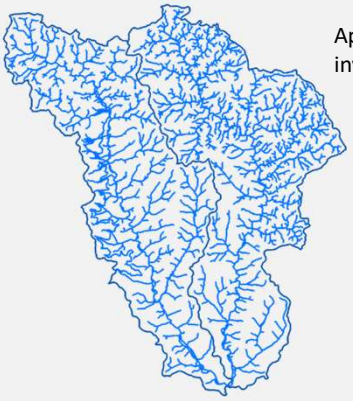

Après inventaire

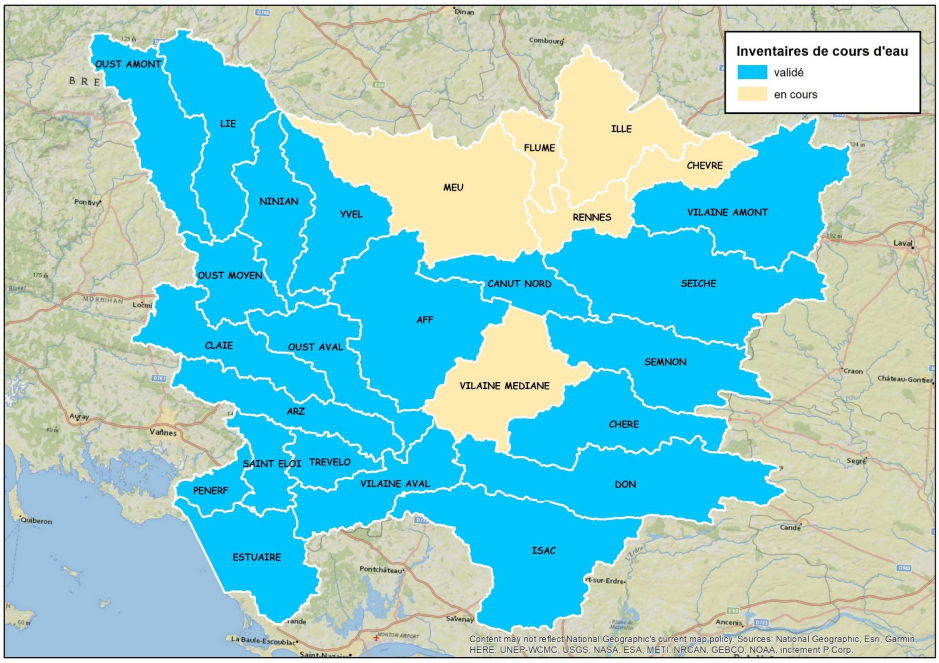

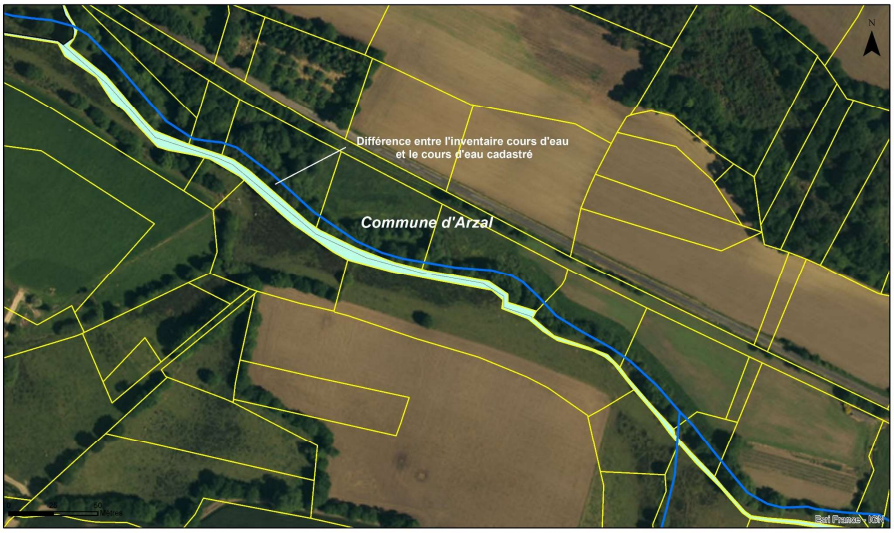

EPTB-Vilaine
Créée le 27/03/2019
Sources : DGFiP - PCI Vecteur ;
IGN - BD-Topo 2017 et BD-Ortho 2013
EPTB Vilaine - BDD "cours d'eau"

Inventaire cours d'eau (BD-Topo)
"Tronçon fluvial" (données cadastrales)
Parcelles

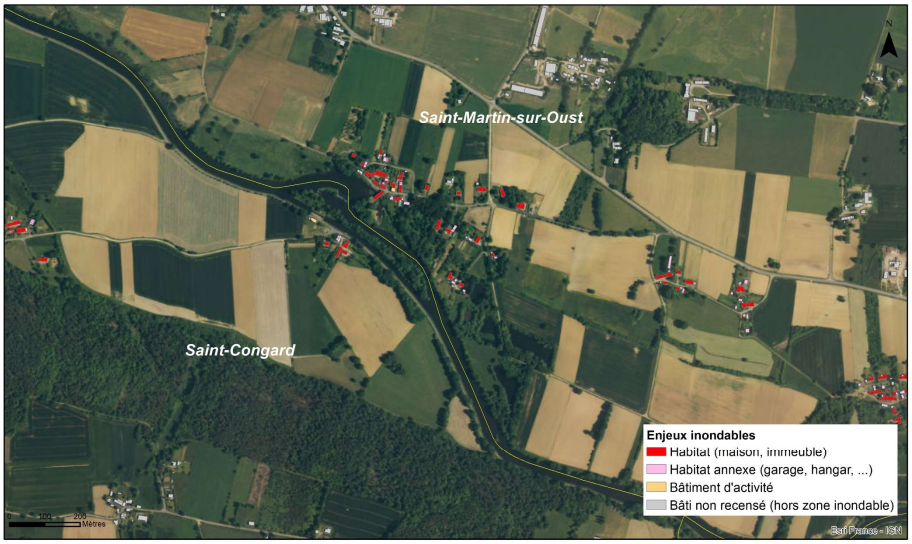

EPTB-Vilaine
Créée le 27/03/2019
Sources : DGFiP - PCI Vecteur ;
IGN - BD-Topo 2017 et BD-Ortho 2013
EPTB Vilaine - BDD "enjeux"

Merci de votre attention