



Groupe de Travail Refonte Géostandards

Réunion de Lancement – 14/01/2022

Ordre du Jour

- Introduction
- Présentations – Tour de table
- Revue du Mandat
- Focus sur les organismes représentés
- Organisation proposée
- Prochaines actions
- Autres sujets ?

Introduction

➤ Présentation


➤ Pourquoi nous sommes là

- Refonte des Géostandards lancée à l'initiative de la DGPR
- Etude préalable menée en 2021
- Mandat pour un groupe de travail présenté en octobre 2021 au CNIG

➤ Fonctionnement de la réunion à distance

- Enregistrement de la réunion

Les étapes de création d'un Standard CNIG

- 
1. Rédaction par un GT mandaté par le CNIG
 - Première validation par consultation large des membres actifs
 2. Un appel à commentaires public
 3. Soumission à la commission Données Standards pour validation
 4. Attribution du label CNIG en conseil « Plénier »
 - Ou procédure de « silence »

Cf. http://cnig.gouv.fr/?page_id=18959

Présentations – Tour de table

Qui suis-je ?

Caméra autorisée


Quel organisme ?

Mon rôle dans l'organisme

Mon rapport avec les Géostandards

Ma participation au Groupe de travail

Tout autre information que je souhaite rajouter...



Revue du Mandat du GT

Cf. <http://cnig.gouv.fr/wp-content/uploads/2021/10/MandatModernisationStandardsRisque-vf.pdf>

- **Etat des lieux**
- **Objectifs**
- **Propositions d'actions**
- **Liens**
- **Pilotage**
- **Participants**
- **Livrables**
- **Calendrier**

Revue du Mandat du GT

Cf. <http://cnig.gouv.fr/wp-content/uploads/2021/10/MandatModernisationStandardsRisque-vf.pdf>

- Etat des lieux
- Objectifs
- Propositions d'actions
- Liens
- Pilotage
- Participants
- Livrables
- Calendrier

Commentaires ?

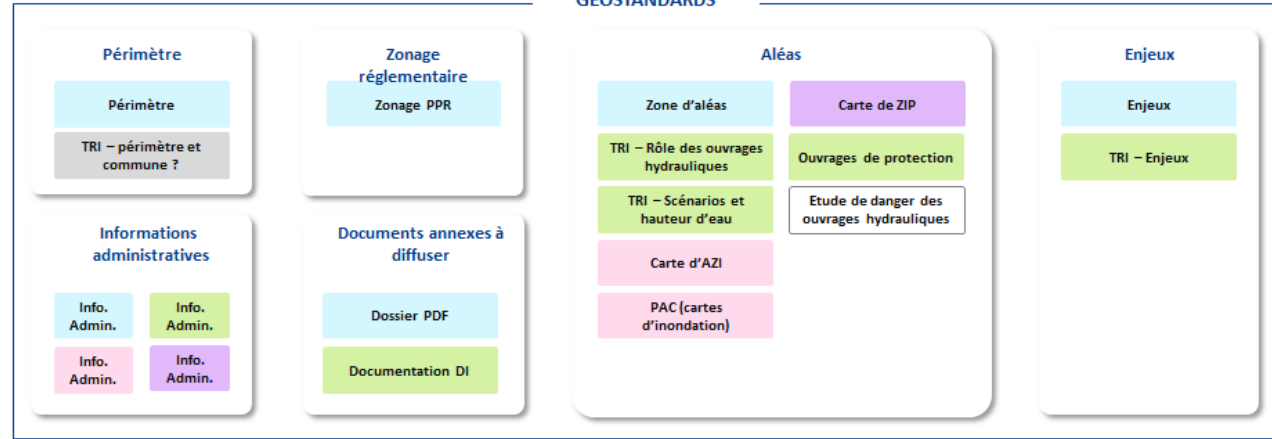
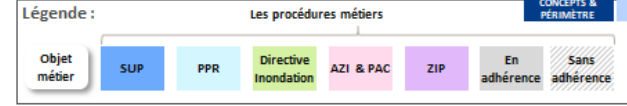
Focus sur thématiques métiers

Cf. Etude préalable

- Procédures concernées
- Premier périmètre de thématiques métiers

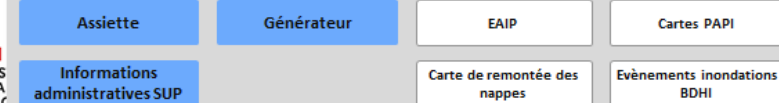
Un premier périmètre se dégage, à approfondir lors des groupes de travail CNIG

Les Géostandards représentent un ensemble de standards compatibles entre eux et en adhérence avec certains autres standards externes (ex. SUP)



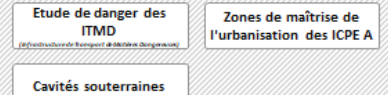
EN ADHÉRENCE AVEC LES GÉOSTANDARDS

Standard SUP en dehors des Géostandards, à articuler avec le périmètre, le zonage réglementaire et les infos admin



Standards Européens en adhérence (ex. INSPIRE)

SANS ADHÉRENCE



Calendrier Global

Phase 1 (T1 2022)

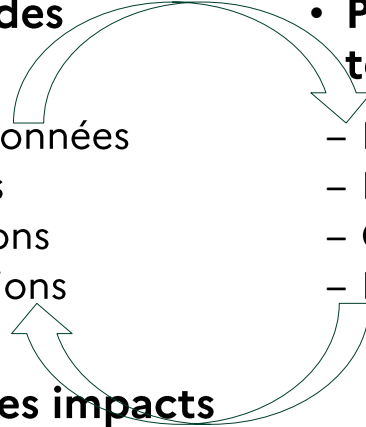
- **Consolidation périmètre / besoins**
 - Standards à refondre
 - Validation des thématiques métiers
 - Contenus des nouveaux standards
 - Cartographie des processus

Phase 2 (T4 2022)

- **Elaboration des contenus**
 - Modèles de données
 - Métadonnées
 - Représentations
 - Implémentations
- **Evaluation des impacts**
 - Production / Diffusion
 - Règles de passage (rétrocompatibilité)

Phase 3 (mi 2023)

- **Prototypage / données tests**
 - Données tests
 - Nouvelles saisies
 - Convertisseurs
 - Règles de validation



Focus sur les organismes représentés

Cf. <https://github.com/cnigfr/Geostandards-Risques/blob/main/Membres.md>

Organismes représentés

- CGDD
- SG/SNUM
- DGPR/SRNH/BRNT
- DGPR/SRNH/SCHAPI
- DGPR/DAGSI
- DDT(M) : 34, 38, 95, 47
- DREAL : PdL, ARA
- Cerema
- BRGM
- IGN
- ENS Lyon
- IPR (Institut Paris Région)

=> Faut-il solliciter d'autres organismes ?

Proposition d'organisation

🍃 Gestion des documents et suivi sur Github

<https://github.com/cnigfr/Geostandards-Risques>

🍃 Echanges et annonces via liste de discussion


<https://framalistes.org/sympa/info/geostandards-risques-gt-cnig>

🍃 Périodicité et modalités des réunions

Présentation dépôt Github

Centralisation et gestion collaborative des documents du groupe de travail

- Références documentaires
- Standards en cours de rédaction
 - Documents
 - Modèles de données
- Présentations et CR des réunions du GT



The screenshot shows the GitHub interface for the repository 'cnigfr / Geostandards-Risques'. The commit history table is as follows:

Commit	Message	Time
fd22d90	Ajout fichier Membres GT (à compléter)	38 minutes ago
	Update README.md	6 days ago
	Update README.md	6 days ago
	Ajout arborescence suivi/ standards/	25 days ago
	Ajout fichier Membres GT (à compléter)	38 minutes ago
	Update README.md	7 days ago

The README.md file content is:

Refonte des Géostandards Risques

Dépôt des documents et travaux du groupe de travail pour la refonte des Géostandards Risques.

Présentation

Dépôt Github : Collaborer

Utilisation des « Issues »

- Pour le suivi des actions en cours
- Pour soulever un sujet à instruire

Utilisation des « Pull Requests »

- pour proposer des modifications
- Ajouter des fichiers

Inscription (gratuite) nécessaire

Search or jump to... Pull requests Issues Marketplace Explore

cnigfr / Geostandards-Risques Public

<> Code Issues Pull requests Actions Projects Wiki Security Insights Settings

main 1 branch 0 tags Go to file Add file Code

gcebelieu Ajout fichier Membres GT (à compléter) fd22d90 38 minutes ago 56 commits

documents	Update README.md	6 days ago
standards	Update README.md	6 days ago
suivi	Ajout arborescence suivi/ standards/	25 days ago
Membres.md	Ajout fichier Membres GT (à compléter)	38 minutes ago
README.md	Update README.md	7 days ago

README.md

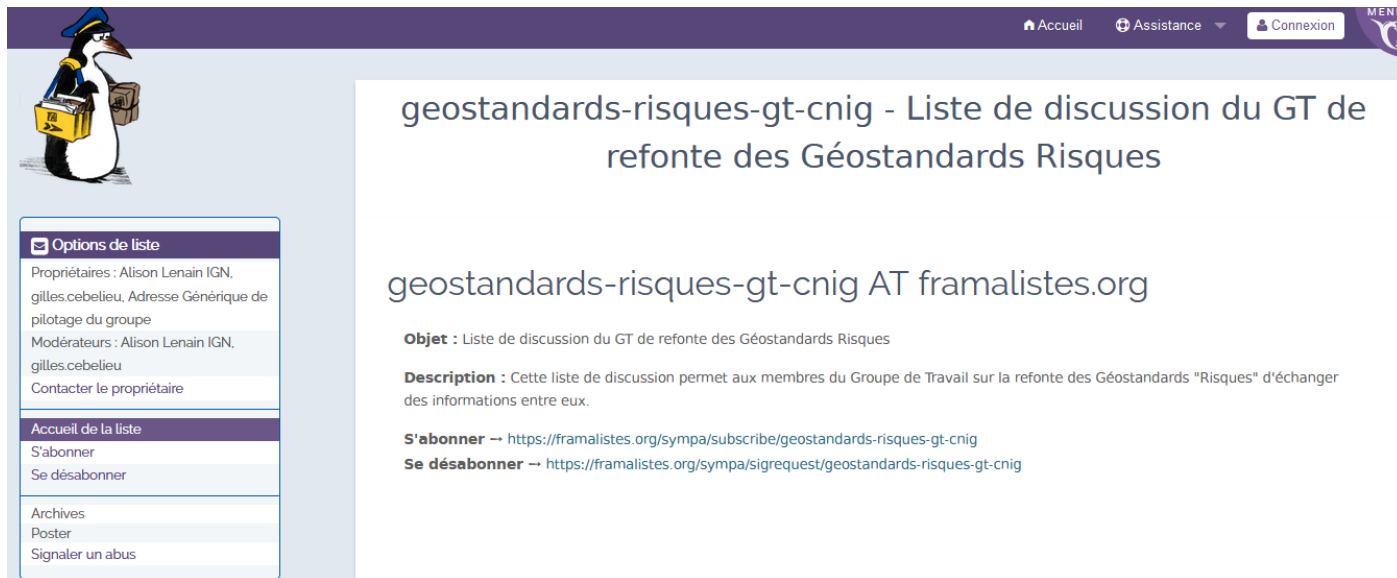
Refonte des Géostandards Risques

Dépôt des documents et travaux du groupe de travail pour la refonte des Géostandards Risques.

Présentation

Liste de diffusion

- Utilisation à terme de cette liste pour les échanges entre les membres du groupe
 - Il faut être inscrit pour y poster des messages



The screenshot shows a web interface for a mailing list. At the top, there is a navigation bar with links for 'Accueil', 'Assistance', and 'Connexion', along with a 'MENU' icon. On the left side, there is a cartoon penguin character wearing a blue cap and carrying a yellow mailbox. Below the penguin is a sidebar menu titled 'Options de liste' which includes: 'Propriétaires : Alison Lenain IGN, gilles.cebelieu, Adresse Générique de pilotage du groupe', 'Modérateurs : Alison Lenain IGN, gilles.cebelieu', 'Contacter le propriétaire', 'Accueil de la liste', 'S'abonner', 'Se désabonner', 'Archives', 'Poster', and 'Signaler un abus'. The main content area displays the title 'geostandards-risques-gt-cnig - Liste de discussion du GT de refonte des Géostandards Risques' and the sender 'geostandards-risques-gt-cnig AT framalistes.org'. Below this, the 'Objet' is 'Liste de discussion du GT de refonte des Géostandards Risques', the 'Description' is 'Cette liste de discussion permet aux membres du Groupe de Travail sur la refonte des Géostandards "Risques" d'échanger des informations entre eux.', and there are links for 'S'abonner' and 'Se désabonner' with their respective URLs.

- Merci de vous y inscrire dès que possible !

Périodicité et modalités des réunions

Périodicité des réunions « plénières »

- Périodicité proposée : mensuelle
 - Jours / horaires particuliers à éviter ?
- Pour l'instant en distanciel

Réunions ad'hoc au fil de l'eau selon les sujets

Points de situation aux réunions CNIG

- Trimestriel (selon les avancées)

Prochaines actions proposées

Valider le logo du GT

Phase 1 : Consolidation besoins et périmètre

- Consolider et valider la liste des documents de référence, des standards à traiter
- Ventiler les classes existantes dans les thématiques métiers identifiées
- Identifier les domaines à couvrir par les nouveaux standards
- Consolider la cartographie des processus autour des données risques

=> Objectif : déterminer le périmètre des nouveaux standards (T1 2022)

Valider le logo du GT

➤ Cf. Issue #1

➤ Logo proposé par CNIG

- Il nous convient ? OK
- Il ne nous convient pas ?
 - faire d'autres propositions (cf. propositions DGPR)
 - Voter



=> Objectif prochaine plénière pour vote ?

Cf. <https://github.com/cnigfr/Geostandards-Risques/issues/1>

Consolider et valider la liste des documents de référence, des standards à traiter

Cf. Issue #2

- Recensement et répartition des documents de référence en 4 catégories
 - Standards à refondre
 - Standards en adhérence
 - Standards dans le thème
 - Documents utiles
- Prise de connaissance, contributions
- Public visé : plutôt DGPR, organismes concernés par les documents, experts dans le domaine risques

⇒ Atelier intermédiaire à prévoir (dans 15j)

<https://github.com/cnigfr/Geostandards-Risques/issues/2>



main - Geostandards-Risques / documents /

alisonlenain Update README.md febac3 6 days ago History

- COVADIS_standard_DI_v2.1_cle84e119.pdf Add files via upload 7 days ago
- README.md Update README.md 6 days ago
- _var_validator-site_docs_Doc-Utilisateurs-Valideateur-TRI... Add files via upload 7 days ago

README.md

Documents liés à la refonte des Géostandards risques

On fait référence ici aux documents utiles au groupe de travail.

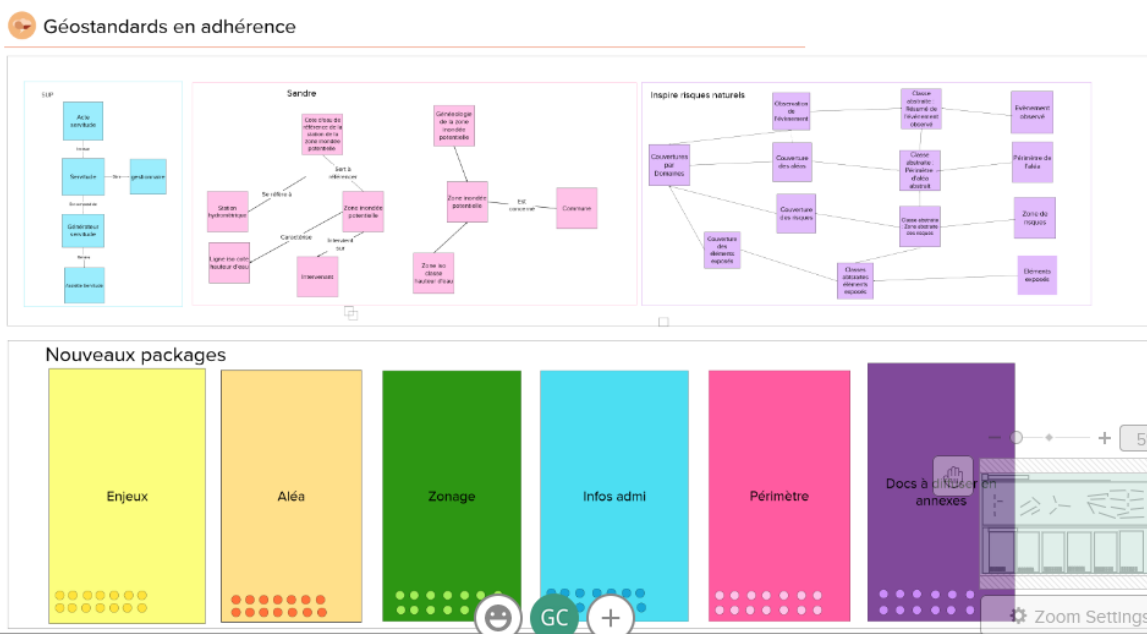
Standards à refondre

Titre	Auteur	date	Description
Standard de données COVADIS du thème Directive Inondation	COVADIS	15 mars 2018	Il concerne les données géographiques produites sur environ 120 territoires à risque important d'inondation en lien avec la directive européenne. Le géostandard Directive inondation a pour objectif d'homogénéiser la production des données utilisées pour établir les cartes des surfaces inondables et des risques d'inondation sur chaque TRI ; et de faciliter la mise en place d'un SIG par TRI qui doit servir pour élaborer les plans de gestion des risques d'inondation (PGR).
Standard de données COVADIS Plan de prévention des risques naturels ou	COVADIS	31 octobre 2012	Ce présent document comporte les spécifications des données géographiques représentées dans les plans de prévention des risques naturels ou technologiques. Ces spécifications visent à standardiser les données géographiques des PPRN et des PPRIT utilisées sous forme numérique par les

Ventiler les classes existantes dans les thématiques métiers identifiées

Cf. Issue #3

- Redistribuer les classes dans les nouvelles thématiques
- Standards à refondre / en adhérence / dans le thème
 - Identifier les redondances
 - Préparer les nouveaux modèles de données / dictionnaires
- Plusieurs ateliers à prévoir
 - En fonction de l'action précédente (quels standards inclure)
- Public visé :
 - Personnes en lien avec les standards (selon les ateliers)



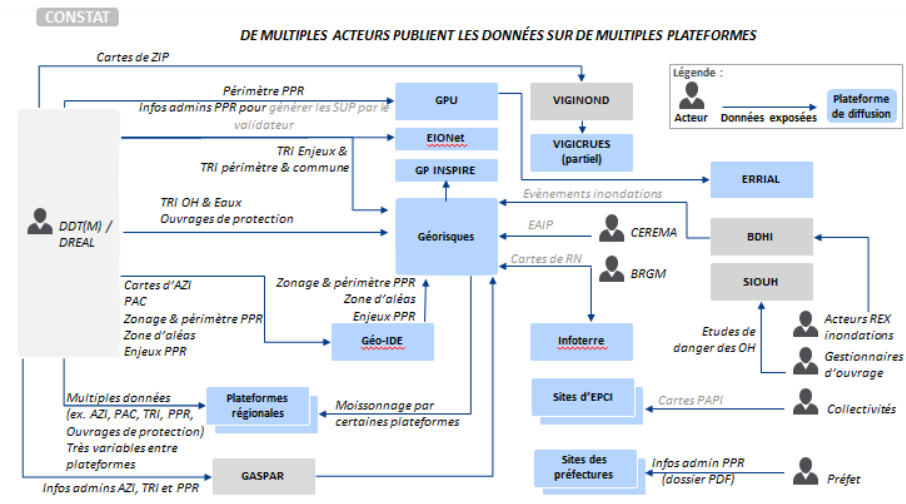
Cf. <https://github.com/cnigfr/Geostandards-Risques/issues/3>

Consolider la cartographie des processus autour des données risques

Cf. Issue #4

- Cartographie des processus / Chaîne de valeur produites en étude préalable
 - Les passer en revue
 - Les consolider
 - Les valider
- Objectif :
 - Anticiper l'étude d'impact des nouveaux standards
 - Identifier des acteurs supplémentaires à intégrer au GT
- Participants :
 - tous acteurs de la production / diffusion / consommation des données

Principes actuels de publication des données – périmètre et adhérence



Cf. <https://github.com/cnigfr/Geostandards-Risques/issues/4>

Identifier les domaines à couvrir par les nouveaux standards

Cf. Issue #5

- Quels contenus intégrer dans les nouveaux standards ?
- Template de standard à élaborer / réutiliser ?
- Public visé :
 - Commanditaire
 - Acteurs de standardisation
 - Acteurs amenés à produire ou exploiter les données risques standardisées

→ **Domaine d'application**

→ **Définition du contenu**

- **Modèle de données / catalogue d'entités**

→ **Représentation des données**

- **Cartographie et symbologie**

→ **Métadonnées**

→ **Livraison / diffusion de la donnée**

- **Format, service ?**

→ **+ d'autres aspects techniques**

- **CRS, acquisition, qualité ...**

Cf. <https://github.com/cnigfr/Geostandards-Risques/issues/5>

Statuer sur la licence de diffusion du Standard

Cf. Issue #6

- Quels droits d'accès, diffusion seront à appliquer aux documents finaux ?
 - Quelles licences s'appliquent aux standards existants ?
 - Y a-t-il une politique particulière pour les standards CNIG ?
 - Quelles sont les attentes de la DGPR ?
 - Quelles sont les licences existantes / appropriées pour ce genre de documents ?
- Public visé :
 - Commanditaire
 - Acteurs de standardisation
 - Acteurs amenés à produire ou exploiter les données risques standardisées

Cf. <https://github.com/cnigfr/Geostandards-Risques/issues/6>

Autres sujets ?

 Indiquer des sujets qui n'auraient pas été abordés...

MERCI DE VOTRE ATTENTION