

Groupe de travail Astee sur les standards SIG Compte-rendu de la réunion plénière du 19 Mai 2022

Participants :

ALAYRANGUES	Patrick	ALTEREO - COANIMATEUR
ALLARD	Véronique	GRENOBLE ALPES METROPOLE
ARIOUAT	Meriem	SIAAP
BEYER	Antoine	Euro métropole de STRASBOURG
CHUZEVILLE	Gilles	GRAND LYON - COANIMATEUR
DAHMANI	Zakaria	SARP - IDF
FERNANDES	Carine	DEA SEINE-SAINT-DENIS
HUSSON	Alain	IRSTEA
MAILLARD	Hélène	CD HAUTS-DE-SEINE
PASQUIER	Alain	EAU DU PONANT
PEROUCHINE	Fabien	EAU 17
PREYS	François-Xavier	VEOLIA
RESPAUD	Elodie	SIAAP
ROHMER	Frédéric	ANGERS LOIRE METROPOLE

Rappel de l'ordre du jour :

1 - Retour sur les interventions et actualités

Actualités

Phase 2 : Rappel des objectifs et du plan d'action

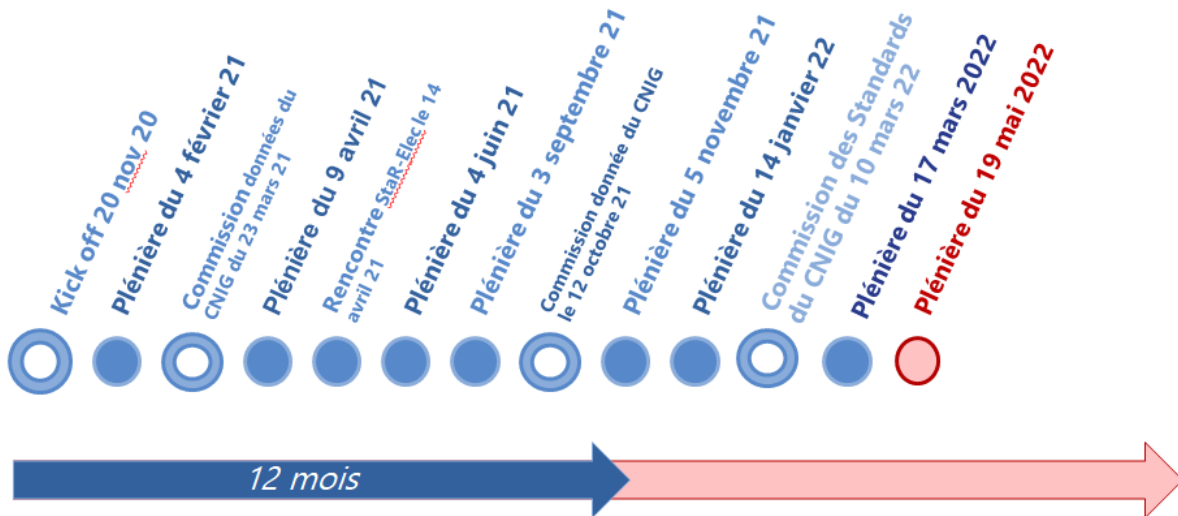
2 - Retour sur les sous-groupes de travail

- GT1 - Livrable phase1 (Gilles Chuzeville)
- GT2 - Matrice (Patrick Alayrangues)
- GT3 - Analyse des MCD (Carine Fernandes)
- GT5 – rédaction du Géostandard

3 – Points d'échanges / arbitrage

4 - Échanges et planification des prochains jalons

Avant d'initier la réunion, Gilles Chuzeville présente un point d'avancement général :



1- Retour sur les interventions et actualités

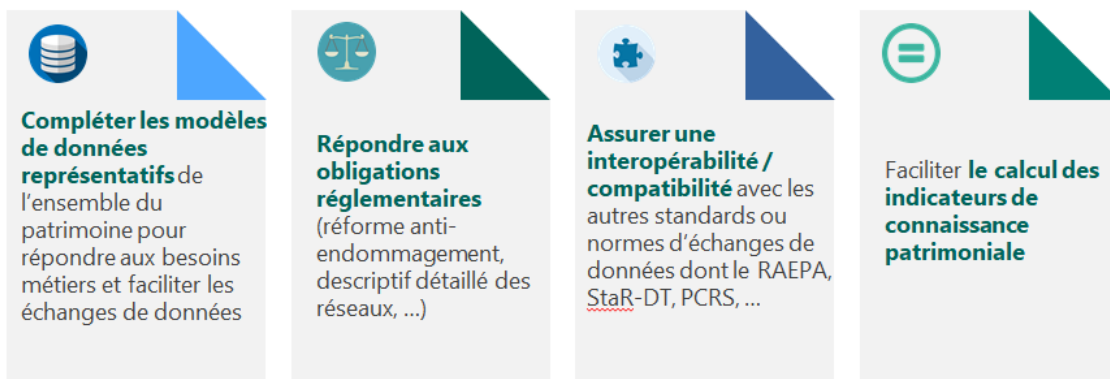
a. Nouveaux arrivants

- Pas de nouveaux membres depuis la dernière plénière.
- De nouveaux membres au GT sont attendus d'ici l'été, pour nous rejoindre comme contributeurs ponctuels ou réguliers selon leurs charges de travail.

b. Phase 2 : rappel des objectifs et du plan d'actions

Les objectifs

Proposer des évolutions des modèles de données Eau et Assainissement en zone urbaine, sur la base du modèle RAEPA avec les objectifs suivants :



Plan d'actions

2
4
M
O
I
S

- **Validation de la feuille de route** (Validation du périmètre, Intégration de la nouveauté dans le MCD (gestion patrimoine, techniques alternatives...))
- **Comparaison des MCD existants** (RAEPA, autres) et **obligations réglementaires** (Inspire..)
- **Structurer le MCD** pour : faciliter les échanges de données ; fournir des indicateurs patrimoniaux ; choix du modèle, géographique ou topologique.
- **Les données 'événements'** (données d'exploitation) dans le MCD
- **Harmonisation** des termes métiers. Sémantique. Attributs.
- **Pré-requis** pour permettre l'intégration des données dans le MCD ; clauses types (cadre: classe A – DT/DICT- Récolements)
- **Communication** - lien avec les autres groupes de travail & partenaires (éditeurs SIG...)
- **Officialisation des travaux** (normalisation) & financement

2- Point d'avancement des travaux des sous-groupes

a. GT1 – Livrable phase 1

GT1 - retour sur les symbologies (livrable phase 1)

- **5 ateliers** (15 octobre, 17 novembre 21,12 janvier, 9 mars et 21 avril 22)
- **Actions réalisées :**
 - Synthèse des commentaires sur ASS faite et commencée sur AEP
 - Contact avec ESRI France : participation (à venir) d'**Angéla Trabesli** à notre GT
 - Information dans TSM et sur le site de l'ASTEE (février 22)
 - Élaboration d'un questionnaire pour les retours d'expériences
 - Retour de mise en œuvre des symboles ASS au département Seine St Denis
 - Mise à disposition les symboles sur notre page du CNIG (depuis le 18 mai)
- **Principales actions à venir :**
 - Continuer (et finir) la synthèse des commentaires sur AEP : **besoin de contributeurs pour nous aider sur cette action**
 - Préparer un listing des personnes à contacter et envoyer un mail à tous les membres du GT (phase 1 et 2) pour retour d'expériences
 - Préciser la méthode pour charger les symboles en ressources sharing sous QGIS
 - Préparer la prise en compte des évolutions
- **Prochaine réunion : mardi 8 juin 22 de 14h à 16h**

Présentation de notre page sur le site du CNIG avec les CR des plénières et depuis peu l'accès au livrable de la phase 1.

b. GT 2 – Matrice

GT2 - Matrice

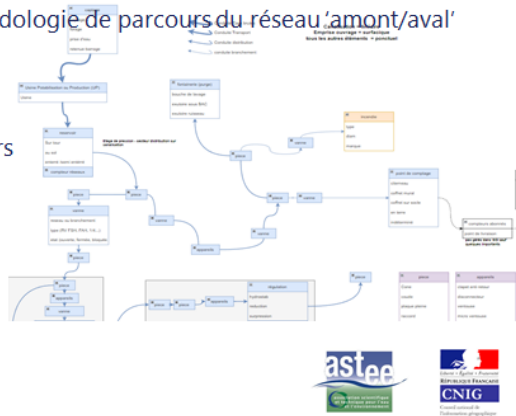
- **10 ateliers** (19 & 26 novembre, 16 décembre 21, 13 janvier, 3 février, 1^{er} et 15 mars, 19 et 28 avril, 18 mai)

- **Actions réalisées :**

- Sur la base du modèle RAEPA, constitution du tableau des données en fonction des usages / profil Exploitant
- Schéma relationnel des données
- Inventaire des objets des réseaux selon une méthodologie de parcours du réseau 'amont/aval'

- **Principales actions à venir :**

- Poursuite de l'inventaire
- Enrichissement du tableau avec les données métiers
- Convergence avec les autres sous-groupes



Niveau de détail	Statut	Activité	Commentaires	Actions	Responsabilité & statut de l'exploitant	Processus de traitement	Statut de l'exploitant	Commentaires des points de vigilance	Statut de l'exploitant	Responsabilité & statut de l'exploitant
Activités	Activité	Activité								
Activités	Activité	Activité								
Activités	Activité	Activité								
Activités	Activité	Activité								
Activités	Activité	Activité								
Activités	Activité	Activité								
Activités	Activité	Activité								
Activités	Activité	Activité								
Activités	Activité	Activité								
Activités	Activité	Activité								
Activités	Activité	Activité								
Activités	Activité	Activité								

c. GT 3 – MCD

GT3 – Analyse des MCD

- **5 ateliers** (3 décembre, 10 décembre 21, 7 janvier, 26 janvier & 16 mars 22)

- **Actions réalisées :**

- Brainstorming des points d'analyses
- Réalisation d'une grille avec ces points regroupés par thème
- Analyse du RAEPA selon cette grille
- Evaluer le RAEPA
- Définition des pondérations à mettre dans cette grille par éléments
- Analyse et évaluation des autres modèles libre ou privé des membres du groupe
- Liste des points de vigilance pour le groupe 2 et pour le document géostandard

- **Principales actions à venir :**

- Analyse de notre modèle

- **Prochaine réunion : en fonction du GT n°2**

d. GT 5 – Rédaction du Géostandard

GT5 – Rédaction du Géostandard

- **1 atelier (20 avril 22)**
- **Actions réalisées :**
 - Inspiration du RAEPA, STAR-DT, GRACE THD
 - Rédaction du squelette du document
- **Principales actions à venir :**
 - Poursuivre le squelette pour rédaction des parties
- **Prochaine réunion : le 03 Juin à 10h00**

3- Points d'échanges sur les GT

GT1 – Retour sur symbologies

ACTION : Besoin de contributeurs pour la synthèse des commentaires AEP

GT2 – matrice SIG

Aligner le modèle avec obligations réglementaires (exemple des données SANDRE pour les STEU)

Prise en compte des objets fictifs

Organisation en parallèle des sous-groupes Eau/Assainissement, pas évidente : le sous-groupe prévoit de traiter la thématique Eau après l'Assainissement.

GT3 – Analyse des MCD

ACTION : Nous demandons aux membres qui le peuvent comme contribution/action d'ici l'été de passer leurs propres modèles métiers au crible de la grille d'analyse établie.

GT 4 – Financement

Ce GT n'a pas encore démarré.

ACTION : avec Patrick ALAYRANGUES, plusieurs contacts vont être pris d'ici l'été 2022 avec différents acteurs institutionnels pour retour d'expériences et identifier des pistes potentielles de financement

GT5 – Rédaction du Géostandard

ACTION : Appel pour venir participer à ce groupe de travail ; prochaine séance calée le vendredi, de 10h à 12h

4- Prochaines réunions

a. Prochaines réunions des sous-groupes de travail

Les dates des prochaines réunions des sous-groupes sont les suivantes :

- 6^{ème} réunion du sous-groupe Livrable phase 1 :
 - o **Mercredi 8 juin, de 14h à 16h**
 - Visioconférence : [Cliquez ici pour participer à la réunion](#)
 - Conférence téléphonique : [+33 1 78 95 59 80](#) – ID : 247 404 657#

- 14^{ème} réunion du sous-groupe Matrice :
 - o **Mardi 7 juin, de 15h30 à 17h**
 - Visioconférence : [Cliquez ici pour participer à la réunion](#)
 - Conférence téléphonique : +33 1 78 95 59 80 - ID : 718 991 034#

- 2^{ème} réunion du sous-groupe Rédaction du géostandard :
 - o **Vendredi 3 juin, de 10h à 12h**
 - Visioconférence : [Cliquez ici pour participer à la réunion](#)
 - Conférence téléphonique : [+33 1 78 95 59 80](#) – ID : 906 691 479#

b. Réunions plénières en 2022

Les prochaines réunions plénières se tiendront de 14h à 16h les :

- **Mardi 28 juin à 14h**