

Groupe de travail Astee sur les standards SIG Compte-rendu de la réunion plénière du 28 juin 2022

Participants :

Nom	Prénom	Organisme
AHMADI	Mehdi	SUEZ
ALAYRANGUES	Patrick	ALTEREO - COANIMATEUR
ALLARD	Véronique	GRENOBLE ALPES METROPOLE
ARIOUAT	Meriem	SIAAP
BECQUET	Régis	ESRI FRANCE
CHUZEVILLE	Gilles	GRAND LYON - COANIMATEUR
DAHMANI	Zakaria	SARP - IDF
FERNANDES	Carine	DEA SEINE-SAINT-DENIS
HEBBRECHT	Jean-Baptiste	DEA SEINE-SAINT-DENIS
PASQUIER	Alain	EAU DU PONANT
PEROUCHINE	Fabien	EAU 17
ROBIN	Jean-Pierre	PROLOG Ingénierie
TRABELSI	Angéla	ESRI FRANCE

Rappel de l'ordre du jour :

- 1 - Retour sur les interventions et actualités
 - Actualités
 - Rappel des objectifs et du plan d'action
- 2 - Retour sur les sous-groupes de travail
 - GT1 - Livrable phase1 (Gilles Chuzeville)
 - GT2 - Matrice (Patrick Alayrangues)
 - GT3 - Analyse des MCD (Carine Fernandes)
 - GT5 – Rédaction du Géostandard (Carine Fernandes)
- 3 – Points d'échanges / arbitrage
- 4 - Échanges et planification des prochains jalons

1- Retour sur les interventions et actualités

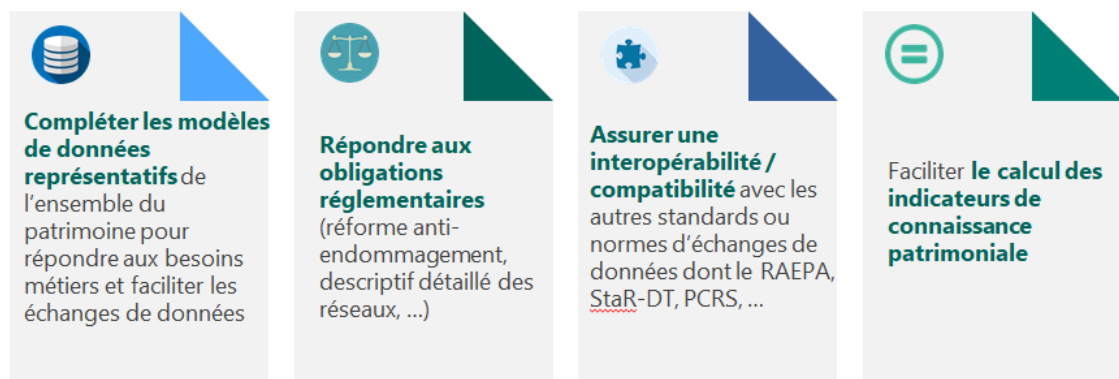
a. Actualités

- Nous saluons la présence d'ESRI France à cette plénière par l'intermédiaire de Régis Becquet et d'Angéla Trabelsi
- Rappel du CGLE à Rennes les 29 et 30 juin
- Conférence ESRI du 10 au 14 octobre en version numérique : il est acté de proposer une présentation de l'avancement de notre GT (Patrick & Gilles) : présentation de 20-25 minutes + questions en visio. À préparer courant de l'été.

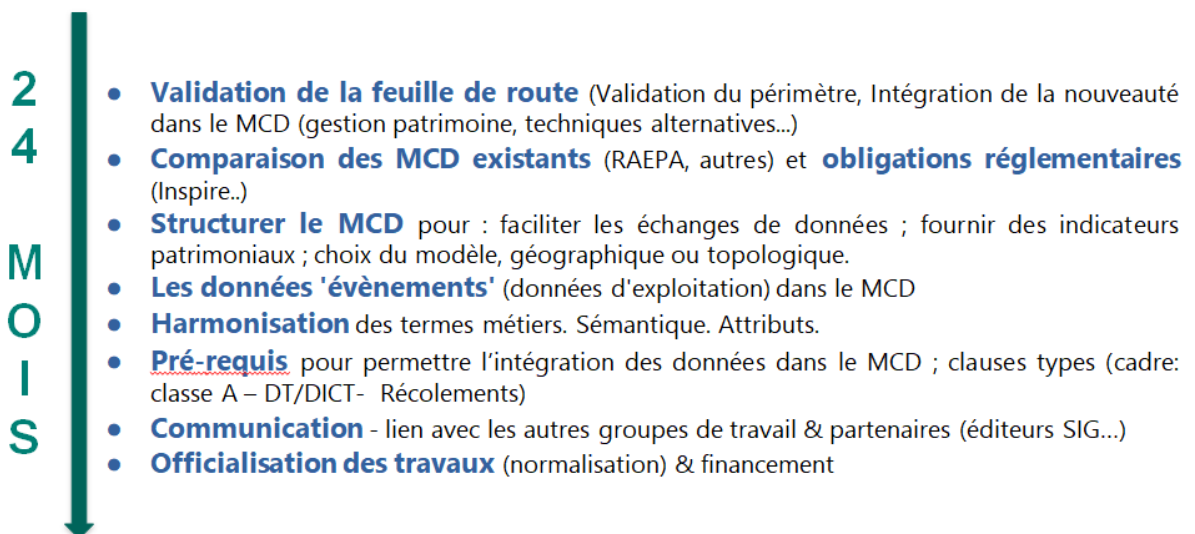
b. Rappel des objectifs et du plan d'actions

Les objectifs

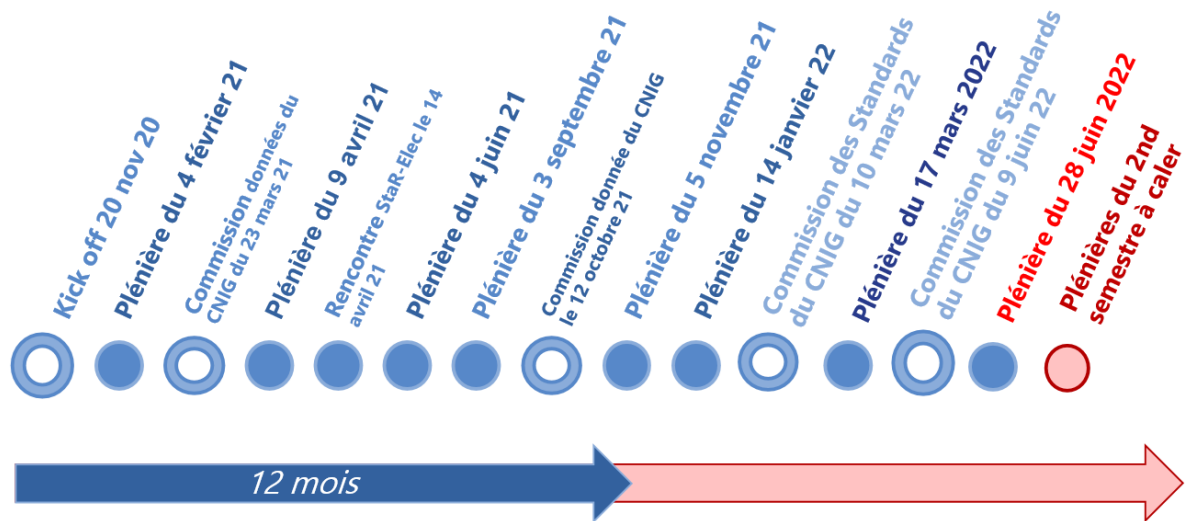
Proposer des évolutions des modèles de données Eau et Assainissement en zone urbaine, sur la base du modèle RAEPA avec les objectifs suivants :



Plan d'actions



Principaux Jalons



2- Point d'avancement des travaux des sous-groupes

a. GT1 – Livrable phase 1 - symbologie

Rappel de l'accès en téléchargement de notre bibliothèque de symboles sur notre page sur le site du CNIG.

Animation du retour d'expérience sur la mise en œuvre des symboles.

Comment faciliter l'intégration des symboles dans différents logiciels

Alain Pasquier : à fourni un tuto pour la mise en place des symboles dans QGIS :

- Problématique ressource sharing et Oslandia (Régis Haubourg) + contact Grand Lyon ⇒ Points à voir.
- Reprise des symboles (en noir et blanc) et nouveau package (livré le 27 juin). Alain dépose cette version sur la GED.

Angéla Trabelsi : retour sur l'utilisation des symboles dans ArcGIS Pro, Support de communication dispo dans la GED :

- Problèmes rencontrés pour intégrer les fichiers SVG de la symbologie dans ArcGIS Pro.
- Angéla a construit une symbologie entière sous ArcGIS Pro
- Test réalisé le 28/06/2022 avec les nouveaux SVG allégé en noir et blanc : l'importation de la Bibliothèque SVG en Noir et Blanc s'est faite avec succès.
- Angéla va générer des fichiers *.stylex (fichier propriétaire d'ArcGIS Pro) à partir des SVG
- La bibliothèque SVG en Noir et Blanc ne permet pas de personnaliser les contours et les fonds. ⇒ Travail à faire sur les contours et les fonds pour disposer d'une bibliothèque de symboles sur lesquels des modifications de couleurs des contours et des fonds seraient possibles.

Gilles Chuzeville :

- Rappel de l'historique de reprise des symboles originaux par Oslandia ⇒ Faire évoluer les symboles pour leur bonne prise en compte dans les différents logiciels.
- Utilisation de la symbologie en cours à la métropole du Grand Lyon pour leur nouvel outil de consultation. Gilles leur fait remonter nos nouvelles informations.

À venir :

- Synthèse des commentaires Phase 1 concernant la thématique de « l'eau potable » : pour avancer sur ce point un accompagnement de Mehdi est nécessaire par les participants de la Phase 1.
- Préparation d'un listing de personnes à contacter pour la mise en œuvre de la symbologie
- Structuration de la prise en compte d'évolutions
- Faire appel à un prestataire pour la prise en compte de la symbologie dans différents logiciels

b. GT 2 – Matrice

Pour l'instant le GT n'a pas été scindé en 2 (eau et assainissement)

3 ateliers sur la thématique « Assainissement » se sont déroulés depuis la dernière plénière

Une dernière séance concernant l'Assainissement est organisée pour rationaliser le tableau. Pour l'instant, seule la partie Patrimoine a été prise en compte.

La partie événements sera prise en compte dans un second temps après avoir traité le patrimoine eau potable.

Prochaine étape : démarrage du sujet eau potable.

À venir :

- Question du passage du tableau au modèle
- Faire valider le dictionnaire de données en plénière

c. GT 3 – MCD

Pas de réunion depuis la dernière plénière : en attente de la fin du GT2 pour évaluer le modèle produit.

Rappel : Chaque membre du groupe peut utiliser la grille d'analyse pour analyser son propre modèle. Retour sur les modèles analysés cet été à la prochaine plénière.

d. GT 5 – Rédaction du Géostandard

Avancement depuis la dernière plénière (1 réunion, avec plus de participants)
Travail sur les abréviations et le glossaire effectués lors de la dernière réunion
Débat sur les formats d'échange et texte topologie à faire valider en plénière
Reprise des géostandards et de leur plan pour ne pas rater des éléments
Document de travail dans la GED

3- Points d'échanges sur les GT

GT1 – Retour sur symbologies

- Besoin d'aider Mehdi pour l'analyse phase 1 eau potable
- Trouver un financement pour industrialiser les symboles. Bibliothèque ESRI faisable + Méthodo pour l'intégration
- Recherche de retour d'expérience sur la mise en œuvre de la symbologie

GT2 – Matrice SIG

- Travail sur l'eau potable
- Prise en compte des aspects réglementaires
- Concevoir un MCD à l'aide d'un logiciel de modélisation conceptuelle de données : logiciel libre (Looping, ...) ou payant (Akwatype, ...) ⇒ Se projeter vers le processus de modélisation.

GT3 – Analyse des MCD

- Nous demandons aux membres qui le peuvent comme contribution/action d'ici l'été de passer leurs propres modèles métiers au crible de la grille d'analyse établie.

GT 4 – Financement

- Ce GT n'a pas encore démarré.

GT5 – Rédaction du Géostandard

- Recherche de participants

4- Prochaines réunions

Dates des prochaines réunions plénières :

- Jeudi 29/09/2022 à 14h
- Jeudi 17/11/2022 à 14h
- Jeudi 19/01/2023 à 14h

Dates des prochains groupes de travail :

- GT1 - Livrable phase 1 : mercredi 20 juillet et lundi 22 août à 14h
- GT2 - Matrice : mardi 5 juillet à 14h
- GT5 - vendredi 8 juillet à 10h
- Préparation de la prochaine plénière : mardi 13 septembre 2022 à 16h