

GROUPE DE TRAVAIL – ROUTES

Atelier thématique N°1 : Identification et nommage des routes

15 juin 2023

Présentation

Avertissement :

Afin d'optimiser la collecte de la contribution des participants, cette réunion est enregistrée.

Animateurs :

- Louise Le Bellec (IGN)
- Jean-Luc Millon (CEREMA)

Ordre du jour de la réunion

1. Rappel du contexte
2. Présentation d'un cas réel, Jean-Roc Morreale, Métropole Européenne de Lille
3. Terminologie : définir les concepts
4. Circonscrire les objets
5. Attribuer et utiliser les identifiants
6. Sujets connexes

1. Rappel du contexte



1. Rappel du contexte

- Objet du mandat : établir un référentiel souverain de la route et de ses abords

Montage

- Co-pilotage CEREMA / IGN
- Mutualisation et coordination
- Association des acteurs

Objectifs opérationnels

- Établir des définitions communes,
- Identifier les informations « socle »
 - ✓ Leur nature et description
 - ✓ Leur sémantique
 - ✓ Leur méthode de géolocalisation
- Proposition de spécifications

Planning

- 1^{ère} phase (2023) :
 - ✓ Identification des cas d'usage,
 - ✓ Identification des sources potentielles.
- 2^{ème} phase (S1 2024) :
 - ✓ Proposition de spécifications d'une base de données partagée

1. Rappel du contexte

- Rôles IGN / CEREMA :
 - Assurer la co-animation du groupe de travail (réunions, communauté Osmose dédiée)
 - Mettre à disposition l'expertise métier du CEREMA
 - Mettre à disposition l'expertise technique de l'IGN
 - Rédaction des livrables

1. Rappel du contexte

- Attentes de la séance
 - Initier la mise en place d'une terminologie commune
 - Echanger sur les questionnements, les cas d'usages et les enjeux de l'identification et du nommage des routes
 - Mettre en relief des difficultés

1. Rappel du contexte

- Organisation de la séance

Définir les
concepts

Circonscrire les
objets

Attribuer des
identifiants

Vers un
identifiant
unique

définir

identifier

1. Rappel du contexte

- Tour de table

2. Présentation d'un cas réel

2. Présentation d'un cas réel

- Métropole Européenne de Lille, Jean-Roc Morreale

3. Terminologie : définir les concepts

3. Terminologie

- Quels termes nécessitent une définition commune ? (Sondage : *Choisissez maximum 5 termes à définir – sans majuscule et au singulier*)
- Pourquoi ces termes sont-ils importants ?
- Posent-ils des problèmes et pourquoi ?
- Où trouver ces définitions (sources) ?

4. Circonscrire les objets



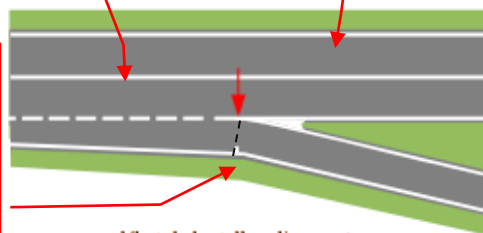
3. Circonscrire les objets: définir sans ambiguïté l'objet réel porté par le modèle

3 voies dont une
voie de décélération

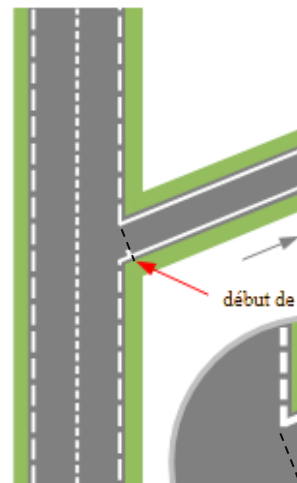
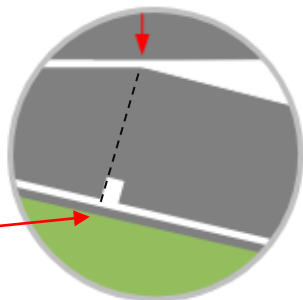
2 voies

Ex.: origine d'une bretelle

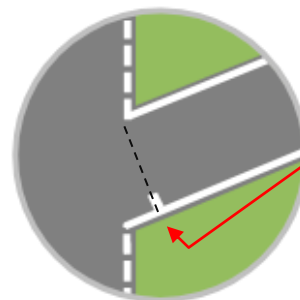
« Dans le cas d'une voie de décélération, le début de la bretelle se situe au niveau de la séparation des deux courants de circulation, c'est-à-dire précisément au début du *divergent* »



début de bretelle - divergent



début de bretelle



« Lorsqu'il n'y a pas de voie de décélération, le début de la bretelle est globalement perpendiculaire à la route desservie. »

Source de l'exemple:

Guide d'identification et de localisation du RRN

4. Circonscrire les objets

- Comment procédez-vous pour définir / identifier vos objets relatifs à la route ? (Sondage : *Avez-vous des protocoles, règles, guides ? Non – Quelques consignes – Des règles très précises*)
- Savez-vous si ces règles d'identification sont communes avec d'autres acteurs ? Si oui, lesquels ?
- Au contraire, avez-vous été confrontés à des règles d'identifications différentes d'objets correspondant au même terme ? Dans quelles circonstances ? Quels problèmes cela a-t-il posé ?
- Quels seraient les objets à circonscrire de façon commune pour le futur référentiel ? (Sondage : *Quels sont les objets à identifier ?*)

Les échanges sur cette problématique seront poursuivis dans le cadre de la communauté Osmose du groupe de travail.

5. Attribuer et utiliser des identifiants

5. Attribuer et utiliser des identifiants

- Quels types d'identifiants utilisez-vous ?

Sondage :

- *Identifiant de ma base de données*
- *Identifiant d'une autre base de données*
- *Numéro de route*
- *Nom de rue*
- *Autre*

- Si vous utilisez les identifiants d'une autre base de données, laquelle ?

Sondage :

- *BD CARTO*
- *BD TOPO*
- *BAN*
- *Code FANTOIR*
- *BD commerciale*
- *Autre*

5. Attribuer et utiliser des identifiants

- Quels sont vos usages des noms ou des identifiants ?

Sondage :

- Recherche par identifiant
- Communication (ex: signalement d'erreurs, co-développement, etc)
- Lien avec des objets de la même base de données
- Lien avec des objets d'une autre base de données
- Suivi des mises à jour
- Autre (demander ensuite plus de précision)

6. Sujets connexes



6. Sujets connexes

- Quels sont les points oubliés en lien avec le thème de la réunion ?

7. Questions



Pointe à Colombier, Saint-Barthélemy – IGN

8. Prochain atelier

Pointe à Colombier, Saint-Barthélemy – IGN

8. Prochain atelier

- Prochain atelier thématique :
 - Date : lundi 3 juillet de 14h à 16h
 - Thème : Identification des gestionnaires et arrêtés de circulation
 - Inscriptions : [lien](#)



**RÉPUBLIQUE
FRANÇAISE**

*Liberté
Égalité
Fraternité*

IGN

INSTITUT NATIONAL
DE L'INFORMATION
GÉOGRAPHIQUE
ET FORESTIÈRE

**CHANGER
D'ÉCHELLE**



Cerema

CLIMAT & TERRITOIRES DE DEMAIN

MERCI DE VOTRE ATTENTION

CE SUPPORT VOUS SERA TRANSMIS AVEC LE COMPTE-RENDU DE LA RÉUNION.