



**MINISTÈRE
DE LA TRANSITION
ÉCOLOGIQUE
ET DE LA COHÉSION
DES TERRITOIRES**

*Liberté
Égalité
Fraternité*

GT PAYSAGES DU CNIG

Production du Standard de données Paysages

Réunion de lancement du 09.09.2022

Programme de la journée

Période	Sujet	Intervenant
Ouverture		
10 h – 10 h 25	Contexte et objectifs du standard paysages - les acteurs du paysage	DHUP (Dorine Laville et Emilie Fleury-Jägerschmidt)
10 h 25 – 10 h 35	Tour de table	Membres du GT
10 h 35– 10 h 55	Standards et processus de standardisation	IGN (Dominique Laurent)
10h 55– 11 h 10	Pause	
Retour d'expériences Données Paysages		
11h 10 – 11h 40	Expérience DRIEAT IF	DRIEAT IF (Florence Mottes et Marie-Lise Vautier)
11h 40 – 12 h 10	Expérience OEB (Bretagne)	OEB (Caroline Guittet)
12 h 10 – 12 h 40	Expérience FPNRF	FPNRF (Léa Roumazeilles et Pascal Lambert)
12 h 40 - 13 h 50	Repas à la cantine IGN	
Ateliers - Discussions		
13 h 50 – 15 h 50	Discussions: <ul style="list-style-type: none"> - Partage d'objectifs et impact sur les atlas de paysage - Périmètre du standard – données paysagères - Echelles du standard - Autre + mini-pause	Membres du GT
15 h 50 – 16 h 00	Pause	10h 55– 11 h 10
16 h00 – 16 h 30	Organisation du travail – prochaines étapes	IGN (Dominique Laurent) DHUP (Emilie Fleury-Jägerschmidt)

Contexte de production du Standard Paysages

UNE COMMANDE...

La refonte de la connaissance des paysages s'inscrit dans **le chantier national de transformation de l'action publique lancée par la DGALN fin 2020.**

.. QUI CROISE UN BESOIN EXPRIME PAR LES ACTEURS DE L'AMENAGEMENT...

Une enquête nationale suivie d'une investigation numérique en 2020 – 2021 a permis de recueillir les attentes des collectivités, des services de l'Etat, des partenaires institutionnels et de la société civile : **Faire de la connaissance du paysage un levier d'action au service de l'aménagement durable du territoire.**

...POUR EN FORMULER UN CHANTIER NATIONAL « CONNAISSANCES DES PAYSAGES »

Ce GT Paysages du CNIG est imbriqué à la démarche de refonte de la méthode nationale « Atlas de paysages » lancée en 2022 (articulation des volets métier et géomatique) : **Intégrer le standard à la méthode nationale pour que la connaissance des paysages percole à l'aménagement du territoire**

Objet de production : l'atlas de paysages

UN OUTIL DE CONNAISSANCES **PILOTÉ**
ET CO FINANCÉ PAR LES
COLLECTIVITÉS POUR GUIDER
L'AMÉNAGEMENT DURABLE DU
TERRITOIRE.

IL REPOSE SUR DES FONDEMENTS
JURIDIQUES, ...

Le paysage dispose de son **traité international**, la convention du Conseil de l'Europe sur le paysage (ratifiée par la France en 2020);

Il dispose d'une assise juridique inscrite aux **codes de l'environnement** (Art. L333-1, Art. L350A à C) et **de l'urbanisme** (Art. L141-3, Art. L141-4, Art. L 151-19, Art. L 151-23)

Identifier, caractériser le paysage et qualifier les dynamiques de transformation de chaque territoire.

...ET BÉNÉFICIE A DE MULTIPLES
ACTEURS DE L'AMÉNAGEMENT

Collectivités, leurs établissements et acteurs de l'aménagement, pour la déclinaison des enjeux paysagers dans les documents d'urbanisme;

Bureaux d'études pour l'élaboration de diagnostics et d'études diverses;

Services de l'Etat, pour la rédaction de notes d'enjeux et d'avis sur les documents d'urbanisme ou les demandes d'autorisation, l'expertise paysagère des projets;

Associations / population pour être acteur de son environnement.

CHIFFRES CLEFS 2022

106 ATLAS DE PAYSAGES
(DEPARTEMENTAUX ET REGIONAUX)

1400 UNITES PAYSAGERES





81% DES ATLAS DE PAYSAGES
COUVRENT LE TERRITOIRE
NATIONAL

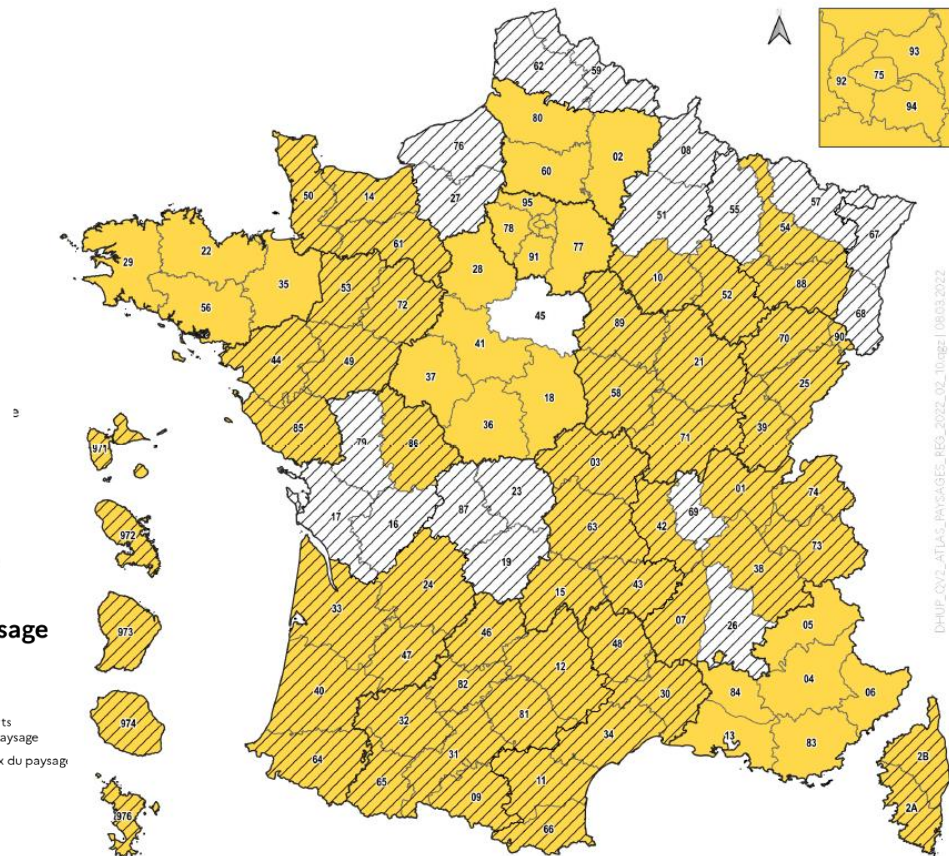
~ 600K€ CO FINANCEMENT ANNUEL
DE L'ÉTAT

~ 10aine ATLAS DE PAYSAGES
PORTEURS DE DONNEES

La connaissance
des paysages

Les atlas du paysage
en 2022

-  Les départements couverts par un atlas régional du paysage
-  Les atlas départementaux du paysage
- Limites administratives
 -  Région
 -  Département



EXEMPLE ILLUSTRÉ

ATLAS DE HAUTE-GARONNE

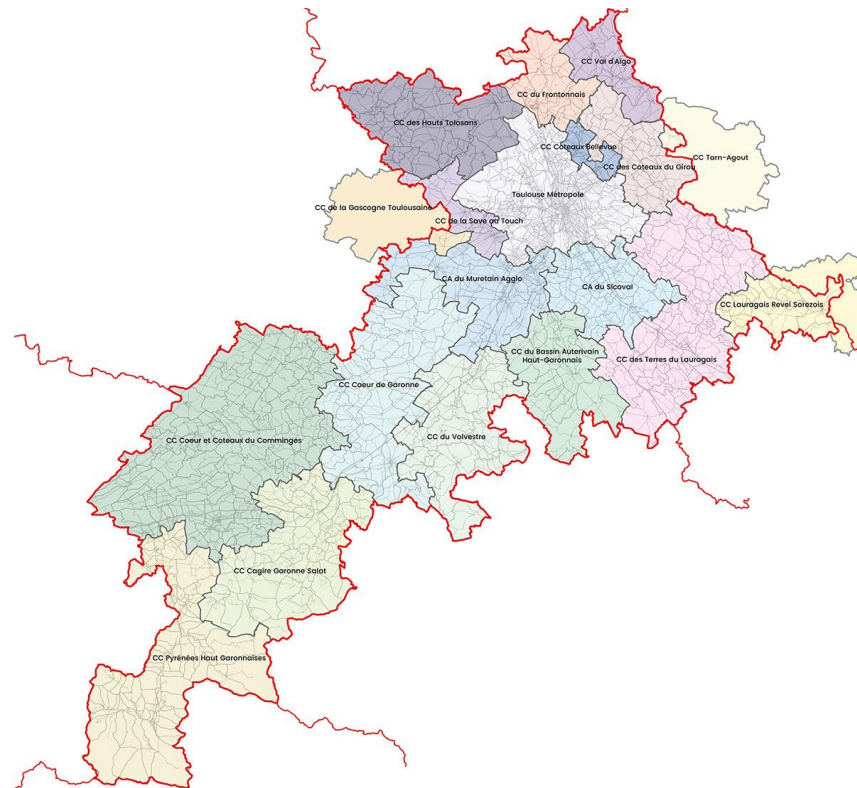
(source Département Haute-Garonne)

1 DÉPARTEMENT

**19 ÉTABLISSEMENTS PUBLICS DE COOPÉRATION
INTERCOMMUNALE (EPCI) CONCERNÉS**

586 COMMUNES

**=> CONNAITRE
=> COMPRENDRE
=> AGIR**



24 UNITÉS PAYSAGÈRES

- CM** – Les Coteaux de Montclar
- VT** – La Vallée du Tarn
- TF** – Les Terrasses du Frontonnais
- VG** – La Vallée du Girou
- GT** – La Garonne des Terrasses
- TMS** – Les Terrasses Moyennes de la Save
- CL** – Les Coteaux de la Lomagne
- AT** – L'Agglomération Toulousaine et sa ville centre
- COL** – Les Collines Ouvertes du Lauragais
- PR** – La Plaine de Revel
- SL** – Le Sillon Lauragais
- CRL** – Les Collines Resserrées du Lauragais
- VA** – La Vallée de l'Ariège
- PG** – La Plaine de la Garonne
- TMG** – Les Terrasses Moyennes de la Garonne
- CGS** – Les Collines Gasconnes du Savès
- CV** – Les Collines du Volvestre
- CC** – Les Collines du Comminges
- PP** – Les Petites Pyrénées
- BP** – Le Balcon Pyrénéen
- GC** – La Garonne du Comminges
- CP** – Le Comminges Pré-pyrénéen
- MG** – La Montagne Garonnaise
- HML** – La Haute Montagne du Luchonnais

8 SOUS-UNITÉS PAYSAGÈRES POUR « AT »

- La ville historique et ses faubourgs
- Les coteaux du Girou et du Lauragais
- La vallée active du Lauragais
- La Garonne active du Muretain
- La ville imbriquée des territoires aéroportuaires
- La plaine agricole et logistique du nord-toulousain
- Les terrasses du Touch et de l'Aussonnelle
- La confluence de l'Ariège



1

Objectifs de production du Standard Paysages

UN MANDAT NATIONAL...

- **favoriser l'interopérabilité** des données paysages avec celles relatives à la planification et faciliter la prise en compte du paysage dans les documents de planification et d'urbanisme;
- **harmoniser les modes de production** et les critères des données géographiques relatives aux paysages ;
- permettre aux collectivités et leurs établissements de **mieux prendre en compte la donnée paysage au niveau des décisions d'aménagement**.

...AVEC UNE ÉQUIPE PROJET MULTI DISCIPLINAIRES...

LE GT Paysages réunit les acteurs ressources concernés par la création du Standard. Il est coordonné par le Comité National d'Information Géolocalisé (CNIG) et co-piloté par la DGALN et l'Institut national de l'information géographique et forestière (IGN) en lien avec l'AMO référente pour la refonte de la méthode atlas de paysages.

La gouvernance est collégiale et partenariale pour favoriser l'adhésion au projet et définir des solutions partagées.

...POUR LIVRER UN NOUVEAU REFERENTIEL PARTAGÉ

Ce chantier national vise la parution d'une nouvelle génération d'atlas de paysages que nous pourrions mettre en œuvre les porteurs de projets fin 2023.

MERCI DE VOTRE ATTENTION