



**RÉPUBLIQUE  
FRANÇAISE**

*Liberté  
Égalité  
Fraternité*



**RÉPUBLIQUE  
FRANÇAISE**

*Liberté  
Égalité  
Fraternité*

**CNIG**

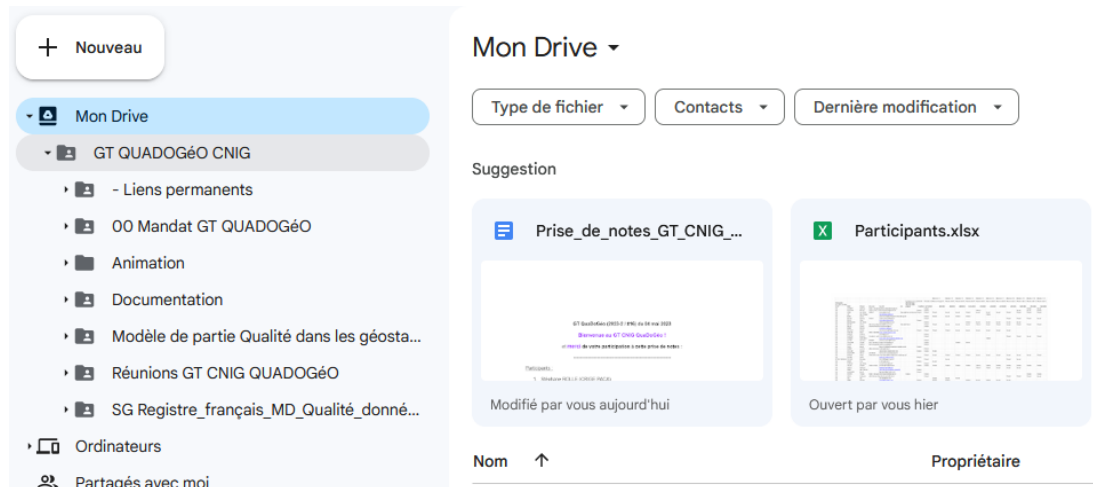
Conseil national  
de l'information  
géolocalisée

**La reprise du GT Quadogéo**  
[CNIG] Commission R&Q du 25 mai

A l'automne 2022, annonce d'Arnaud de se désengager du GT

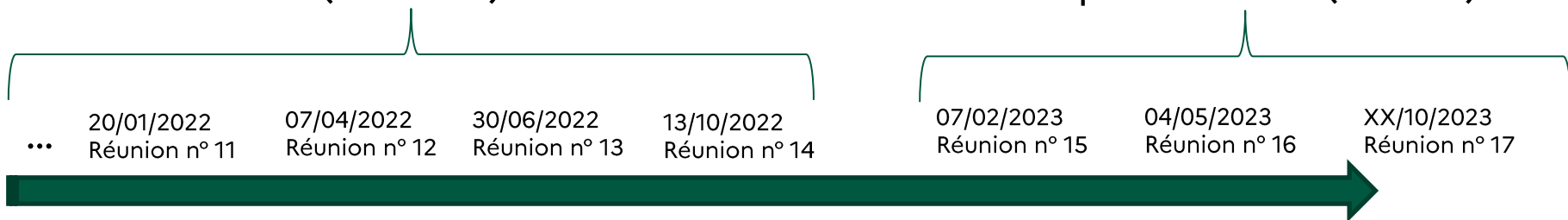
Appel à volontaires

Transmission des identifiants, documents, ...



Arnaud Gallais  
(Cerema)

Nicolas Py (IGN DT-CE)  
Stéphane Rolle (CRIGE)



**PRÉSENTIELLE**

- Le GT Quadogéo est documenté via un espace de stockage partagé Google Drive, dont le propriétaire est le compte [gtquadogeo@cnig.fr](mailto:gtquadogeo@cnig.fr). Cet espace héberge les documents, les comptes rendus et les travaux finalisés.
- Certains travaux sont cependant publiés là où ils sont le plus utiles, tel le registre de mesures Quadogéo <https://data.geocatalogue.fr/ncl/mesuresQuaDoGeo>.
- Pour ses travaux, le GT Quadogéo emploie tout outil nécessaire, notamment le répertoire <https://github.com/cnigfr/quadogeo> de l'espace Github du CNIG <https://github.com/orgs/cnigfr>.
- Le GT Quadogéo communique à l'extérieur (mise en ligne des comptes rendu, communiqués) via les mécanismes de mailing "lettre d'info CNIG"
- Le GT Quadogéo publicise son action sur différents médias :
  - Le forum GeoRezo, <https://georezo.net/forum/> à l'initiative et en leur nom des membres du GT, ou via le compte <https://georezo.net/forum/profile.php?id=93961> QuadoGeo
  - Le réseau social Twitter via le compte <https://twitter.com/quadogeo>

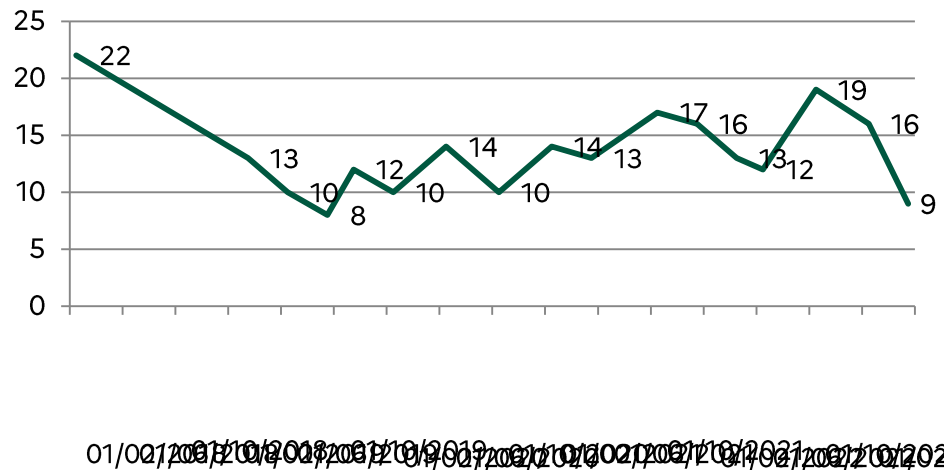
					formations sur la c séminaire (Mai 2022 Qgis + décembre 2022 postgis)	Passation (mai 2022)	Réunion inaugurale	Réunion 2023-2	
Participation (au moins une f au GT)	NOM	Prénom	Structure	Courriel	Git	7/2/201	15/12/20	8/3/2019	04/05/2023

## Consolidation des présences/absences aux GT

43 inscrits à date sur la liste de diffusion/invitation

Étiquettes de lignes	Nombre de Compte de participation
1	32
2	5
3	6
4	4
5	2
7	5
8	1
9	1
10	1
11	1
12	1
13	2
15	1
16	1
<b>Total général</b>	<b>63</b>

Nb de participants



Ordre du jour :

1. Accueil
2. Validation du [précédent compte-rendu](#)
3. Date du prochain GT
4. Révision du mandat (*S. Rolle, animation du GT*)
5. Point sur les travaux en cours
6. Retour sur l'enquête « normes et standards » de SIGMAG (*M. Bernard, personnalité invitée*)
7. Présentation de la démarche sur les travaux de qualification du catalogue PIGMA (*H. Deschamps – GIP ATGeRI*)
8. Atelier de critique collaborative du fonctionnement du GT (*N. Py, animation du GT*)
9. Divers

## Atelier critique rétrospective du GT

Ecrire anonymement les différents retours de chacun sur le GT via des questions simples :

On garde quoi ?

On enlève quoi ?

On fait plus de quoi ?

On fait moins de quoi ?

**On garde quoi ?**

Le partage d'expérience, le retour d'expérience, est plébiscité.

**On fait moins de quoi ?**

RAS

**On enlève quoi ?**

spécifier un outil générique

**On fait plus de quoi ?**

Plus de lien avec le GT Métadonnées

Documents et ressources sur le site du CNIG. Plus de communication sur ceux-ci sur réseaux et un parcours utilisateur facilité sur le site du CNIG. Prendre en compte l'utilisateur lambda autant que l'expert (gradient). Plus d'animation Web portail CNIG.

Plus de sessions techniques type Michaël Galien et QGIS CRIGE-Cerema (pas forcément en plusieurs séances, ça peut être 1h-1h30)

**On commence quoi ?**

Structurer la page Quadogeo du CNIG pour faire rayonner les ressources pédagoges et les actualités

**-> les fondamentaux du GT sont une communauté de partage d'expérience ; ces informations partagées doivent être mieux publiées sur le site web du CNIG ; en fort lien et collaboration avec le GT métadonnées.**

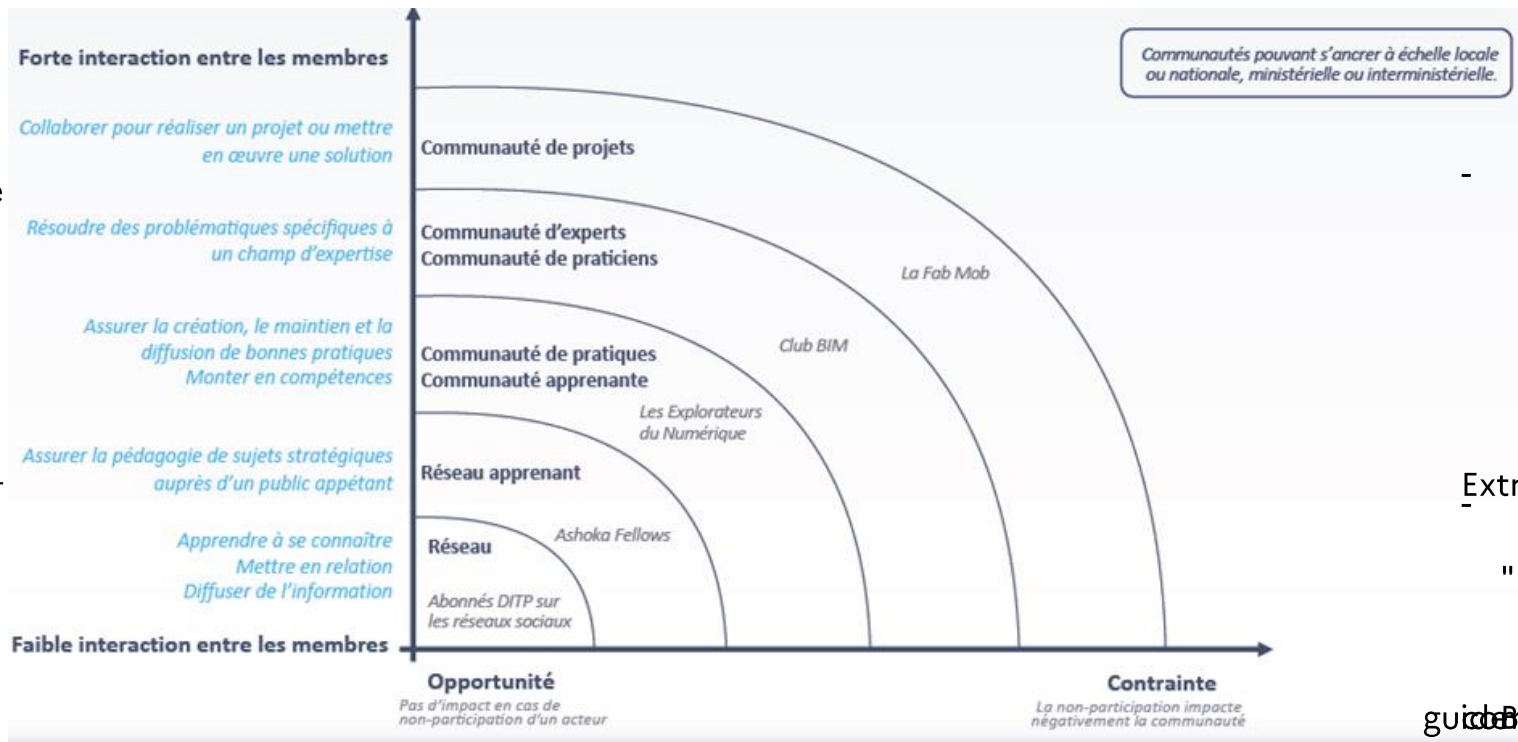
**-> Limites du bénévolat**

Réunion présentielle

CR à rédiger

Atelier: dans la suite du constat d'un GT de partage d'expérience, positionner 4 gommettes sur le graphique ci-contre

- Rouge, position perso actuelle
- Verte, position perso souhaitée par l'employeur
- Bleue, perception employeur du positionnement du GT
- Orange, souhait employeur de la position du GT



Réflexion distancielle des absents à lancer

Mandat actuel ([http://cnig.gouv.fr/IMG/documents\\_wordpress/2018/12/QuaDoGeo\\_MandatCNIG\\_v3.1.pdf](http://cnig.gouv.fr/IMG/documents_wordpress/2018/12/QuaDoGeo_MandatCNIG_v3.1.pdf)) à reprendre

- Le contexte a changé: réglementaire, High Value Inspire, Open Data (schema.data.gouv, Points d'Accès Nationaux), GéoCommuns
- Méthode de travail quasi inchangée, ajustements des outils (canaux de communication interne et externe, espace GitHub)
- Plan de travail, révisé aux deux premières réunions 2023-1 et 2023-2, cf. diapo suivante

- Clôturer la réunion du 04 mai: faire se positionner en distanciel les absents + rédiger puis diffuser le CR
- Mieux communiquer
  - Plus de présence sur les médias hors CNIG, géorezo et twitter notamment ; simples posts pointant vers le site du CNIG
  - Site CNIG
    - Reprise de l'historique des CRs: vérification de la présence, sur le nouveau site du CNIG, de toutes les pj ; passage des CR anciens dans le nouveau formalisme CNIG en y rafraichissant les URLs
    - Editorialisation de la page Ressources du site CNIG, pour mieux y mettre en valeur les livrables Quadogéo et les ressources importantes
    - -> Besoin d'autonomie sur le CMS sur ces pages donc
  - Programme de rédaction de 3 articles techniques, 1 par semestre: 1) le GT existe, 2) antisèche outils Qgis pour la qualité, 3)TableSchema
- Recruter, notamment collectivités type métropoles
- Recherche de nouveaux témoignages
- Poursuivre le prototypage de dataviz de la qualité des données, à relier avec le gt métadonnées
- Amplifier le lien avec le GT métadonnées
  - quelles métadonnées qualité
  - Promotion du registre <https://data.geocatalogue.fr/ncl/mesuresQuaDoGeo>
- Accompagner l'appropriation par les GT CNIG *Modèle de parties qualité et métadonnées des géostandards*