



RÉPUBLIQUE  
FRANÇAISE

CNIG

*Liberté  
Égalité  
Fraternité*

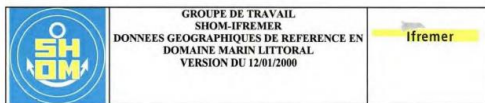
Conseil national  
de l'information  
géolocalisée

# Commission des standards (19 janvier 2023)

## Pour une relance du GT-GIMeL (**G**éo**I**nformations **M**er et **L**ittoral)



# ● Historique du groupe de travail GIMeL



## DONNÉES GÉOGRAPHIQUES DE RÉFÉRENCE EN DOMAINE MARIN LITTORAL GROUPE DE TRAVAIL SHOM – IFREMER


\* Serge Allain, \*\* Brigitte Guillaumont, \* Christophe Le Visage,  
\*\* Lionel Loubersac, \*\* Jacques Populus

\* SHOM  
Etablissement Principal  
13 rue du Chatellier  
BP 426 – 29275 Brest

\*\* IFREMER  
DE LAO  
Technopôle Brest-Iroise  
BP 70 – 29280 Plouzané

Version du 12 janvier 2000

2000



## RAPPORT D'INFORMATION

DEPOSE  
*en application de l'article 145 du Règlement*  
PAR LA COMMISSION DES AFFAIRES ÉCONOMIQUES, DE L'ENVIRONNEMENT  
ET DU TERRITOIRE

sur l'application de la loi littoral,

ET PRESENTE  
PAR M. JACQUES LE GUEN,  
Rapporteur,

en conclusion des travaux d'une mission d'information présidée par  
M. LEONCE DEPREZ,

et composée en outre de Mme Arlette FRANCO et de MM. Jacques BASCOU,  
Jean-Yves BESSELAT, Maxime BONO, Roland CHASSAIN, Jean-Michel  
COUVE, Christian JEANJEAN, Jean LASSALLE, Edouard LEVEAU, Daniel  
PAUL et Jean-Sébastien VIALATTE,

Député(e)s.

2004



## RAPPORT RELATIF au SCHEMA D'ORGANISATION DES DISPOSITIFS DE RECUEIL DE DONNEES ET D'OBSERVATION SUR LE LITTORAL



Maire de Perros-Moré, à Saint-Pierre-Quiberon (56) - IGN, Photographie nationale 2000

Établi sous la coordination de Catherine BERSANI  
Inspectrice générale de l'équipement  
par

|   |   |
|---|---|
| Marie-Louise SIMONI<br>Inspectrice générale de l'administration | Jean DENÉGRE<br>Ingénieur général des ponts et chaussées    |
| Yves-Marie ALLAIN<br>Inspection générale de l'environnement     | Pierre PLANQUES<br>Ingénieur général des ponts et chaussées |
| Georges RIBIÈRE<br>Inspection générale de l'environnement       | Yves TUGAYÉ<br>Ingénieur en chef des ponts et chaussées,    |

OCTOBRE 2006

2006...



Mandat  
(7 signataires)

...2016

Pilote : François SALGE  
Secrétaire : Pierre VIGNE

# ● Historique des travaux du GT-GIMeL (non exhaustif)

Ortholittorale v2, v3 (Cerema-DGALN)

Carroyage régulier en mer (Cerema, SDES, OFB)

Réglementation pêche : 3M, 6M, 100M (Shom-DPMA)

LIMAR : LTM, LSE, LAM (Shom)

Limite terre-mer (Shom-IGN)

Recommandations d'usage concernant les limites entre la terre et la mer :



2016

2018

2020

2022

Pilote : Pascal LORY  
Secrétaire : Pierre VIGNE

● **Mandat**


- Signé en novembre 2016  
(7 signataires)

Le Président de la Commission données  
du Conseil national de l'information géographique




Dominique CAILLAUD

Le Directeur général de l'Aménagement,  
du Logement et de la Nature




Paul DELDUC

La Commissaire générale au  
Développement Durable



Laurence MONNOYER-SMITH

Le Directeur général des Infrastructures,  
des Transports et de la Mer



François POUPARD

La déléguée à la Mer et au Littoral



Catherine CHABAUD

Le Directeur des Pêches Maritimes  
et de l'Aquaculture



Frédéric GUEUDAR DELAHAYE

Le Directeur général de la Prévention  
des Risques



Marc MORTUREUX

## ● Mandat

- **Objectif 1 : identifier un socle de jeux de données de référence**
  - > inventaire des données et recensement des besoins
  - > travail de standardisation
  - > catalogue « référentiels »
  
- **Objectif 2 : définir les modalités de constitution, entretien et mise à disposition du socle**
  - > proposition de calendriers
  - > réflexion sur modalités de diffusion, en lien avec les capacités de financement identifiées

## ● Des politiques publiques : de l'international au national

- Convention de Montego Bay (droit de la mer)



- Conventions de mers régionales  
> OSPAR, Barcelone, Carthagène, Nairobi, CCAMLR, Apia)

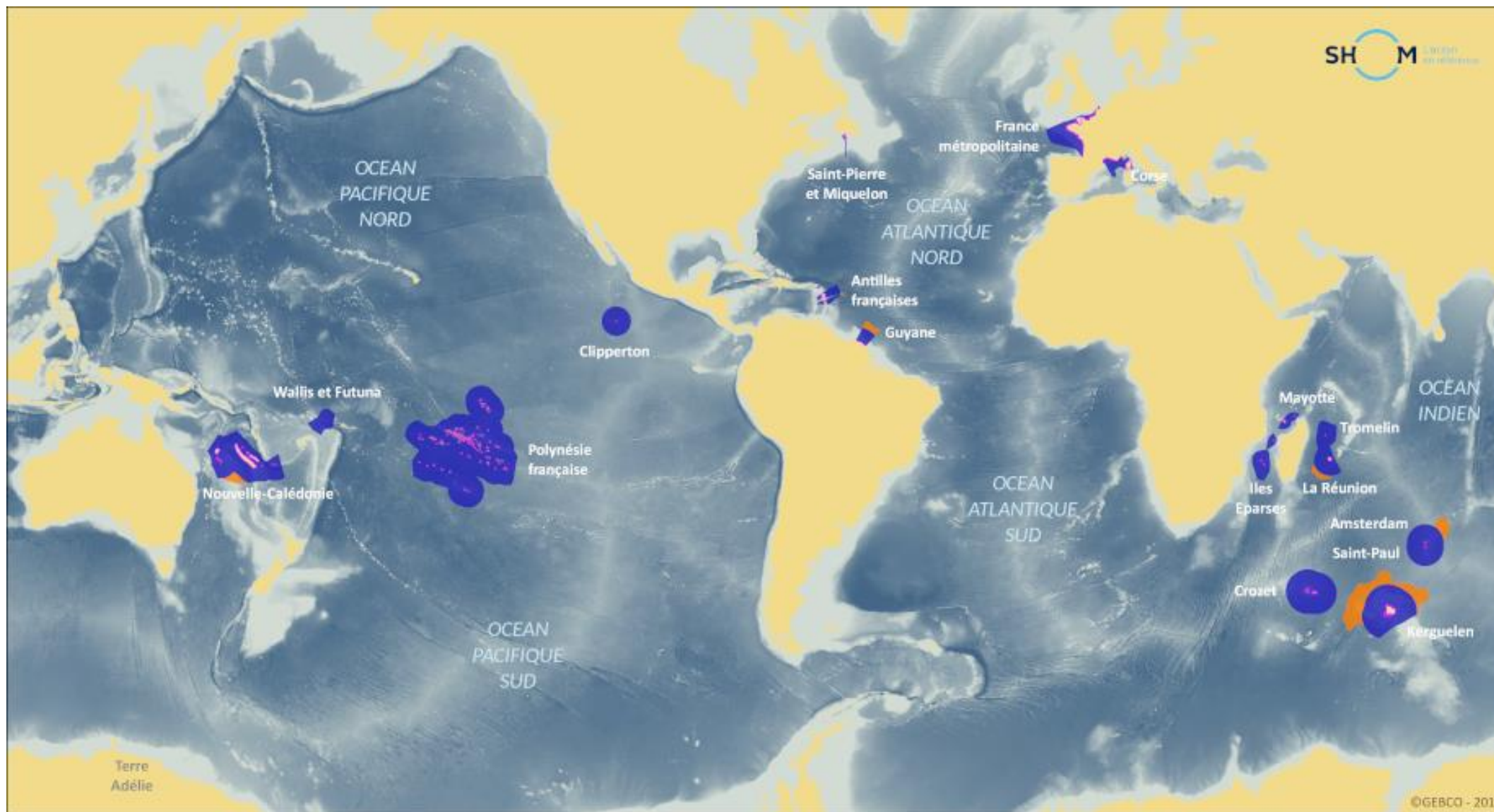


- Directive cadre stratégie pour le milieu marin (DCSMM)
- Directive cadre planification de l'espace maritime (DCPEM)



- Stratégie nationale de la mer et du littoral (SNML)  
> Documents stratégiques de façades / de bassins

● Espace maritime français (> 10 millions de km<sup>2</sup>)



Source : Shom, 2023 (portail national des limites maritimes)

## ● De nombreux cas d'usages

- Energies marines renouvelables (éoliennes en mer notamment)
- Aires marines protégées et zones de protection forte
- Granulats marins
- Pêche et aquaculture
- Câbles sous-marins
- Activités portuaires, dragages/clapages, aires de carénages, etc.
- Trafic maritime (marine marchande, pêche, plaisance, etc.)
- Risques de submersion marine, érosion/accrétion
- Pollutions maritimes (déchets, hydrocarbures, etc.)
- Qualité des eaux littorales (lutte contre l'eutrophisation)
- Protection des espèces et des habitats, espèces exotiques envahissantes
- Gestion intégrée du trait de côte et artificialisation du littoral
- Bruit sous-marin
- ...



## ● Le GT-GIMeL en 2022/2023

- Pas ou peu d'échanges pendant la période « COVID »
- Aucune activité en 2022 (ni réunion ou message d'actualité)
- Malgré une actualité riche...
  - > Limite terre-mer (diffusion sur data.shom.fr et nombreux échanges notamment en GPIGE / lien avec les BD TOPO et TOPAGE / IGN)
  - > Ortholittorale v3 (diffusion progressive mais non achevée ?)
  - > Création du système d'information sur le milieu marin (SIMM) et du service d'administration des référentiels (SAR)
    - > catalogue des référentiels géographiques (Sextant)
  - > Refonte prévue ou en cours de différents portails : milieumarinfrance, géolittoral, portail national des limites maritimes



# Propositions d'actions en 2023

- Nouvelle animation ? Proposition de co-animation OFB-Shom  
OFB : Steven PIEL – Shom : Eric LE GUEN / Mélanie DURUPT
- Révision de la liste des membres (actualisation liste de 2019)  
(liste de diffusion SYMPA : système de multi-postage automatique)
- Révision du mandat du GT-GIMeL (2016)
  - Actualisation du contexte et articulation avec d'autres groupes de travail ou instances de standardisation existantes : SAR, Sandre, CARET...
  - Nouveaux objectifs :
    - > Porter à connaissances : données, portails, systèmes d'information
    - > Instance d'échange entre producteurs et utilisateurs (recueil des besoins)
    - > Contribution au financement de nouveaux travaux et priorisations
- 2 à 3 réunions par an / travaux en sous-groupes sur des chantiers priorités

# Sujets d'actualité / à prioriser selon les besoins



**TRAVAUX  
EN COURS**

- Chantier de toilettage juridique des limites maritimes dans les cours d'eau
- Limites latérales des représentants de l'Etat en mer > zones de compétence des préfets en mer / subdivision de l'espace maritime français
- Réglementation en mer (plateforme PING, application NAV&CO, CACEM)
- Référentiel des ports (travaux SAR en cours de finalisation)
- Ortholittorale (v3 et perspectives v4)

# Sujets d'actualité / à prioriser selon les besoins



- Toponymie en mer
- Zones des 50 pas géométriques (5 DOM)
- Extension du carroyage régulier en mer
- Couches de référence concernant l'estran / laisse de basse mer
- Limite terre-mer (extension à l'Outre-mer et fréquences de mises à jour)