

# DÉMARCHE COLLABORATIVE

## UNE APPROCHE « FORMATS D'ÉCHANGES »

# Démarche collaborative IGN

## ➤ Besoins

- Mettre à jour les référentiels nationaux opérés par l'IGN
- Ne pas refaire ce qui a déjà été fait (bonne gestion de l'argent public)



intégrer les données des acteurs régionaux dans les référentiels nationaux

## ➤ Constat

- Hétérogénéité des formats de données
- Hétérogénéité des modélisations et spécifications



coût de découverte élevé !

# Proposition Direction Territoire Centre-Est

- Créer une **communauté** composée d'acteurs régionaux partageant les mêmes problématiques/compétences/prérogatives
  
- Objectifs
  - partager les expériences de gestion des données
  
  - co-construire, lorsqu'ils n'existent pas, les formats d'échanges correspondant à ces données
  
  - faciliter, lorsqu'ils existent, l'adoption de formats d'échanges existants et correspondants à ces données

# 1<sup>ère</sup> Expérimentation : création de la communauté Conseils Départementaux Auvergne-Rhône-Alpes


- Regroupe l'ensemble des gestionnaires de données géographiques / géomaticiens des Conseils Départementaux , de la Région et des plateformes régionales CRAIG et RGD Savoie Mont-Blanc
- 1<sup>ère</sup> réunion, mars 2022 : validation de la création de la communauté et de son fonctionnement
  - 4 réunions / an (2 en présentiel/ 2 en distanciel)
  - choix des thèmes de travail soumis au vote
  - Animation tournante même si IGN reste moteur




Création d'une communauté OSMOSE pour faciliter les échanges


# 1<sup>ère</sup> Expérimentation : création de la communauté Conseils Départementaux Auvergne-Rhône-Alpes

- 1<sup>er</sup> sujet de travail : les ENS , une donnée « *simple* ».
  
- analyse prise en charge par l'IGN
  - recueil des données partenaires
  - interview des experts ENS, état des lieux des travaux déjà menés

 Prise de contact avec PATRINAT (Acteur national)
  
- Invitation de PATRINAT au sein du Groupe de Travail
  - Présentation de la structure PATRINAT et de leur projet sur les ENS
  - Présentation du travail de la communauté sur le format des ENS

 Proposition d'un format d'échange ENS compatible PATRINAT

## En Conclusion...

- Une démarche nécessaire et primordiale pour développer l'utilisation des données produites en région et leur intégration aux référentiels nationaux.
  - La notion de communautés d'acteurs partageant les mêmes problématiques qui facilite les échanges et favorise le travail en commun.
-  Création d'une dynamique locale/régionale sur l'information géolocalisée  
Merci aux membres de la communauté CD AURA pour leur implication et leur dynamisme.

# En Conclusion...

- Une démarche à étendre à d'autres communautés d'acteurs et sur d'autres territoires
  
- L'IGN dans un rôle de
  - catalyseur/dynamiseur régional
  - passerelle vers le national en partenariat avec les plateformes et acteurs régionaux
    - dans le but d'intégrer une démarche CNIG (format d'échanges)
    - en vue d'intégrer des référentiels nationaux (données)



**RÉPUBLIQUE  
FRANÇAISE**

*Liberté  
Égalité  
Fraternité*

**IGN**

INSTITUT NATIONAL  
DE L'INFORMATION  
GÉOGRAPHIQUE  
ET FORESTIÈRE

**CHANGER  
D'ÉCHELLE**

**MERCI DE VOTRE ATTENTION**