



RÉPUBLIQUE
FRANÇAISE

*Liberté
Égalité
Fraternité*

CNIG

Conseil national
de l'information
géolocalisée

Commission modèles économiques

26 septembre 2022

Ordre du jour

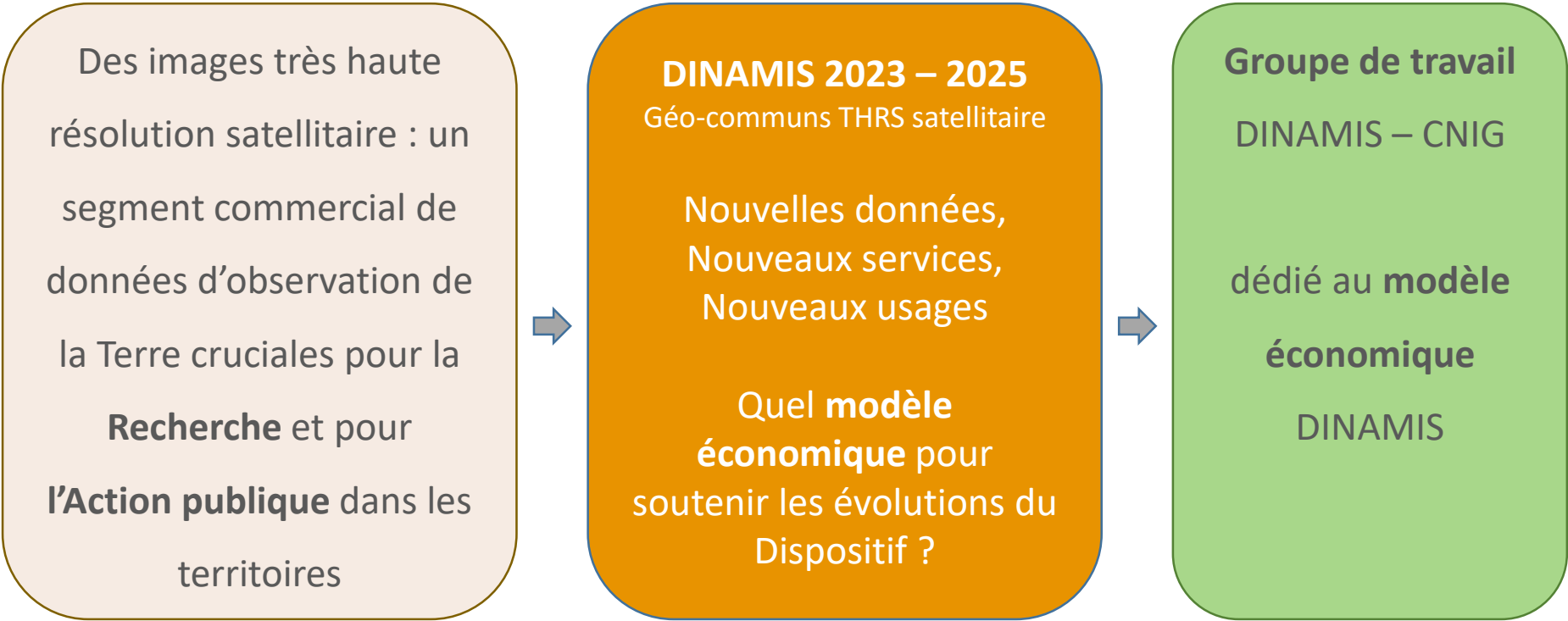
- Accueil
- Lancement du groupe de travail Dinamis – validation du mandat
- Etude Economique de la filière géo-numérique (Afigéo) – point d'information
- Définition des sujets à traiter par la commission

DINAMIS

Dispositif **I**nstitutionnel **N**ational d'**A**pprovisionnement **M**utualisé en **I**magerie **S**atellitaire

Groupe de travail DINAMIS-CNIG Commission Modèles économiques

- ... Créé en 2017 par 6 partenaires regroupés en un Consortium : CNES, CNRS, IGN, IRD, CIRAD, INRAE
- ... Un Service transverse et central de Data Terra, Infrastructure de recherche du domaine système Terre et environnement , et de ses pôles de données THEIA, ODATIS, ForM@Ter, AERIS
- ... Accès réservé : les Utilisateurs Institutionnels Autorisés (UIA)
 - Scientifiques français (européens et internationaux sous conditions)
 - Acteurs publics français
 - + Entités privées françaises pour leurs besoins R&D
- ... Accès unifié et simplifié aux images d'observation de la Terre à très haute résolution Pléiades et Spot 6-7
Accompagnement des utilisateurs dans leur démarche
- ... Catalogue de produits images brutes (incluant prétraitements géométriques, radiométriques) téléchargeables gratuitement (sous réserve d'adhésion au Dispositif)
- ... Guichet préfinancé de commandes de nouvelles images (programmations, archives)
- ... Relais vers des plateformes d'images haute résolution complémentaires à la THRS



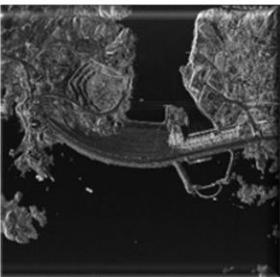
Pléiades-Neo 30 cm




Planet 0,6-3m



Jilin 0,5-3m



TerraSarX 25 cm à 40 m



CO3D - MNS 1m

- ... Groupe de Travail dédié créé à l'issue de la réunion de la Commission Modèles économiques du CNIG du 08 mars 2022
GT réuni les 23 mai, 01 juillet et 19 septembre 2022
- ... Mandat
 - Produire des points d'informations sur l'état du modèle DINAMIS et sur l'accès à l'imagerie satellitaire THRS par les acteurs institutionnels en France : acteur public (+prestataires de la commande publique), recherche, R&D privée
 - Identifier des perspectives d'évolution DINAMIS en réponse aux besoins des communautés institutionnelles
 - « *Réflexion sur le financement des Géo-communs concernant l'imagerie THRS : comment faire perdurer dans le temps un modèle économique, des modalités de gouvernance qui permettent à tous les usagers d'accéder à de l'imagerie THRS sur tout le territoire national* »
 - Formaliser des pistes de réflexion et des documents de travail utiles à la prise de décision ou à la conduite

■... Composition actuelle du GT, ouverte à d'autres participants

Edmond BARANES – Président de la Commission Modèles économiques

Stéphane MEVEL-VIANNEY – Région Bretagne

Anne SAGOT-DUVAUROUX – GIP ATGeRi/PIGMA - Région N^{elle} Aquitaine

François CHIRIE – IGN

Arnaud GARNIER – BRGM

Marie TERRIER – Région Occitanie

Joël TIGNON – Région SUD

Jean-François FAURE – Secrétaire Exécutif de Dinamis

Membres du Bureau DINAMIS (CNES, INRAE, IGN, CNRS, IRD, CIRAD)

Support au GT : Pierre LAULIER – Secrétaire Général du CNIG

■... Objectifs et livrables du GT jusqu'à mi-2023

- **Animer** une réflexion DINAMIS-CNIG en vue de fédérer des propositions ou initiatives en matière de déploiement de Géo-communs THRS satellitaires, au bénéfice des communautés d'utilisateurs institutionnels français
- **Produire** des Notes et Recommandations sur les questions de financement, de gouvernance, de partenariat acteurs publics - acteurs industriels, de relais vers les utilisateurs finaux, de réglementations et d'aspects juridiques (code des marchés publics, open data...)
- **Identifier** des actions communes visant à mobiliser les communautés de financeurs potentiels du modèle DINAMIS, utilisateurs ou consommateurs de géo-informations issues pour tout ou partie de l'imagerie THRS, ou acteurs prêts à financer les usages
- **Déclencher** des discussions à plus haut niveau, notamment sur les questions de financement et de gouvernance des Géo-communs issus de l'imagerie satellitaire
- **Développer** une vision de **mixte technologique**, selon une logique orientée vers les utilisateurs et les usages, qui impliquerait de

■... Plan de travail défini au 01 juillet 2022

- Intervention du CNES « Perspectives de Data Buy THRS dans un cadre France 2030 » lors de la réunion du Groupe du 19 septembre 2022
- Présentation de l'état d'avancement des travaux du Groupe lors de la réunion de la Commission Modèles économiques du 26 septembre 2022
- Préparation d'une Note « Etat des lieux du dispositif DINAMIS » (novembre 2022)
- Projet de Notes géo-communs THRS satellitaire sur des sujets interdépendants (à échéance mi-2023) :
 - « *Modèle économique* »
 - « *Éléments de gouvernance* »
 - « *Éléments juridiques, de valorisation économique* »



- ✓ Portail internet : <https://dinamis.data-terra.org/>
- ✓ Catalogue d'images : <https://catalogue-dinamis.data-terra.org/>
- ✓ Application de Demandes d'images : <http://application-dinamis.data-terra.org/login>



- ✓ Compte LinkedIn : <https://www.linkedin.com/company/dataterra-dinamis>
- ✓ Chaine You Tube : <https://www.youtube.com/channel/UC5uatLlrr4s3lc38TYQbIug>



- ✓ [Formulaire dédié](#) Contact sur le Portail internet

ÉTUDE ÉCONOMIQUE DE L'ÉCOSYSTÈME GÉONUMÉRIQUE



AGENCE
NATIONALE
DE LA COHÉSION
DES TERRITOIRES





Les partenaires financiers de l'étude économique aux Géodatadays à Poitiers le 15 septembre 2022

Afigéo, ANCT, BRGM, CNES, Ecolab/CNIG, IGN, Ordre des Géomètres-experts



Les différentes phases du projet d'étude :

- septembre 2022 : validation et signature des conventions bilatérales et de l'annexe collective, validation du cahier des charges,
- octobre 2022 : lancement de l'appel d'offres par l'Afigéo,
- décembre 2022 / janvier 2023: sélection du prestataire,
- janvier 2023 : lancement de l'étude,
 - phase 1 connaissance de l'écosystème : avril 23
 - phase 2 mesure du poids économique : septembre 23
 - phase 3 conditions de mise en oeuvre d'un observatoire : décembre 23
- décembre 2023 : fin de l'étude.

Mise en place d'un comité de suivi :

Chaque financeur désigne un représentant(e). Le CNIG / commission des modèles économiques représenté au comité de suivi.

Pérennité de l'étude : développement d'un observatoire

Un dispositif de développement et d'entretien d'un observatoire, associant le CNIG, qui reste à définir dans son modèle économique et sa gouvernance.





RÉPUBLIQUE
FRANÇAISE

CNIG

*Liberté
Égalité
Fraternité*

Conseil national
de l'information
géolocalisée

Merci pour votre
participation