



The French INSPIRE coordinating structure



FRENCH COORDINATING STRUCTURE: THE NATIONAL COUNCIL OF GEOGRAPHIC INFORMATION (CNIG)

INSPIRE CONFERENCE IN AALBORG ON JUNE 19, 2014

Pascal LORY

<http://cnig.fr/>

<http://inspire.ign.fr/>

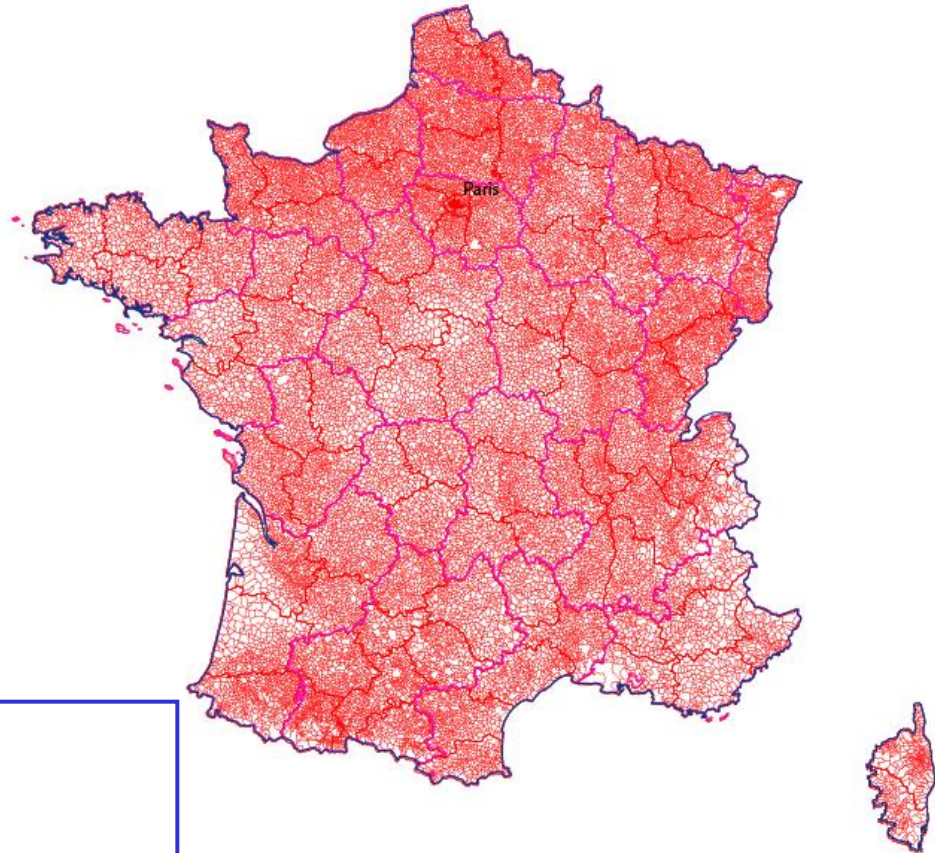
SCOPE

- ON THE SITUATION
- LEGAL FRAMEWORK
- ORGANIZATION
- COMMUNICATIONS AND CONNECTIONS
- PRELIMINARY RESULTS

01. ON THE SITUATION

ON THE SITUATION : WHAT ARE WE TALKING ABOUT ?

- Paris,
- 27 regions,
- 101 departments,
- Around 36.000 municipalities



→ Strong need for coordination

02. LEGAL FRAMEWORK

LEGAL FRAMEWORK

■ DECREE

- CNIG decree 2011 : organization of the National Council of Geographic Information (GI),
- CNIG : the **French coordinating structure** according to INSPIRE.

■ POSITION

- Reports to the Minister of Sustainable Development

■ The CNIG'S OBJECTIVES

- Inform the government about the field of GI.
- Take the needs expressed into account.
- Provide advice on any matter relating to GI.
- Respond to inquiries from the ministers.

➔ CNIG is not a decision-making structure, but an advisory body responsible for making recommendations

LEGAL FRAMEWORK

■ GENERAL MEETING: 35 MEMBERS

- The French State and other public institutes involved in the field of GI: 15
- Local authorities: 8
- Private sector groups: 4
- NGOs: 5
- Trade unions: 2
- The Chairperson

➔ A satisfactory balance between national and local levels

03. ORGANIZATION

ORGANIZATION

■ The CNIG CHAIRPERSON :

- Roland Courteau, a member of Parliament, senator.
- Report on " The risk of tsunamis on French coasts "



ORGANIZATION : 3 COMMITTEES CONNECTED WITH INSPIRE

Chairperson
Roland Courteau

Managing Director
Laurent Tapadinhas

Support
IGN-France

→ **CNIG : 350 contributing members on the various committees and in the working groups which make up this organization**

Working group
...

Working group
...

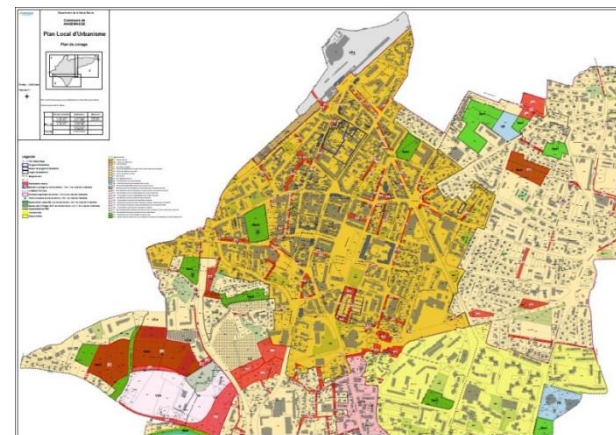
Working group
...

Working group
...

ORGANIZATION : « DATA » COMMITTEE

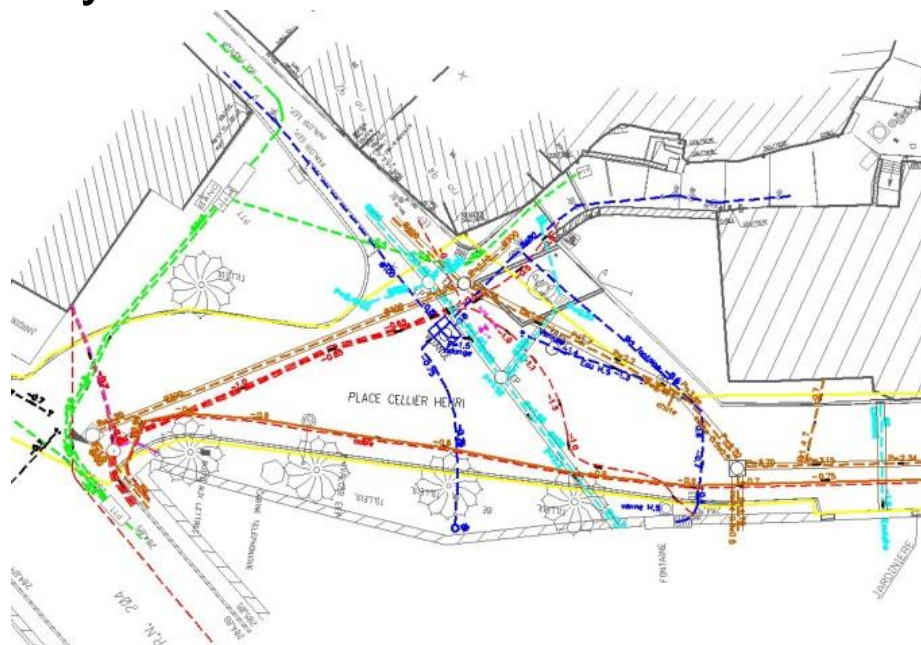
- Chairperson: a former member of parliament, Chairperson of Afigéo (an NGO).
- Listing the datasets and services under INSPIRE's umbrella.
- Attachment of scattered working groups:
 - Digitize urban planning documents,
 - Design a nomenclature for landuse...

➔ A CNIG label for national recognition.



ORGANIZATION : « DATA » COMMITTEE

- Design and implement the Very Large Scale Reference Database (RTGE):
 - Nomenclature,
 - Organization.



➔ **CNIG promotes collaboration between stakeholders.**

ORGANIZATION: « TERRITORIAL DEVELOPMENT » COMMITTEE:

- Chairperson: a member of a regional council.
- The committee regroups SDIs to:
 - Coordinate the national and regional levels,
 - Develop circulation of information and exchange of experiences,
 - Promote the creation of new SDIs,
 - Help with seeking funds.

➔ To unite and to get organized,
once again the CNIG is the solution.




ORGANIZATION: « IMPLEMENTATION RULES » COMMITTEE

- Chairperson: from the Ministry of Sustainable Development,
- French remarks on the projects of European regulations,
- Formulate recommendations from rules,
- Publish French guidelines,
- 2 working groups attached: metadata and services.



➔ The CNIG: an essential link in INSPIRE's communications.



04. COMMUNICATIONS CONNECTIONS

04. COMMUNICATIONS CONNECTIONS: THE CNIG'S WEBSITE



■ ABOUT 1500 VISITORS PER MONTH

AUTRES ARTICLES



Présentation

Lorem ipsum dolor sit amet, consectetur adipiscing elit. Sed non risus. Suspendisse lectus tortor, dignissim sit amet, adipiscing nec, ultricies sed, dolor. Cras elementum ultrices diam. Maecenas ligula massa, varius a, semper congue, euismod non, mi. Proin porttitor, orci nec nonummy molestie, enim est eleifend...

[Full Article →](#)



Le nouveau site du CNIG

Lorem ipsum dolor sit amet, consectetur adipiscing elit. Sed non risus. Suspendisse lectus tortor, dignissim sit amet, adipiscing nec, ultricies sed, dolor. Cras elementum ultrices diam. Maecenas ligula massa, varius a, semper congue, euismod non, mi. Proin porttitor, orci nec nonummy molestie, enim est

LIENS

[Ministère de l'égalité des territoires et du logement \(METL\)](#)
[SHOM](#)

SUIVRE LE CNIG SUR TWITTER

[twitter](#)

[Suivre](#)

MOTS-CLÉS

[actualité CNIG](#) [europe](#) [INSPIRE](#)
[international](#) [réseaux sociaux](#) [réunion](#)

04. COMMUNICATIONS CONNECTIONS: INSPIRE'S WEBSITE



Tous les sites de l'IGN | Le portail de l'IGN » | Fil d'actualités | Enquête nationale

 **INSPIRE**

[DIRECTIVE](#) [DÉPLOIEMENT](#) [ACCOMPAGNEMENT](#) [DOCUMENTATION](#) [ACTUALITÉS](#) [FAQ](#) [LIENS](#)

Rechercher par mots clés **RECHERCHER**

Qu'est-ce qu'INSPIRE ?

Faciliter l'accès à l'information géographique en Europe pour mieux protéger l'environnement : c'est l'objectif de base de la directive européenne INSPIRE promulguée en 2007...

ZOOM SUR...

Suivi de la mise en œuvre d'INSPIRE dans les régions françaises et auprès des organismes nationaux

Le suivi du déploiement de la directive INSPIRE est évalué tous les ans et tous les 3 ans.
- Un rapport annuel s'annule sur l'évolution

■ ABOUT 1500 VISITORS PER MONTH

A LA UNE

Toutes les actualités »

Rapport d'enquête nationale 2012

Le rapport sur l'enquête menée auprès des régions et des organismes nationaux sur l'avancement d'INSPIRE en 2012, dans le cadre du rapportage triennal, est en ligne.

La mise à jour de l'enquête nationale va démarrer dans les semaines à venir pour l'année 2013.

[En savoir plus sur Rapport d'enquête nationale 2012 »](#)

Publication du rapport triennal

Le rapport triennal de la France à la Commission européenne sur la mise en œuvre de la directive INSPIRE a été approuvé par le CNIG lors de la réunion plénière du 15 avril 2013.

[En savoir plus »](#)

PUBLICATIONS RÉCENTES

[Regles pour l'interopérabilité des IDG \(document Afgeo\) »](#)

[Fiche technique sur les services de consultation »](#)

[Fiche technique sur les services de téléchargement »](#)

[Fiche technique sur les métadonnées »](#)

04. COMMUNICATIONS CONNECTIONS: A TWITTER ACCOUNT



■ **MORE THAN 300 FOLLOWERS**

04. COMMUNICATIONS CONNECTIONS: THE CNIG NEWSLETTER



CONSEIL NATIONAL DE L'INFORMATION GÉOGRAPHIQUE

[ACCUEIL](#)[ACTUALITÉS](#)[AGENDA](#)[LE CNIG »](#)[LES COMMISSIONS »](#)[LA DIRECTIVE INSPIRE](#)[RESSOURCES](#)[CONTACT](#)

INFOS CNIG DU 03 02 2014

GRUPE DE TRAVAIL EUROPE ET INTERNATIONAL

Afigéo à INTERGEO BERLIN 2014, simulateur 3D ville durable...

Dans
organ

■ **MORE THAN 700 SUBSCRIBERS**

session sera consacrée à « l'impact de l'information géographique sur la création d'emploi et la croissance ».

Afin de mettre en valeur l'offre à l'international d'un démonstrateur « ville durable », Nicole BRICQ, ministre du Commerce extérieur, a lancé le 26 juillet, un appel à projets pour la réalisation d'un simulateur en 3D. Une conférence presse sera donnée à Bercy le 5 février 2014 pour l'annonce de la décision ministérielle au vu des résultats de l'appel.

Pour en savoir plus :

[Découvrez le compte-rendu de la dernière réunion du groupe de travail Europe et international.](#)

05. PRELIMINARY RESULTS

05. PRELIMINARY RESULTS

- The CNIG's INSPIRE implementation has led to several preliminary conclusions:
 - The CNIG provides an essential umbrella group,
 - Its structure promotes collaboration among members,
 - It is a neutral, representative structure of the powers and the responsibilities, open and fully transparent,
 - It is an essential link in INSPIRE's communications.

→ CNIG has initiated a new virtuous circle with INSPIRE deployment.



The French INSPIRE coordinating structure



ANY QUESTIONS?