

Secrétariat de la COVADIS

COVADIS

et

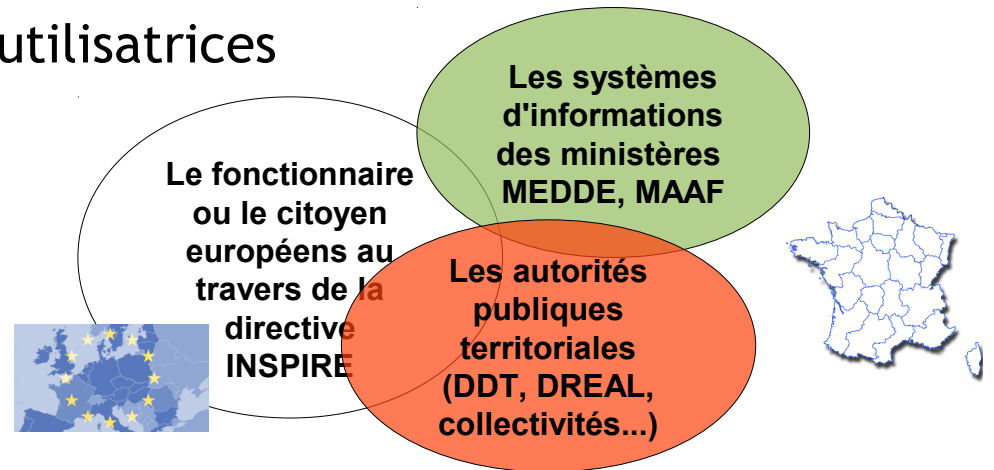
Standardisation de données

Programme

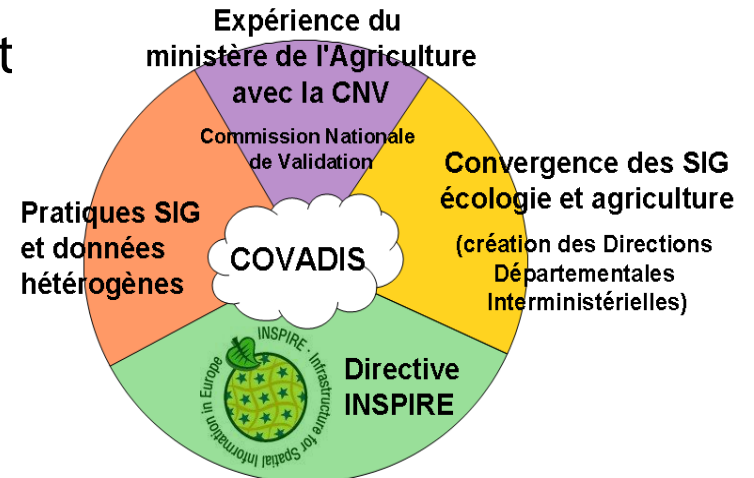
- Le fonctionnement de la COVADIS
- Le livrable
- Des approches conjointes avec le CNIG

Les origines

- 1 géostandard = interface de 3 sphères utilisatrices
- Chacune a des attentes qu'il faut faire converger



- **mi-2008** : création de la commission de validation des données pour l'information spatialisée



Standardisation en mode projet

Des responsabilités

- Chef d'orchestre : le rapporteur
- Pilotes : DG concernée et comité COVADIS
- Équipe ressource : le secrétariat technique COVADIS

Un processus organisé

- Une méthode générique, un modèle unique de standard
- 1 durée pour 1 résultat = géostandard
- 4 étapes
 - 1. Demande/Saisine** (bureau COVADIS)
 - 2. Instruction** (groupe rapporteur-experts-secrétariat)
 - 3. Rapportage** (rapporteur & COVADIS)
 - 4. Publication** (secrétariat COVADIS)

Déroulé pratique d'un projet

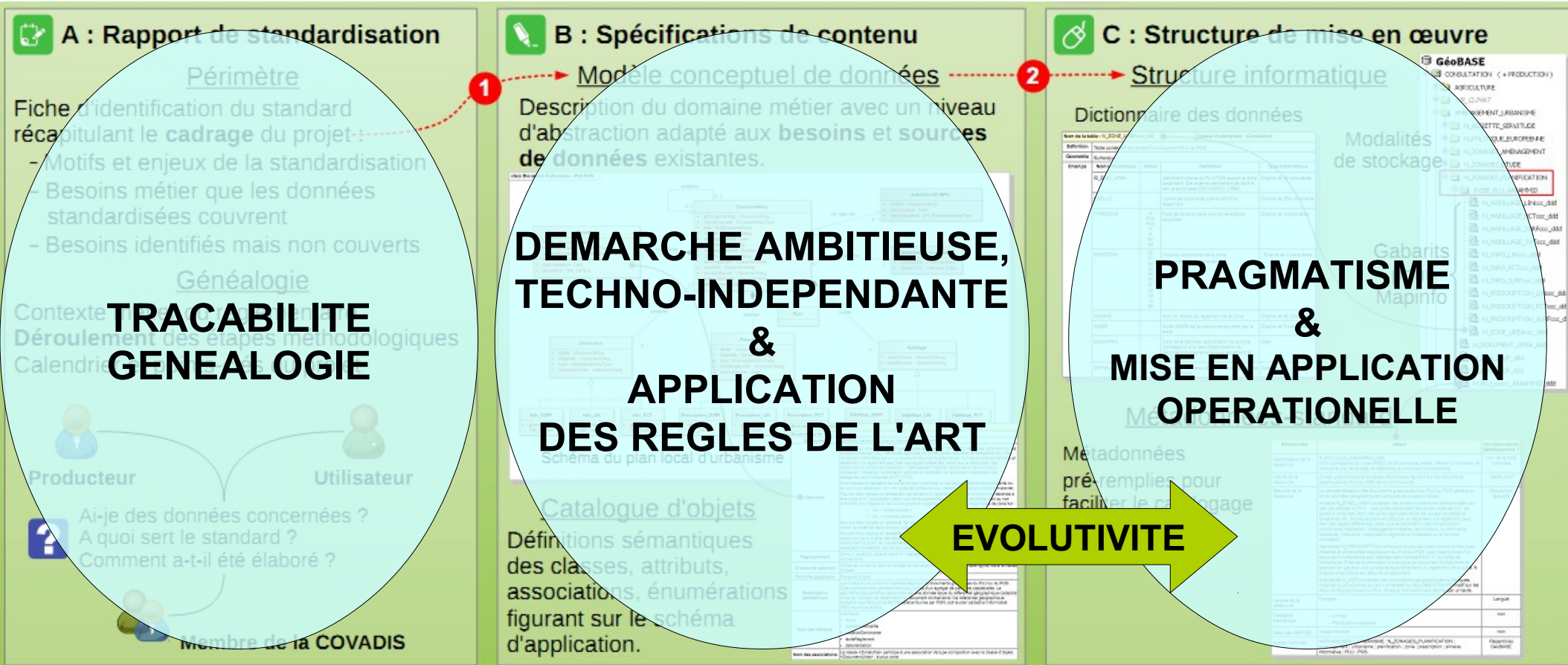
Étape	Actions
Saisine et pré-instruction	<ul style="list-style-type: none">• Présentation de la demande en COVADIS• Désignation d'un rapporteur• Montage du groupe-projet
Instruction	<ul style="list-style-type: none">• Élaboration du projet de standard• Présentation du projet en COVADIS pour commentaires• Consolidation d'une version beta
Appel à commentaires public	<ul style="list-style-type: none">• Examen des commentaires sur le standard version beta
Consolidation et validation du standard	<ul style="list-style-type: none">• Présentation en COVADIS de la version 1 du standard pour validation
Publication	<ul style="list-style-type: none">• Mise en ligne du standard version 1
<i>Maintenance + Accompagnement</i>	<ul style="list-style-type: none">• <i>Correction, actualisation du document</i>• <i>Aide à la prise en main du standard</i>

Typologie des projets COVADIS

- Prise en compte par subsidiarité de standards existants
- Valorisation de bonnes pratiques locales,
- Evolution d'un SI ministériel,
- Accompagnement d'une réglementation,
- Mode d'emploi (données de niveau national),
- Sujets à données orphelines,
- ...

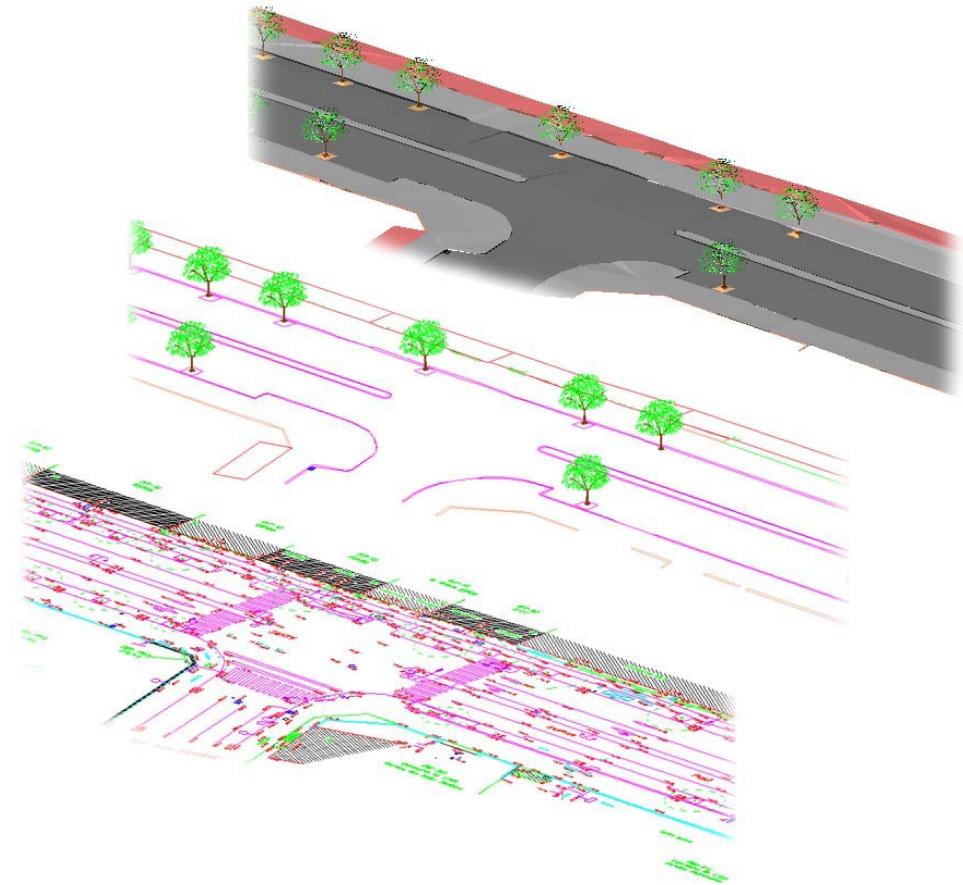
Le livrable

Logique d'un géostandard



Des approches conjointes avec le CNIG

*PLU
SUP
PCRS*



Déroulé pratique d'un projet

Étape	Actions
Saisine et pré-instruction	<ul style="list-style-type: none">• Présentation de la demande en COVADIS• Désignation d'un rapporteur• Montage du groupe-projet
Instruction	<ul style="list-style-type: none">• Élaboration du projet de standard• Présentation du projet en COVADIS pour commentaires• Consolidation d'une version beta
Appel à commentaires public	<ul style="list-style-type: none">• Examen des commentaires sur le standard version beta
Consolidation et validation du standard	<ul style="list-style-type: none">• Présentation en COVADIS de la version 1 du standard pour validation
Publication	<ul style="list-style-type: none">• Mise en ligne du standard version 1
<i>Maintenance + Accompagnement</i>	<ul style="list-style-type: none">• <i>Correction, actualisation du document</i>• <i>Aide à la prise en main du standard</i>



Direction technique Territoires et ville

Merci

Bernard Allouche