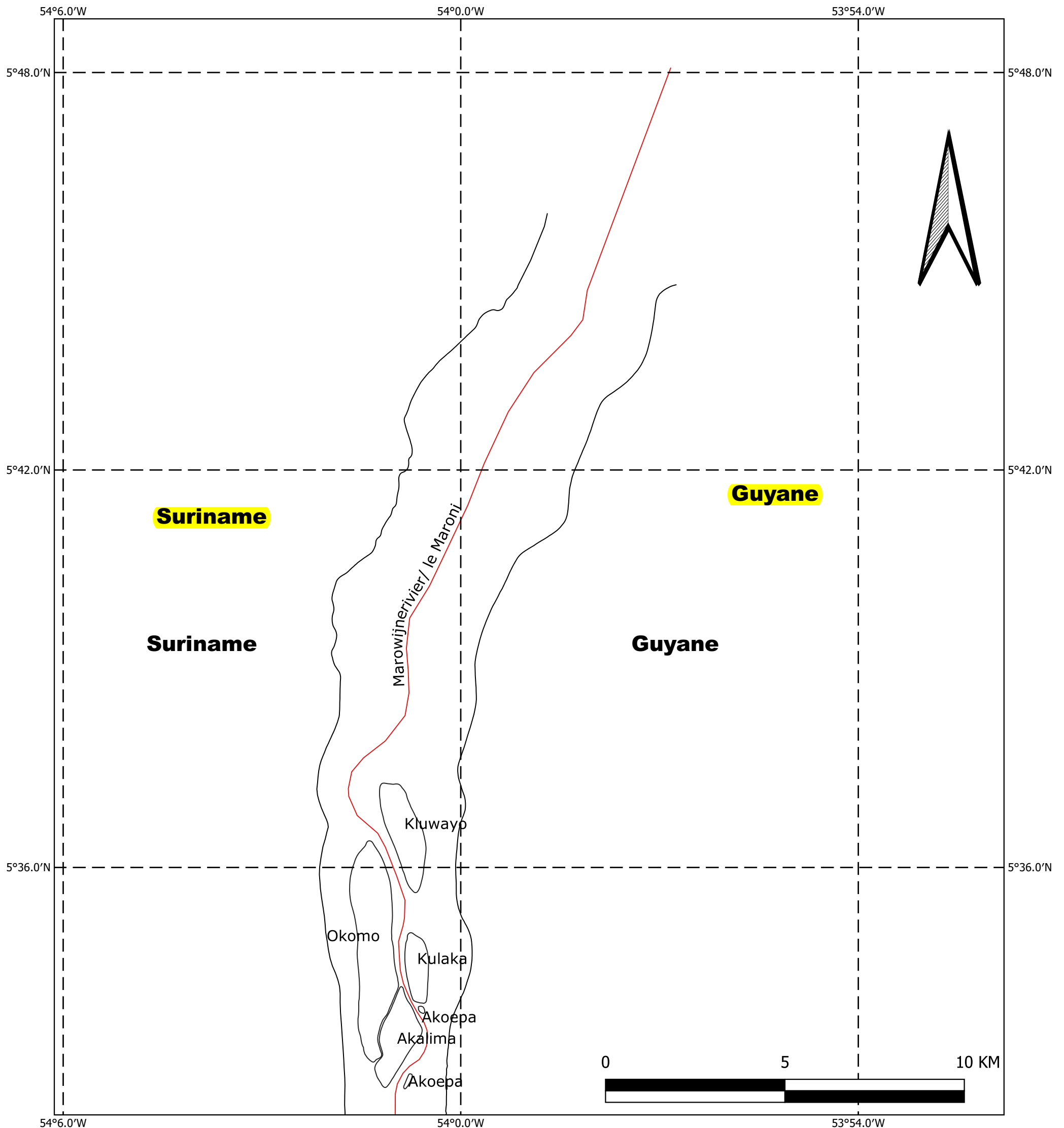




Bijlage 2 behorende bij het protocol, artikel 2 lid 3.

Kaart aantonende de gemeenschappelijke digitale grens tussen de Franse Republiek en de Republiek Suriname in de rivieren Marowijne en Lawa, zoals overeengekomen op 5 november 2020 tussen de technici van beide landen.

Annexe 2 du protocole, article 2, paragraphe 3.

Représentation de la frontière numérique commune entre la République française et la République du Suriname sur les rivières Maroni et Lawa, comme convenu le 5 novembre 2020 entre les techniciens des deux pays.



Legenda / Légende	
	Rivieroever/ bord de la rivière
	Grenslijn/ la frontière

DATUM: ITRF2000; epoch 2005

Noot: Bij het vaststellen van de grenslijn in het veld dient er rekening gehouden te worden met de nauwkeurigheid van het meetinstrument.

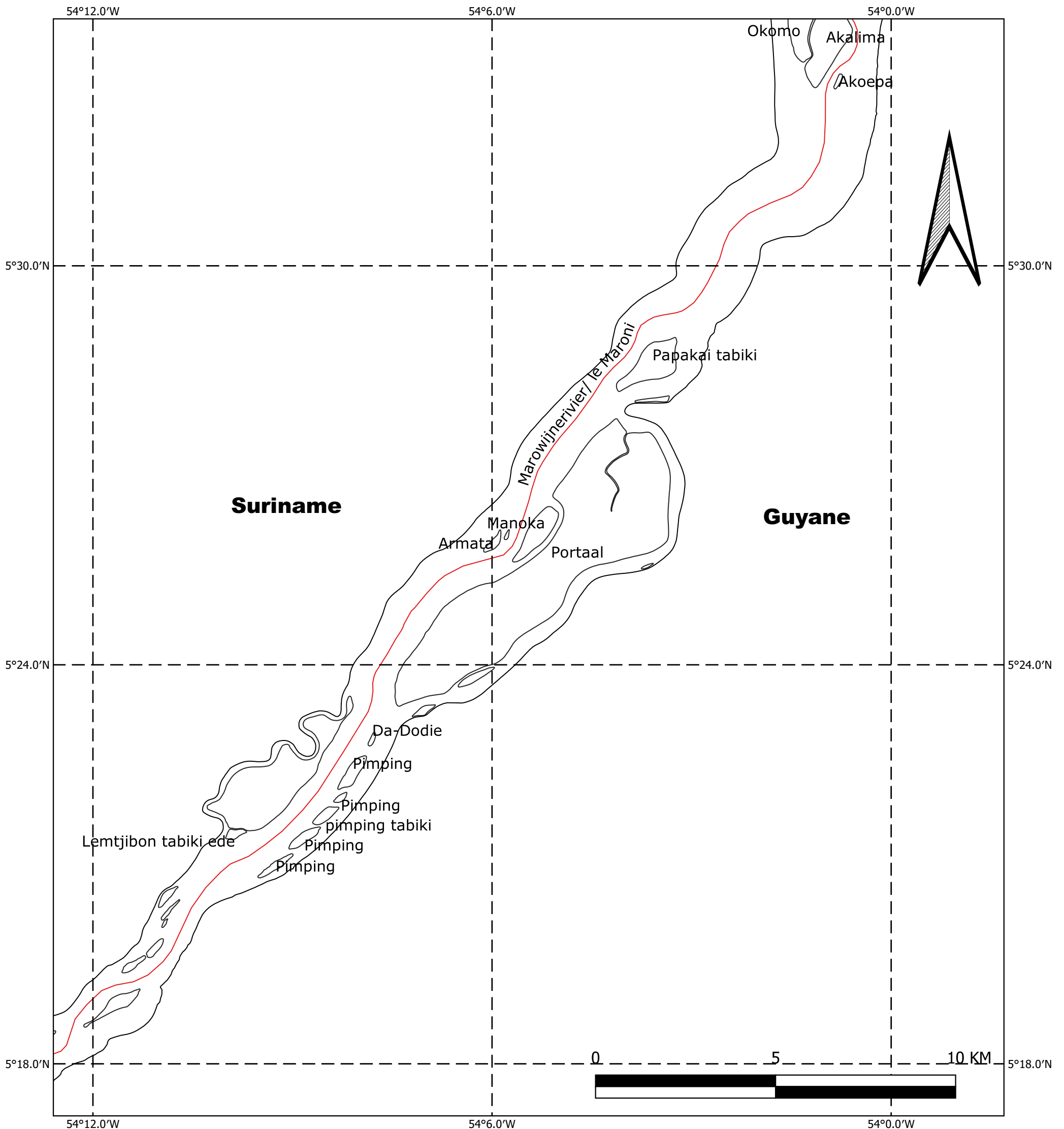
Remarque: Lors de l'établissement de la ligne de démarcation sur le terrain, la précision de l'instrument de mesure doit être prise en compte.



Bijlage 2 behorende bij het protocol, artikel 2 lid 3.

Kaart aantonende de gemeenschappelijke digitale grens tussen de Franse Republiek en de Republiek Suriname in de rivieren Marowijne en Lawa, zoals overeengekomen op 5 november 2020 tussen de technici van beide landen.

Annexe 2 du protocole, article 2, paragraphe 3.

Représentation de la frontière numérique commune entre la République française et la République du Suriname sur les rivières Maroni et Lawa, comme convenu le 5 novembre 2020 entre les techniciens des deux pays.



Legenda / Légende	
	Rivieroever/ bord de la rivière
	Grenslijn/ la frontière

DATUM: ITRF2000; epoch 2005

Noot: Bij het vaststellen van de grenslijn in het veld dient er rekening gehouden te worden met de nauwkeurigheid van het meetinstrument.

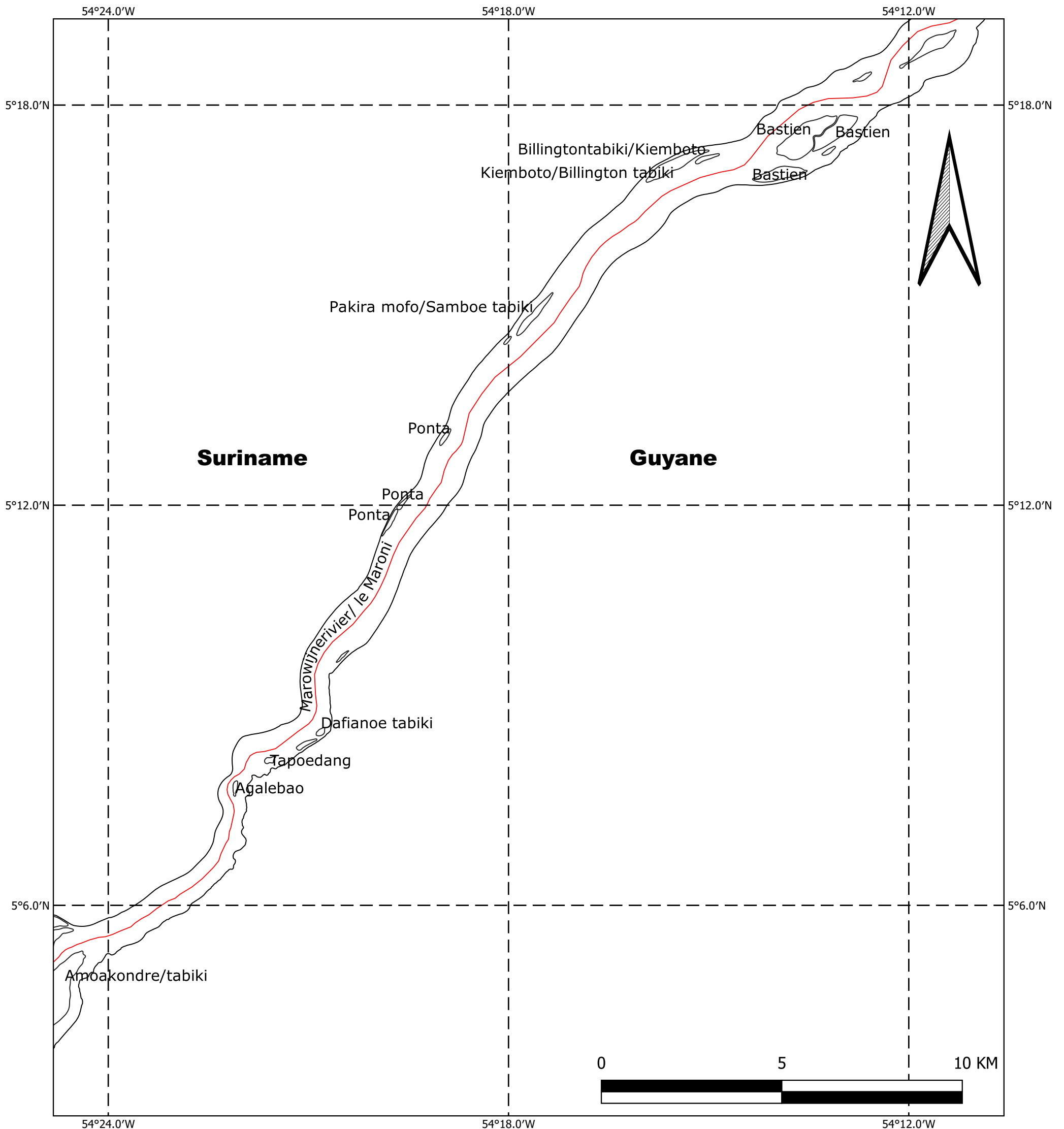
Remarque: Lors de l'établissement de la ligne de démarcation sur le terrain, la précision de l'instrument de mesure doit être prise en compte.

Bijlage 2 behorende bij het protocol, artikel 2 lid 3.

Kaart aantonende de gemeenschappelijke digitale grens tussen de Franse Republiek en de Republiek Suriname in de rivieren Marowijne en Lawa, zoals overeengekomen op 5 november 2020 tussen de technici van beide landen.

Annexe 2 du protocole, article 2, paragraphe 3.

Représentation de la frontière numérique commune entre la République française et la République du Suriname sur les rivières Maroni et Lawa, comme convenu le 5 novembre 2020 entre les techniciens des deux pays.



Legenda / Légende

- Rivieroever/ bord de la rivière
- Grenslijn/ la frontière

DATUM: ITRF2000; epoch 2005

Noot: Bij het vaststellen van de grenslijn in het veld dient er rekening gehouden te worden met de nauwkeurigheid van het meetinstrument.

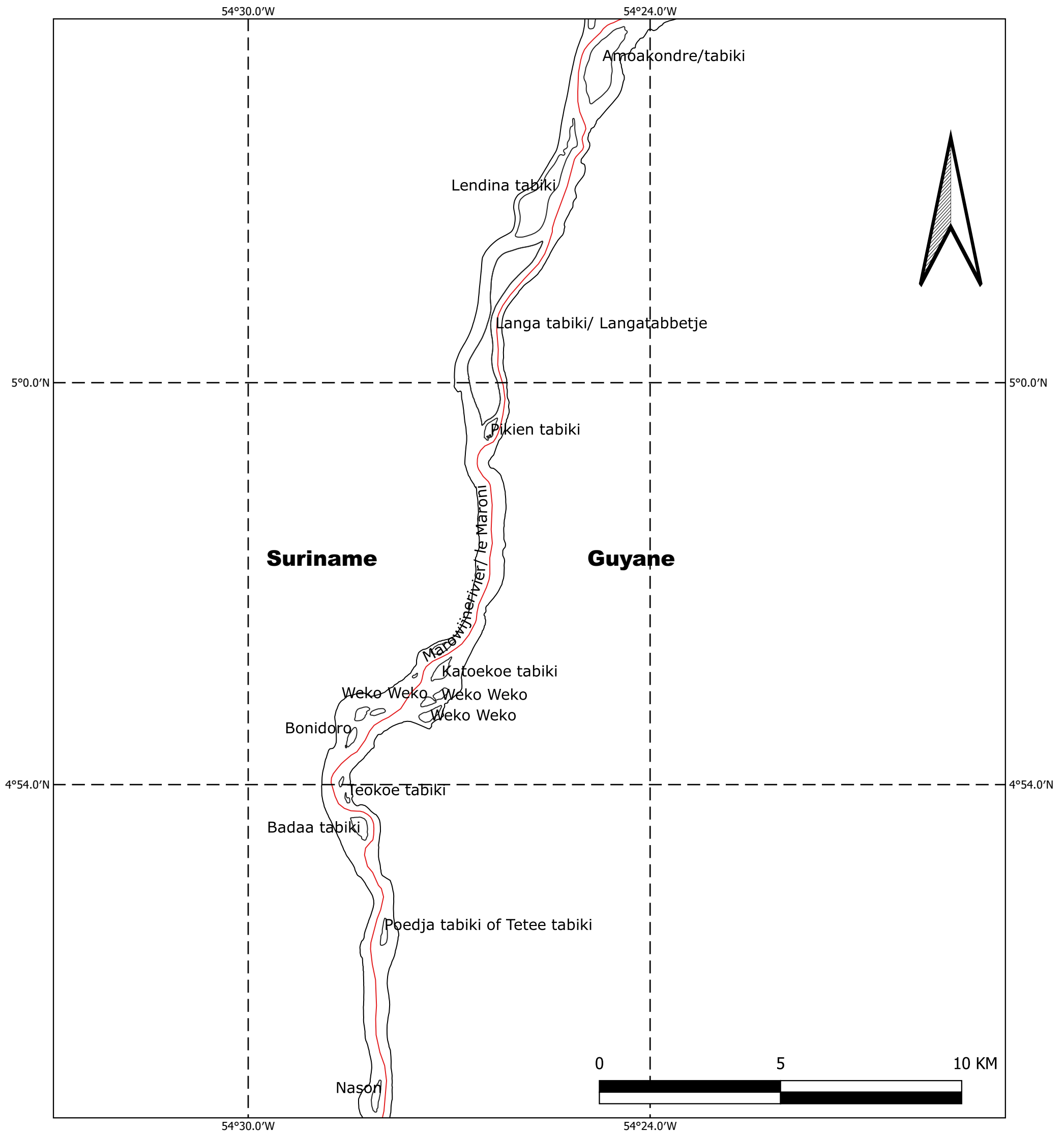
Remarque: Lors de l'établissement de la ligne de démarcation sur le terrain, la précision de l'instrument de mesure doit être prise en compte.



Bijlage 2 behorende bij het protocol, artikel 2 lid 3.

Kaart aantonende de gemeenschappelijke digitale grens tussen de Franse Republiek en de Republiek Suriname in de rivieren Marowijne en Lawa, zoals overeengekomen op 5 november 2020 tussen de technici van beide landen.

Annexe 2 du protocole, article 2, paragraphe 3.

Représentation de la frontière numérique commune entre la République française et la République du Suriname sur les rivières Maroni et Lawa, comme convenu le 5 novembre 2020 entre les techniciens des deux pays.



Legenda / Légende	
	Rivieroever/ bord de la rivière
	Grenslijn/ la frontière

DATUM: ITRF2000; epoch 2005

Noot: Bij het vaststellen van de grenslijn in het veld dient er rekening gehouden te worden met de nauwkeurigheid van het meetinstrument.

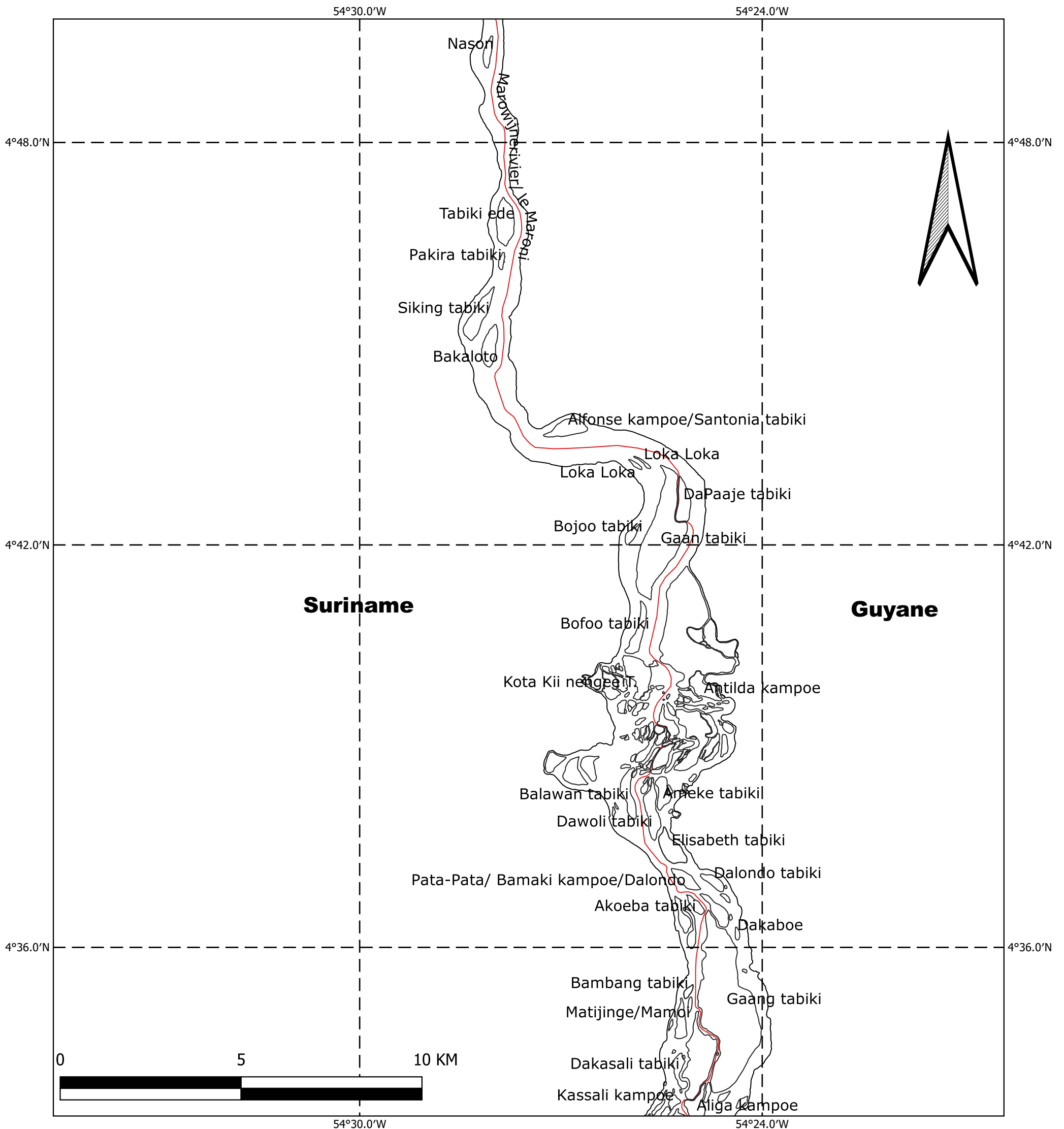
Remarque: Lors de l'établissement de la ligne de démarcation sur le terrain, la précision de l'instrument de mesure doit être prise en compte.

Bijlage 2 behorende bij het protocol, artikel 2 lid 3.

Kaart aantonende de gemeenschappelijke digitale grens tussen de Franse Republiek en de Republiek Suriname in de rivieren Marowijne en Lawa, zoals overeengekomen op 5 november 2020 tussen de technici van beide landen.

Annexe 2 du protocole, article 2, paragraphe 3.

Représentation de la frontière numérique commune entre la République française et la République du Suriname sur les rivières Maroni et Lawa, comme convenu le 5 novembre 2020 entre les techniciens des deux pays.



Legenda / Légende

- Rivieroever/ bord de la rivière
- Grenslijn/ la frontière

DATUM: ITRF2000; epoch 2005

Noot: Bij het vaststellen van de grenslijn in het veld dient er rekening gehouden te worden met de nauwkeurigheid van het meetinstrument.

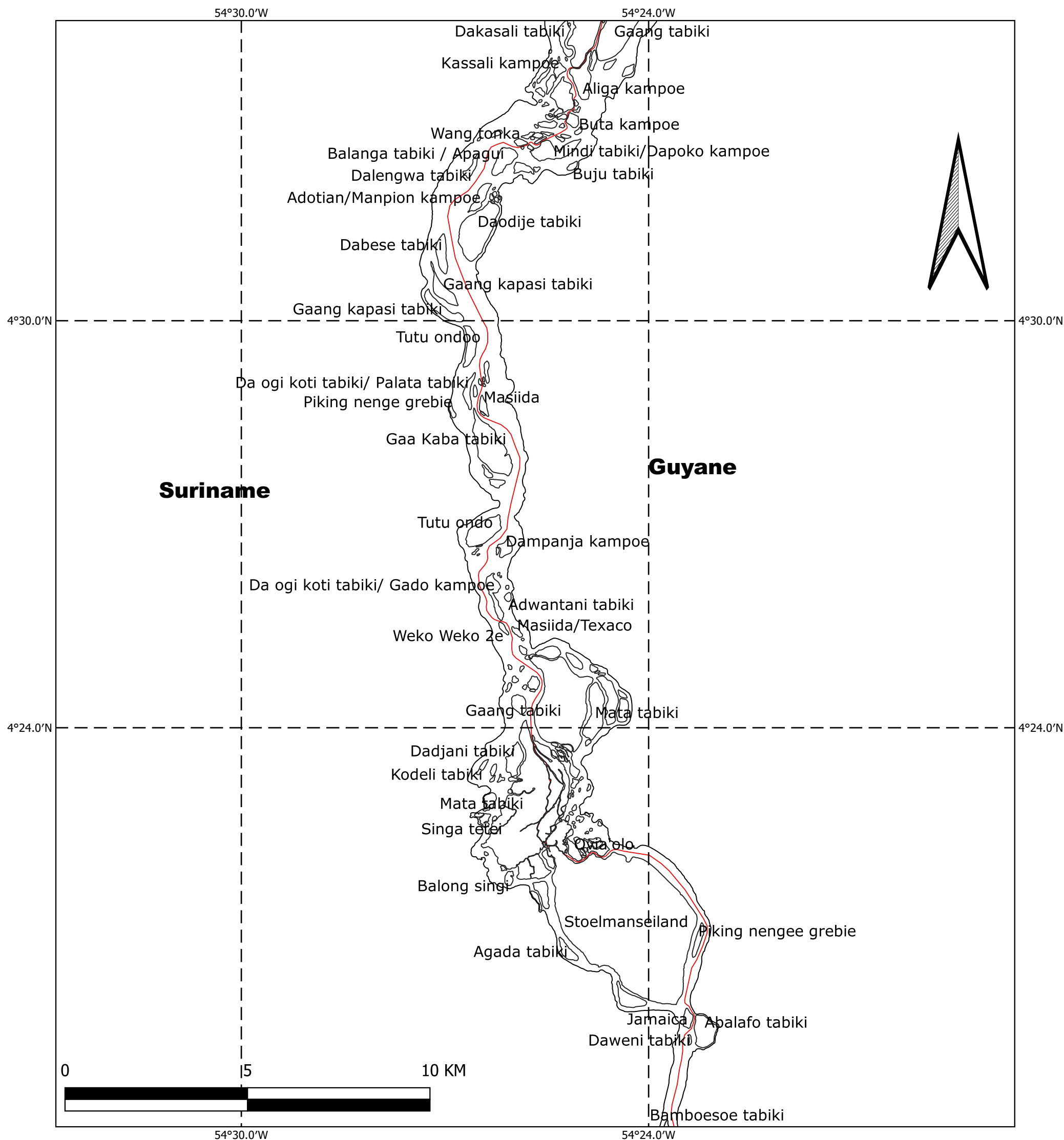
Remarque: Lors de l'établissement de la ligne de démarcation sur le terrain, la précision de l'instrument de mesure doit être prise en compte.

Bijlage 2 behorende bij het protocol, artikel 2 lid 3.

Kaart aantonende de gemeenschappelijke digitale grens tussen de Franse Republiek en de Republiek Suriname in de rivieren Marowijne en Lawa, zoals overeengekomen op 5 november 2020 tussen de technici van beide landen.

Annexe 2 du protocole, article 2, paragraphe 3.

Représentation de la frontière numérique commune entre la République française et la République du Suriname sur les rivières Maroni et Lawa, comme convenu le 5 novembre 2020 entre les techniciens des deux pays.



Legenda / Légende

—— Rivieroever/ bord de la rivière

—— Grenslijn/ la frontière

DATUM: ITRF2000; epoch 2005

Noot: Bij het vaststellen van de grenslijn in het veld dient er rekening gehouden te worden met de nauwkeurigheid van het meetinstrument.

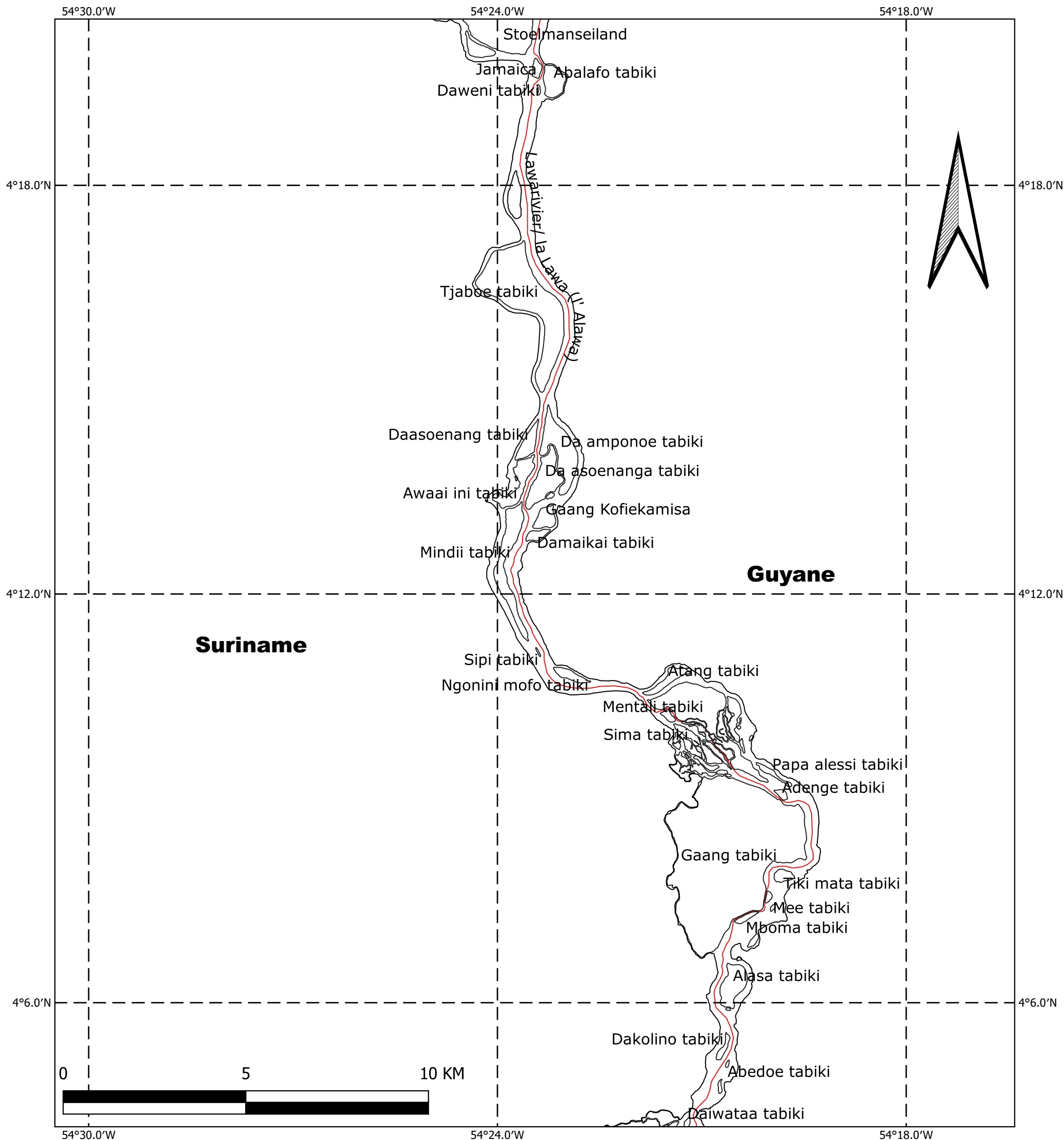
Remarque: Lors de l'établissement de la ligne de démarcation sur le terrain, la précision de l'instrument de mesure doit être prise en compte.

Bijlage 2 behorende bij het protocol, artikel 2 lid 3.

Kaart aantonende de gemeenschappelijke digitale grens tussen de Franse Republiek en de Republiek Suriname in de rivieren Marowijne en Lawa, zoals overeengekomen op 5 november 2020 tussen de technici van beide landen.

Annexe 2 du protocole, article 2, paragraphe 3.

Représentation de la frontière numérique commune entre la République française et la République du Suriname sur les rivières Maroni et Lawa, comme convenu le 5 novembre 2020 entre les techniciens des deux pays.



Legenda / Légende

- Rivieroever/ bord de la rivière
- Grenslijn/ la frontière

DATUM: ITRF2000; epoch 2005

Noot: Bij het vaststellen van de grenslijn in het veld dient er rekening gehouden te worden met de nauwkeurigheid van het meetinstrument.

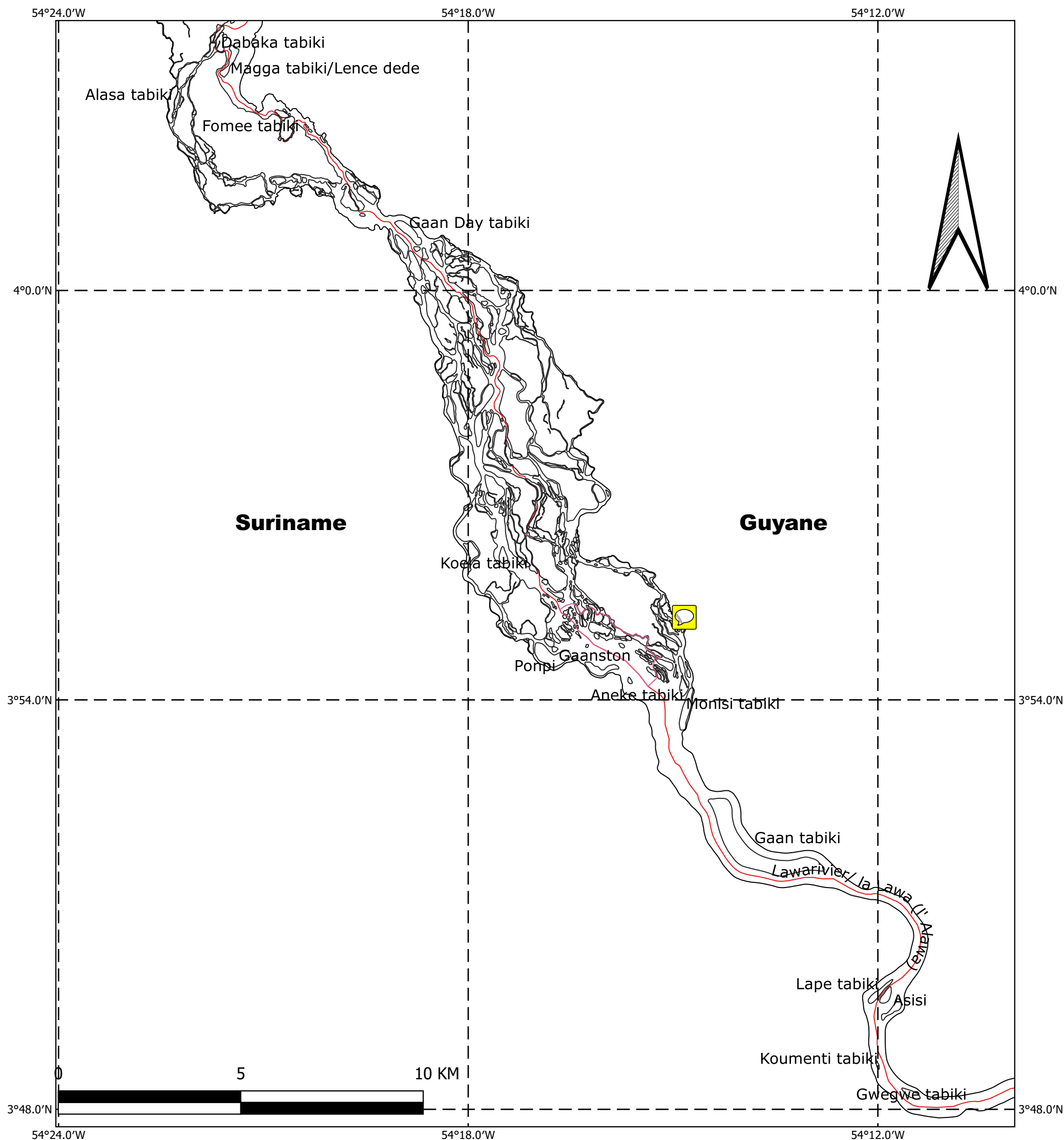
Remarque: Lors de l'établissement de la ligne de démarcation sur le terrain, la précision de l'instrument de mesure doit être prise en compte.



Bijlage 2 behorende bij het protocol, artikel 2 lid 3.

Kaart aantonende de gemeenschappelijke digitale grens tussen de Franse Republiek en de Republiek Suriname in de rivieren Marowijne en Lawa, zoals overeengekomen op 5 november 2020 tussen de technici van beide landen.

Annexe 2 du protocole, article 2, paragraphe 3.

Représentation de la frontière numérique commune entre la République française et la République du Suriname sur les rivières Maroni et Lawa, comme convenu le 5 novembre 2020 entre les techniciens des deux pays.



Legenda / Légende	
	Rivieroever/ bord de la rivière
	Grenslijn/ la frontière

DATUM: ITRF2000; epoch 2005

Noot: Bij het vaststellen van de grenslijn in het veld dient er rekening gehouden te worden met de nauwkeurigheid van het meetinstrument.

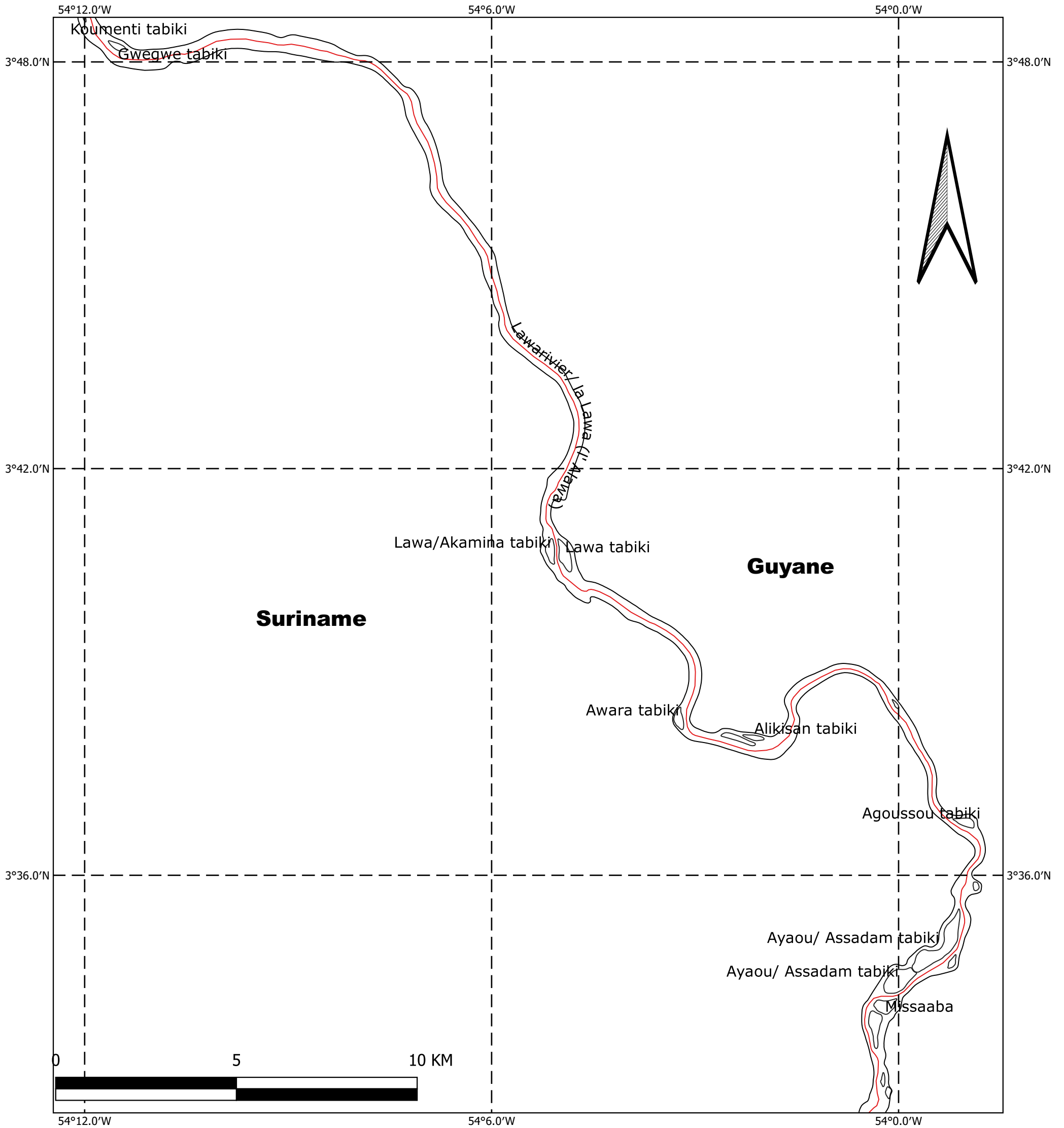
Remarque: Lors de l'établissement de la ligne de démarcation sur le terrain, la précision de l'instrument de mesure doit être prise en compte.

Bijlage 2 behorende bij het protocol, artikel 2 lid 3.

Kaart aantonende de gemeenschappelijke digitale grens tussen de Franse Republiek en de Republiek Suriname in de rivieren Marowijne en Lawa, zoals overeengekomen op 5 november 2020 tussen de technici van beide landen.

Annexe 2 du protocole, article 2, paragraphe 3.

Représentation de la frontière numérique commune entre la République française et la République du Suriname sur les rivières Maroni et Lawa, comme convenu le 5 novembre 2020 entre les techniciens des deux pays.



Legenda / Légende

- Rivieroever/ bord de la rivière
- Grenslijn/ la frontière

DATUM: ITRF2000; epoch 2005

Noot: Bij het vaststellen van de grenslijn in het veld dient er rekening gehouden te worden met de nauwkeurigheid van het meetinstrument.

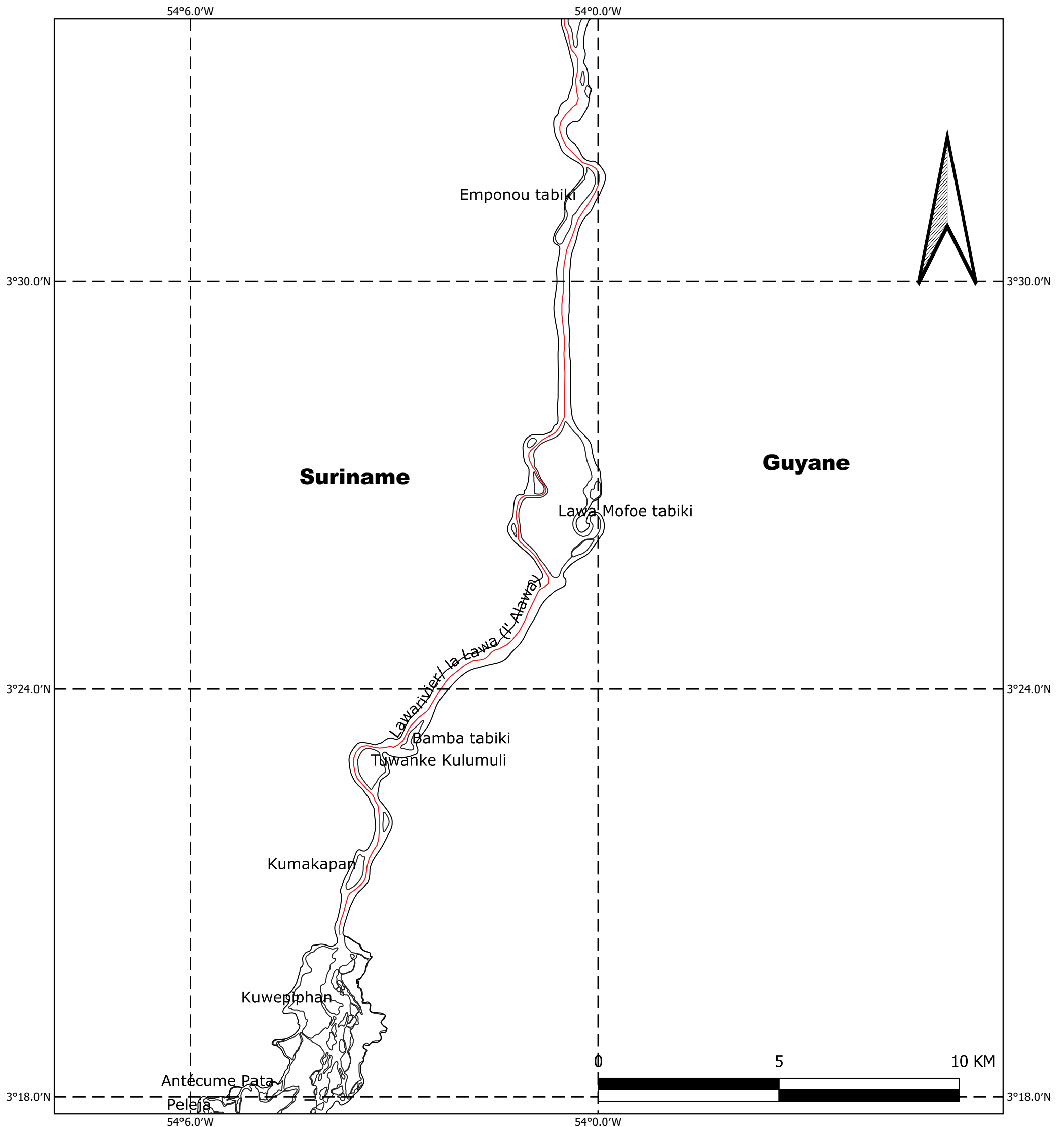
Remarque: Lors de l'établissement de la ligne de démarcation sur le terrain, la précision de l'instrument de mesure doit être prise en compte.

Bijlage 2 behorende bij het protocol, artikel 2 lid 3.

Kaart aantonende de gemeenschappelijke digitale grens tussen de Franse Republiek en de Republiek Suriname in de rivieren Marowijne en Lawa, zoals overeengekomen op 5 november 2020 tussen de technici van beide landen.

Annexe 2 du protocole, article 2, paragraphe 3.

Représentation de la frontière numérique commune entre la République française et la République du Suriname sur les rivières Maroni et Lawa, comme convenu le 5 novembre 2020 entre les techniciens des deux pays.



Legenda / Légende

- Rivieroever/ bord de la rivière
- Grenslijn/ la frontière

DATUM: ITRF2000; epoch 2005

Noot: Bij het vaststellen van de grenslijn in het veld dient er rekening gehouden te worden met de nauwkeurigheid van het meetinstrument.

Remarque: Lors de l'établissement de la ligne de démarcation sur le terrain, la précision de l'instrument de mesure doit être prise en compte.