

Divisions territoriales des pays du monde 2021

Commission nationale de toponymie (CNT du CNIG)

Afghanistan (1°)

1^{er} niveau : 34 provinces (*wilāyat* ولايت en dari [persan] et en pachto_romanisation BGN/PCGN, 2007)

Le 2^e niveau se compose de 421 districts (*wolaswalei* ولسوالۍ en pachto).

ISO	Nom en français	Nom local (dari [persan], pachto)	Nom en français	Nom local (dari [persan], pachto)	Commentaires
		Province		Capitale	Le <i>Littré</i> et le <i>Trésor de la Langue Française</i> n'emploient pas le mot <i>wilāyat</i> , mais celui venant du turc, vilayet. 2 langues officielles : le dari [persan] (pas de code) et le pachto (ps)
AF.BDS	Badakhchan (le)	(ps) <i>Badakhshān wilāyat</i> (-) <i>wilāyat Badakhshān</i>	Fayzabad	<i>Fayzābād</i>	فیض اباد
AF.BDG	Badghis (le)	(ps) <i>Bādghīs wilāyat</i> (-) <i>wilāyat Bādghīs</i>	Qal'a-ye Nao	<i>Qal'a-ye Naw</i>	قلعه نو
AF.BGL	Baghlan (la province de)	(ps) <i>Baghlān wilāyat</i> (-) <i>wilāyat Baghlān</i>	Pol-e Khomri	<i>Pol-e Khumrī</i>	پلخمری
AF.BAL	Balkh (la province de)	(ps) <i>Balkh wilāyat</i> (-) <i>wilāyat Balkh</i>	Mazar-e Chanif	<i>Mazār-e Sharīf</i>	مزار شریف
AF.BAM	Bamian (la province de)	(ps) <i>Bāmyān wilāyat</i> (-) <i>wilāyat Bāmyān</i>	Bamian	<i>Bāmyān</i>	بامیان
AF.DAY	Deykandi (la province de)	(ps) <i>Dāykundī wilāyat</i> (-) <i>wilāyat Dāykundī</i>	Nili	<i>Nīlī</i>	نیلی
AF.JOW	Djozdjan (le)	(ps) <i>Jowzjān wilāyat</i> (-) <i>wilāyat Jowzjān</i>	Cheberghan	<i>Sheberghān</i>	شبرغان
AF.FRA	Farah (la province de)	(ps) <i>Farāh wilāyat</i> (-) <i>wilāyat Farāh</i>	Farah	<i>Farāh</i>	فراه
AF.FYB	Faryab (le)	(ps) <i>Fāryāb wilāyat</i> (-) <i>wilāyat Fāryāb</i>	Maïmana	<i>Maymanah</i>	میمنه

AF.GHA	Ghazni (la province de)	(ps) <i>Ghaznī wilāyat</i> (-) <i>wilāyat Ghaznī</i>	غزني ولايت ولايت غزني	Ghazni	(ps) <i>Ghaznī</i> (-) <i>Ghaznī</i>	غزني غزني	
AF.GHO	Ghor (le)	(ps) <i>Ghōr wilāyat</i> (-) <i>wilāyat Ghōr</i>	غور ولايت ولايت غور	Tchaghtcharan	<i>Chaghcharān</i> <i>Fīrozkoḥ</i>	چغچران فیروزکوه	Variante du chef-lieu : Firozkoh
AF.HEL	Helmand (le)	(ps) <i>Helmand wilāyat</i> (-) <i>wilāyat Helmand</i>	هلمند ولايت ولايت هلمند	Lachkargah	(ps) <i>Lashkargāh</i> (-) <i>Lashkargāh</i>	لشکرگاه لشکرگاه	
AF.HER	Hérat (la province de)	(ps) <i>Herāt wilāyat</i> (-) <i>wilāyat Herāt</i>	هرات ولايت ولايت هرات	Hérat	<i>Herāt</i>	هرات	
AF.KAB	Kaboul (la province de)	(ps) <i>Kābul wilāyat</i> (-) <i>wilāyat Kābol</i>	کابل ولايت ولايت کابل	Kaboul	(ps) <i>Kābul</i> (-) <i>Kābol</i>	کابل کابل	
AF.KAN	Kandahar (la province de)	(ps) <i>Kandahār wilāyat</i> (-) <i>wilāyat Qandahār</i>	کندهار ولايت ولايت قندهار	Kandahar	(ps) <i>Kandahār</i> (-) <i>Qandahār</i>	کندهار قندهار	
AF.KAP	Kapissa (le)	(ps) <i>Kāpīsā wilāyat</i> (-) <i>wilāyat Kāpīsā</i>	کاپیسا ولايت پت ولا کاپیسا	Mahmoud-e Raqi	<i>Mahmūd-e Rāqī</i>	محمود راقی	
AF.KHO	Khost (la province de)	(ps) <i>Khōst wilāyat</i> (-) <i>wilāyat Khōst</i>	خوست ولايت ولايت خوست	Khost	<i>Khōst</i>	خوست	
AF.KNR	Konar (le)	(ps) <i>Kunar wilāyat</i> (-) <i>wilāyat Konar</i>	کونړ ولايت ولايت کونړ	Assadabad	<i>Asadābād</i>	اسداباد	
AF.KDZ	Kondoz (la province de)	(ps) <i>Kundūz wilāyat</i> (-) <i>wilāyat Qondūz</i>	کندوز ولايت ولايت قندوز	Kondoz	(ps) <i>Kundūz</i> (-) <i>Qondūz</i>	کندوز قندوز	
AF.LAG	Laghman (le)	(ps) <i>Laghmān wilāyat</i> (-) <i>wilāyat Laghmān</i>	لغمان ولايت ولايت لغمان	Mehtarlam	<i>Mehtarlām</i>	مهترلام	
AF.LOG	Logar (le)	(ps) <i>Lōgar wilāyat</i> (-) <i>wilāyat Lōgar</i>	لوگر ولايت ولايت لوگر	Pol-e 'Alam	<i>Pol-e 'Alam</i>	پل علم	
AF.NAN	Nangrahar (le)	(ps) <i>Nangarhār wilāyat</i> (-) <i>wilāyat Nangarhār</i>	ننگرهار ولايت ولايت ننگرهار	Djalalabad	<i>Jalālābād</i>	جلال اباد	
AF.NIM	Nimroz (le)	(ps) <i>Nimrōz wilāyat</i> (-) <i>wilāyat Nimrōz</i>	نيمروز ولايت ولايت نيمروز	Zarandj	<i>Zaranj</i>	زرنج	
AF.NUR	Nourestan (le)	(ps) <i>Nūristān wilāyat</i> (-) <i>wilāyat Nūristān</i>	نورستان ولايت ولايت نورستان	Parun	<i>Pārūn</i>	پارون	
AF.URU	Orouzgan (l')	(ps) <i>Urūzgān wilāyat</i> (-) <i>wilāyat Urūzgān</i>	اروزگان ولايت ولايت اروزگان	Tarin Kot, ou Tarinkot	<i>Tarīnkowt</i>	تارينکوت	

AF.PIA	Paktia (le)	(ps) <i>Paktiyā wilāyat</i> (-) <i>wilāyat Paktiyā</i>	پکتیا ولایت ولایت پکتیا	Gardez	(ps) <i>Gardēz</i> (-) <i>Gardēz</i>	گردیز گردیز	
AF.PKA	Paktika (le)	(ps) <i>Paktikā wilāyat</i> (-) <i>wilāyat Paktikā</i>	پکتیکا ولایت ولایت پکتیکا	Charan	(ps) <i>Sharanah</i> (-) <i>Sharanah</i>	شرنه شرنه	
AF.PAN	Pandjchir (le)	(ps) <i>Panjshayr wilāyat</i> (-) <i>wilāyat Panjshayr</i>	پنجشیر ولایت ولایت پنجشیر	Bazarak	<i>Bāzarak</i>	بزاراک	
AF.PAR	Parwan (le)	(ps) <i>Parwān wilāyat</i> (-) <i>wilāyat Parwān</i>	پروان ولایت ولایت پروان	Tchanikar	<i>Chārikār</i>	چاریکار	
AF.SAM	Samangan (le)	(ps) <i>Samangān wilāyat</i> (-) <i>wilāyat Samangān</i>	سمنگان ولایت ولایت سمنگان	Samangan (Aibak)	(ps) <i>Samangān</i> (-) <i>Samangān</i>	سمنگان سمنگان	
AF.SAR	Sar-e Pol (la province de)	(ps) <i>Sar-e Pul wilāyat</i> (-) <i>wilāyat Sar-e Pol</i>	سرپل ولایت ولایت سرپل	Sar-e Pol	(ps) <i>Sar-e Pul</i> (-) <i>Sar-e Pol</i>	سرپل سرپل	
AF.TAK	Takhar (le)	(ps) <i>Takhār wilāyat</i> (-) <i>wilāyat Takhār</i>	تخار ولایت ولایت تخار	Taloqan	(ps) <i>Tāluqān</i> (-) <i>Tāloqān</i>	تالقان تالقان	
AF.WAR	Wardak (le)	(ps) <i>Wardak wilāyat</i> (-) <i>wilāyat Wardak</i>	وردگ ولایت ولایت وردگ	MaïdanChahr	(ps) <i>Maydānshār</i> (-) <i>Maydān Shahr</i>	میدان شهر میدان شهر	
AF.ZAB	Zabol (le)	(ps) <i>Zābul wilāyat</i> (-) <i>wilāyat Zābol</i>	زابل ولایت ولایت زابل	Qalat	<i>Qalāt</i>	قلات	

Afrique du Sud (1°)

1^{er} niveau : 9 provinces (*provinces* en anglais, *provinsies* en afrikaans)

Le 2^e niveau se compose de 2 types : 44 districts et 8 municipalités.

ISO	Nom en français	Nom local (anglais, autre langue)	Nom en français	Nom local (anglais, autre langue)	Commentaires
		Province		Capitale	Nom local : en anglais (en) et dans la langue la plus parlée dans la province
ZA.NC	Cap-Nord (le)	(en) Northern Cape Province (afrikaans) Provinsie Noord-Kaap	Kimberley	(en) Kimberley (afrikaans) Kimberley	
ZA.WC	Cap occidental (le)	(en) Western Cape Province (afrikaans) Provinsie Wes-Kaap	Le Cap	(en) Cape Town (afrikaans) Kaapstad	
ZA.EC	Cap oriental (le)	(en) Eastern Cape Province (xhosa) iPhondo yaMpuma-Koloni	Bisho	(en) Bisho (xhosa) iBhisho	Ancienne forme du nom de la capitale : Bisho
ZA.FS	État libre (1°)	(en) Free State Province (sotho) Provense ya Freistata	Bloemfontein	(en) Bloemfontein (sotho) Mangaung	

ZA.GT	Gauteng (le)	(en) Gauteng Province (zoulou) iSifundazwe yaGauteng	Johannesbourg	(en) Johannesburg (zoulou) iGoli, <i>ou</i> eGoli	
ZA.NL	KwaZoulou-Natal (le)	(en) KwaZulu-Natal Province (zoulou) iSifundazwe yaKwaZulu-Natali	Pietermaritzburg	(en) Pietermaritzburg (zoulou) umGungundlovu	Surnom de la capitale : Maritzburg
ZA.NP	Limpopo (le)	(en) Limpopo Province (sotho) Provense ya Limpopo	Pietersburg	(en) Pietersburg (sotho) Polokwane	Ancien nom de la capitale : Polokwane
ZA.MP	Mpumalanga (le)	(en) Mpumalanga Province (swazi) iSifundzeni yeMpumalanga	Mbombela	(en) Mbombela	
ZA.NW	Nord-Ouest (le)	(en) North West Province (tswana) Porofense ya Bokone Bophirima	Mahikeng	(en) Mahikeng (tswana) Mahikeng	Ancien nom de la capitale : Mafikeng

Albanie (1')

1^{er} niveau : 12 préfectures, ou comtés (*qarqe* en albanais)

Le 2^e niveau se compose de 61 municipalités (*bashki*)

ISO	Nom en français	Nom local (albanais)	Nom en français	Nom local (albanais)	Commentaires
	Préfecture, ou comté		Capitale		Nom local : conformément à l'usage administratif actuel, la forme indéterminée a été retenue comme forme de référence pour les capitales.
AL.01	Berat (le comté de)	Qarku i Beratit	Berat	Berat	Forme déterminée : Berati
AL.09	Dibër (le comté de)	Qarku i Dibrës	Peshkopi	Peshkopi	Forme déterminée : Dibra Variante indéterminée : Dibrë Variante ancienne : Peshkopija Forme déterminée : Peshkopia Variante : Peshkopië
AL.02	Durrës (le comté de)	Qarku i Durrësit	Durrës	Durrës	Forme déterminée : Durrësi Anciennement : Épidamne
AL.03	Elbasan (le comté d')	Qarku i Elbasanit	Elbasan	Elbasan	Forme déterminée : Elbasani Variante ancienne : El Bassan
AL.04	Fier (le comté de)	Qarku i Fierit	Fier	Fier	Forme déterminée : Fieri

AL.05	Gjirokastrër (le comté de)	Qarku i Gjirokastrës	Gjirokastrër	Gjirokastrër	Forme déterminée : Gjirokastra Variante ancienne : Argyrokaastro
AL.06	Korçë (le comté de)	Qarku i Korçës	Korçë	Korçë	Forme déterminée : Korça
AL.07	Kukës (le comté de)	Qarku i Kukësit	Kukës	Kukës	Forme déterminée : Kukësi Variantes : Kuks, Kuksi
AL.08	Lezhë (le comté de)	Qarku i Lezhës	Lezhë	Lezhë	Forme déterminée : Lezha Variante : Lesh
AL.10	Shkodër (le comté de)	Qarku i Shkodrës	Shkodër	Shkodër	Forme déterminée : Shkodra Variantes anciennes : Shkodar, Scutari
AL.11	Tirana (le comté de)	Qarku i Tiranës	Tirana	Tiranë	Forme déterminée : Tirana
AL.12	Vlorë (le comté de)	Qarku i Vlorës	Vlorë	Vlorë	Forme déterminée : Vlora Variantes : Vlonë, Vlona

Algérie (1°)

1^{er} niveau : 58 collectivités territoriales, ou provinces (*wilāyāt* ولايات en arabe)

Le 2^e niveau se compose de 553 districts ou cercles (*duwā'ir* دوائر) et le 3^e niveau de 1 541 communes (*baladiyāt* بلديات).

ISO	Nom en français	Nom local (arabe)	Nom en français	Nom local (arabe)	Commentaires
	Collectivité territoriale		Chef-lieu		Pas de romanisation. Tous les noms sont les noms conventionnels officiels selon la loi n° 19-12 du 11 décembre 2019, relative à l'organisation territoriale.
DZ.01	Adrar (la wilaya d')	Wilaya d'Adrar	Adrar	Adrar	
DZ.44	Aïn Defla (la wilaya d')	Wilaya d'Aïn Defla	Aïn Defla	Aïn Defla	
DZ.46	Aïn Témouchent (la wilaya d')	Wilaya d'Aïn Témouchent	Aïn Témouchent	Aïn Témouchent	
DZ.16	Alger (la wilaya d')	Wilaya d'Alger	Alger	Alger	Nom du chef-lieu en arabe : <i>El Djezaïr / Al Jazā'ir</i> En berbère : <i>Dzayer</i>

DZ.23	Annaba (la wilaya d')	Wilaya d'Annaba	Annaba	Annaba	
DZ.05	Batna (la wilaya de)	Wilaya de Batna	Batna	Batna	
DZ.08	Béchar (la wilaya de)	Wilaya de Béchar	Béchar	Béchar	
DZ.06	Béjaïa (la wilaya de)	Wilaya de Béjaïa	Béjaïa	Béjaïa	
DZ.53	Béni Abbès (la wilaya de)	Wilaya de Béni Abbès	Béni Abbès	Béni Abbès	
DZ.07	Biskra (la wilaya de)	Wilaya de Biskra	Biskra	Biskra	
DZ.09	Blida (la wilaya de)	Wilaya de Blida	Blida	Blida	
DZ.52	Bordj Badji Mokhtar (la wilaya de)	Wilaya de Bordj Badji Mokhtar	Bordj Badji Mokhtar	Bordj Badji Mokhtar	
DZ.34	Bordj Bou Arréridj (la wilaya de)	Wilaya de Bordj Bou Arréridj	Bordj Bou Arréridj	Bordj Bou Arréridj	
DZ.10	Bouira (la wilaya de)	Wilaya de Bouira	Bouira	Bouira	
DZ.35	Boumerdès (la wilaya de)	Wilaya de Boumerdès	Boumerdès	Boumerdès	
DZ.02	Chlef (la wilaya de)	Wilaya de Chlef	Chlef	Chlef	
DZ.25	Constantine (la collectivité territoriale de)	Wilaya de Constantine	Constantine	Constantine	
DZ.56	Djanet (la wilaya de)	Wilaya de Djanet	Djanet	Djanet	
DZ.17	Djelfa (la wilaya de)	Wilaya de Djelfa	Djelfa	Djelfa	
DZ.18	Djidjel (la wilaya de)	Wilaya de Jijel	Djidjel	Jijel	
DZ.32	El Bayadh (la wilaya d')	Wilaya d'El Bayadh	El Bayadh	El Bayadh	
DZ.50	El Menia (la wilaya d')	Wilaya d'El Meniaâ	El Menia	El Meniaâ	Anciennement El Goléa
DZ.49	El Mghaïr (la wilaya d')	Wilaya d'El M'Ghair	El Mghaïr	El M'Ghair	Variante officielle : El Megaier
DZ.39	El Oued (la wilaya d')	Wilaya d'El Oued	El Oued	El Oued	
DZ.36	El Tarf (la wilaya d')	Wilaya d'El Tarf	El Tarf	El Tarf	
DZ.47	Ghardaïa (la wilaya de)	Wilaya de Ghardaïa	Ghardaïa	Ghardaïa	
DZ.24	Guelma (la wilaya de)	Wilaya de Guelma	Guelma	Guelma	
DZ.33	Illizi (la wilaya d')	Wilaya d'Illizi	Illizi	Illizi	
DZ.58	In Guezzam (la wilaya d')	Wilaya d'In Guezzam	In Guezzam	In Guezzam	
DZ.57	In Salah (la wilaya d')	Wilaya d'In Salah	In Salah	In Salah	
DZ.40	Khenchela (la wilaya de)	Wilaya de Khenchela	Khenchela	Khenchela	
DZ.03	Laghouat (la wilaya de)	Wilaya de Laghouat	Laghouat	Laghouat	
DZ.29	Mascara (la wilaya de)	Wilaya de Mascara	Mascara	Mascara	
DZ.26	Médéa (la wilaya de)	Wilaya de Médéa	Médéa	Médéa	

DZ.43	Mila (la wilaya de)	Wilaya de Mila	Mila	Mila	
DZ.27	Mostaganem (la wilaya de)	Wilaya de Mostaganem	Mostaganem	Mostaganem	
DZ.28	Msila (la wilaya de)	Wilaya de M'Sila	Msila	M'Sila	
DZ.45	Naâma (la wilaya de)	Wilaya de Naâma	Naâma	Naâma	
DZ.31	Oran (la wilaya d')	Wilaya d'Oran	Oran	Oran	
DZ.30	Ouargla (la wilaya de)	Wilaya de Ouargla	Ouargla	Ouargla	La préposition n'est pas contractée. Ancien nom officiel : Wargla En berbère : Wargren
DZ.51	Ouled Djellal (la wilaya d')	Wilaya d'Ouled Djellal	Ouled Djellal	Ouled Djellal	
DZ.04	Oum el Bouaghi (la wilaya d')	Wilaya d'Oum El Bouaghi	Oum el Bouaghi	Oum El Bouaghi	Macomades à l'époque numide.
DZ.48	Relizane (la wilaya de)	Wilaya de Relizane	Relizane	Relizane	
DZ.20	Saïda (la wilaya de)	Wilaya de Saïda	Saïda	Saïda	
DZ.19	Sétif (la wilaya de)	Wilaya de Sétif	Sétif	Sétif	
DZ.22	Sidi Bel Abbès (la wilaya de)	Wilaya de Sidi Bel Abbès	Sidi Bel Abbès	Sidi Bel Abbès	
DZ.21	Skikda (la wilaya de)	Wilaya de Skikda	Skikda	Skikda	
DZ.41	Souk Ahras (la wilaya de)	Wilaya de Souk Ahras	Souk Ahras	Souk Ahras	
DZ.11	Tamanrasset (la wilaya de)	Wilaya de Tamenghasset	Tamanrasset	Tamenghasset	
DZ.12	Tébessa (la wilaya de)	Wilaya de Tébéssa	Tébessa	Tébessa	
DZ.14	Tiaret (la wilaya de)	Wilaya de Tiaret	Tiaret	Tiaret	
DZ.54	Timimoun (la wilaya de)	Wilaya de Timimoun	Timimoun	Timimoun	
DZ.37	Tindouf (la wilaya de)	Wilaya de Tindouf	Tindouf	Tindouf	
DZ.42	Tipaza (la wilaya de)	Wilaya de Tipaza	Tipaza	Tipaza	
DZ.38	Tissemsilt (la wilaya de)	Wilaya de Tissemsilt	Tissemsilt	Tissemsilt	
DZ.15	Tizi Ouzou (la wilaya de)	Wilaya de Tizi Ouzou	Tizi Ouzou	Tizi Ouzou	
DZ.13	Tlemcen (la wilaya de)	Wilaya de Tlemcen	Tlemcen	Tlemcen	
DZ.55	Touggourt (la wilaya de)	Wilaya de Touggourt	Touggourt	Touggourt	

Allemagne (l')

1^{er} et 2^e niveaux : 16 États fédérés (*Länder* en allemand) et 22 districts gouvernementaux (*Regierungsbezirke*)

Le 3^e niveau se compose de plus de 400 arrondissements (*Landkreise* et *Kreise*) et le 4^e niveau de 10 795 municipalités (*Gemeinden*).

ISO	Nom en français	Nom local (allemand)	Nom en français	Nom local (allemand)	Commentaires
-----	-----------------	----------------------	-----------------	----------------------	--------------

	Land et district gouvernemental		Capitale et chef-lieu		
DE.BW	Bade-Wurtemberg (le) Carlsruhe (le district de) Fribourg-en-Brigau (le district de) Stuttgart (le district de) Tübingen (le district de)	Land Baden-Württemberg Karlsruhe Freiburg im Breisgau Stuttgart Tübingen	Stuttgart Carlsruhe Fribourg-en-Brigau Stuttgart Tübingen	Stuttgart Karlsruhe Freiburg im Breisgau Stuttgart Tübingen	Y compris l'enclave de <i>Büsingen am Hochrhein</i> située en Suisse.
DE.BY	Bavière (la) Basse-Bavière (la) Haute-Bavière (la) Basse-Franconie (la) Haute-Franconie (la) Moyenne-Franconie (la) Haut-Palatinat (le) Souabe (la)	Freistaat Bayern Niederbayern Oberbayern Unterfranken Oberfranken Mittelfranken Oberpfalz Schwaben	Munich Landshut Munich Wurtzbourg Bayreuth Ansbach Ratisbonne Augsbourg	München Landshut München Würzburg Bayreuth Ansbach Regensburg Augsburg	Nom officiel : État libre de Bavière <i>Freistaat Bayern</i> Variante : Niederfranken Variante : Anspach
DE.BE	Berlin (le Land de)	Land Berlin	Berlin	Berlin	Ville-État <i>Stadtstaat</i>
DE.BB	Brandebourg (le)	Land Brandenburg	Potsdam	Potsdam	
DE.HB	Brême (le Land de)	Freie Hansestadt Bremen	Brême	Bremen	Ville-État <i>Stadtstaat</i> Nom officiel : Ville hanséatique libre de Brême <i>Freie Hansestadt Bremen</i>
DE.HH	Hambourg (le Land de)	Freie und Hansestadt Hamburg	Hambourg	Hamburg	Ville-État <i>Stadtstaat</i> Nom officiel : Ville libre et hanséatique de Hambourg <i>Freie und Hansestadt Hamburg</i>
DE.HE	Hesse (la) Cassel (le district de) Darmstadt (le district de) Giessen (le district de)	Land Hessen Kassel Darmstadt Giessen	Wiesbaden Cassel Darmstadt Giessen	Wiesbaden Kassel Darmstadt Giessen	
DE.MV	Mecklembourg-Poméranie-Occidentale (le)	Land Mecklenburg-Vorpommern	Schwerin	Schwerin	
DE.NW	Rhénanie-du-Nord-Westphalie (la) Arnsberg (le district d')	Land Nordrhein-Westfalen Arnsberg	Düsseldorf Arnsberg	Düsseldorf Arnsberg	En bas allemand : Noordrhien-Westfalen. En abrégé NRW

	Cologne (le district de) Detmold (le district de) Düsseldorf (le district de) Munster (le district de)	Köln Detmold Düsseldorf Münster	Cologne Detmold Düsseldorf Munster	Köln Detmold Düsseldorf Münster	
DE.RP	Rhénanie-Palatinat (la)	Land Rheinland-Pfalz	Mayence	Mainz	Les districts gouvernementaux ont été supprimés en Rhénanie-Palatinat (à compter de 2000).
DE.SL	Sarre (la)	Saarland (das)	Sarrebruck	Saarbrücken	
DE.SN	Saxe (la) Chemnitz (le district de) Dresde (le district de) Leipzig (le district de)	Freistaat Sachsen Chemnitz Dresden Leipzig	Dresde Chemnitz Dresde Leipzig	Dresden Chemnitz Dresden Leipzig	
DE.ST	Saxe-Anhalt (la)	Land Sachsen-Anhalt	Magdebourg	Magdeburg	Les districts gouvernementaux ont été supprimés en Saxe-Anhalt (à compter de 2004).
DE.NI	Basse-Saxe (la)	Land Niedersachsen	Hanovre	Hannover	Les districts gouvernementaux ont été supprimés en Basse-Saxe (à compter de 2005).
DE.SH	Schleswig-Holstein (le)	Land Schleswig-Holstein	Kiel	Kiel	Variante ancienne : le Sleswig-Holstein
DE.TH	Thuringe (la)	Freistaat Thüringen	Erfurt	Erfurt	

Andorre (l')

1^{er} niveau : 7 paroisses (*parròquies* en catalan).

Usuellement, Encamp, Canillo, La Massana et Ordino sont appelées paroisses hautes (*parròquies altes*) ; parfois les autres, paroisses basses (*parròquies baixes*), ainsi qu'Andorre et Escaldes-Engordany paroisses centrales (*parròquies centrals*).

ISO	Nom en français	Nom local (catalan)	Nom en français	Nom local (catalan)	Commentaires
	Paroisse		Chef-lieu		
AD.07	Andorre (la paroisse d')	Parròquia d'Andorra	Andorre-la-Vieille	Andorra la Vella	En espagnol : Andorra la Vieja
AD.02	Canillo (la paroisse de)	Parròquia de Canillo	Canillo	Canillo	
AD.03	Encamp (la paroisse d')	Parròquia d'Encamp	Encamp	Encamp	
AD.08	Escaldes-Engordany (la paroisse d')	Parròquia d'Escaldes-Engordany	Escaldes-Engordany	Escaldes-Engordany	Paroisse créée en 1978. Autrefois, Les Escaldes.

AD.04	La Massana (la paroisse de)	Parròquia de La Massana	La Massana	La Massana	
AD.05	Ordino (la paroisse d')	Parròquia d'Ordino	Ordino	Ordino	
AD.06	Sant Julià de Lòria (la paroisse de)	Parròquia de Sant Julià de Lòria	Sant Julià de Lòria	Sant Julià de Lòria	En espagnol : Sant-Julián de Loria

Angola (1°)

1^{er} niveau : 18 provinces (*províncias* en portugais)

Le 2^e niveau se compose de 163 municipalités (*municípios*) qui se divisent en 618 communes (*comunas*).

ISO	Nom en français	Nom local (portugais)	Nom en français	Nom local (portugais)	Commentaires
	Province		Chef-lieu		
AO.BGO	Bengo (le)	Bengo (província do)	Caxito	Caxito	
AO.BGU	Benguela (la province de)	Benguela (província de)	Benguela	Benguela	
AO.BIE	Bié (la province de)	Bié (província do)	Kuito	Kuito	
AO.CAB	Cabinda (la province de)	Cabinda (província de)	Cabinda	Cabinda	Située sur la côte de l'océan Atlantique et enclavée dans la RDC.
AO.CCU	Cuando-Cubango (le)	Cuando-Cubango (província do)	Menongue	Menongue	Variante : Kuando Kubango, ou Kwando-Okavango Autrefois, Menongue se nommait Serpa Pinto.
AO.CNO	Cuanza-Nord (le)	Cuanza-Norte (província de)	Ndalatando	N'dalatando	Variante : Kuanza Norte. Autrefois, N'dalatando se nommait Vila Salazar.
AO.CUS	Cuanza-Sud (le)	Cuanza-Sul (província de)	Sumbe	Sumbe	Variante : Kuanza Sul. Autrefois, Sumbe se nommait Novo Redondo.
AO.CNN	Cunene (le)	Cunene (província do)	Ondjiva	Ondjiva	Autrefois, Ondjiva se nommait Vila Pereira d'Eça.
AO.HUA	Huambo (la province de)	Huambo (província do)	Huambo	Huambo	
AO.HUI	Huíla (la province de)	Huíla (província da)	Lubango	Lubango	Autrefois, Lubango se nommait Sá da Bandeira.
AO.LUA	Luanda (la province de)	Luanda (província de)	Luanda	Luanda	
AO.LNO	Lunda-Nord (la)	Lunda-Norte (província da)	Dundo	Dundo	Variante du nom du chef-lieu :

					Dundo-Chitato
AO.LSU	Lunda-Sud (la)	Lunda-Sul (província da)	Saurimo	Saurimo	Autrefois, Saurimo se nommait Henrique de Carvalho.
AO.MAL	Malange (la province de)	Malanje (província de)	Malange	Malanje	
AO.MOX	Moxico (la province de)	Moxico (província do)	Luená	Luená	En bantou : Moshiko Autrefois, Luena se nommait Luso.
AO.NAM	Namibe (la province de)	Namibe (província do)	Moçâmedes	Moçâmedes	La ville se nommait Namibe jusqu'en 2016, où elle a pris l'ancien nom de la province.
AO.UIG	Uíge (la province d')	Uíge (província de)	Uíge	Uíge	
AO.ZAI	Zaïre (le)	Zaire (província do)	Mbanza Kongo	M'Banza Kongo	

Antigua-et-Barbuda

1^{er} niveau de 2 types : 6 paroisses (*parishes* en anglais) et 2 dépendances (*dependencies*)

ISO	Nom en français	Nom local (anglais)	Nom en français	Nom local (anglais)	Commentaires
	Paroisse		Chef-lieu		
AG.05	Sainte-Marie (la paroisse de)	Saint Mary Parish	Bolans	Bolans	
AG.03	Saint-Georges (la paroisse de)	Saint George Parish	Piggotts	Piggotts	Piggotts est aussi connu sous le nom de <i>St Mark's Village</i> .
AG.04	Saint-Jean (la paroisse de)	Saint John Parish	Saint John's	Saint John's	
AG.06	Saint-Paul (la paroisse de)	Saint Paul Parish	Falmouth	Falmouth	
AG.08	Saint-Philippe (la paroisse de)	Saint Philip Parish	Freetown	Freetown	
AG.07	Saint-Pierre (la paroisse de)	Saint Peter Parish	Parham Town	Parham Town	Parham Town est souvent abrégé en <i>Parham</i> .
	Dépendance		Chef-lieu		
AG.10	Barbuda	Barbuda	Codrington	Codrington	Village inhabité depuis 2017.
AG.11	Redonda	Redonda	(pas de chef-lieu)		Île volcanique inhabitée.

Arabie saoudite (I')

1^{er} niveau : 13 provinces, ou émirats de régions (*imārāt manāfiq* إمارات مناطق en arabe_romanisation BGN/PCGN, 1956)

Le 2^e niveau se compose de 136 gouvernorats (*muḥāfazāt* محافظات).

ISO	Nom en français	Nom local (arabe)		Nom en français	Nom local (arabe)		Commentaires
		Province, ou émirat de région			Capitale		
SA.11	Al Bahah	<i>Minṭaqah al Bāḥah</i>	منطقة الباحة	Al Bahah	<i>Al Bāḥah</i>	الباحة	
SA.12	Al Jawf	<i>Al Jawf</i>	الجوف	Sakaka	<i>Sakākā</i>	سكاكا	
SA.05	Al Qasim	<i>Al Qaṣīm</i>	القصيم	Bouraida	<i>Buraydah</i>	بريدة	
SA.14	Assir (I')	<i>'Asīr</i>	عسير	Abha	<i>Abhā</i>	أبها	
SA.04	Est (la province de I')	<i>Al Minṭaqah ash Sharqīyah</i>	المنطقة الشرقية	Dammam	<i>Ad Dammām</i>	الدمام	
SA.08	Frontière-Nord (la)	<i>Al Ḥudūd ash Shamālīyah</i>	الحدود الشمالية	Arar	<i>'Ar'ar</i>	عرعر	
SA.06	Haïl (la province de)	<i>Minṭaqah Ḥā'il</i>	منطقة حائل	Haïl	<i>Ḥā'il</i>	حائل	
SA.09	Jizan (la province de)	<i>Minṭaqah Jizān</i>	منطقة جيزان	Jizan	<i>Jizān</i>	جيزان	
SA.02	La Mecque (la province de)	<i>Minṭaqah Makkah al Mukarramah</i>	منطقة مكة المكرمة	La Mecque	<i>Makkah al Mukarramah</i>	مكة المكرمة	
SA.03	Médine (la province de)	<i>Minṭaqah al Madīnah al Munawwarah</i>	منطقة المدينة المنورة	Médine	<i>Al Madīnah al Munawwarah</i>	المدينة المنورة	Médine a pour surnom <i>Al Madīnah al Munawwarah</i> « la ville lumineuse ». Autrefois, Médine se nommait Yathrib.
SA.10	Najran (la province de)	<i>Minṭaqah Najrān</i>	منطقة نجران	Najran	<i>Najrān</i>	نجران	
SA.01	Riyad (la province de)	<i>Minṭaqah ar Riyāḍ</i>	منطقة الرياض	Riyad	<i>Ar Riyāḍ</i>	الرياض	
SA.07	Tabouk (la province de)	<i>Minṭaqah Tabūk</i>	منطقة تبوك	Tabouk	<i>Tabūk</i>	تبوك	

Argentine (I')

1^{er} niveau de 2 types : 1 ville autonome (*ciudad autónoma* en espagnol) et 23 provinces (*provincias* en espagnol).

Le 2^e niveau se compose de 2 types : d'une part, 15 communes (*comunas*) dans la ville autonome de Buenos Aires, et d'autre part, 318 départements (*departamentos*) sur l'ensemble du pays et 135 *partidos* dans la province de Buenos Aires.

ISO	Nom en français	Nom local (espagnol)	Nom en français	Nom local (espagnol)	Commentaires
-----	-----------------	----------------------	-----------------	----------------------	--------------

	Ville autonome		Capitale fédérale		
AR.C	Ville autonome de Buenos Aires (la)	Ciudad autónoma de Buenos Aires	Buenos Aires	Buenos Aires	
	Province		Capitale		
AR.B	Buenos Aires (la province de)	Provincia de Buenos Aires	La Plata	La Plata	
AR.K	Catamarca (la province de)	Provincia de Catamarca	Catamarca	San Fernando del Valle de Catamarca	
AR.H	Chaco (le)	Provincia del Chaco	Resistencia	Resistencia	
AR.U	Chubut (le)	Provincia del Chubut	Rawson	Rawson	
AR.X	Córdoba (la province de)	Provincia de Córdoba	Córdoba	Córdoba	
AR.W	Corrientes (la province de)	Provincia de Corrientes	Corrientes	Corrientes	En guarani, la province se nomme <i>Taragui Tetãmini</i> .
AR.E	Entre-Rios (l')	Provincia de Entre Ríos	Paraná	Paraná	
AR.P	Formosa (la province de)	Provincia de Formosa	Formosa	Formosa	
AR.Y	Jujuy (la province de)	Provincia de Jujuy	Jujuy	San Salvador de Jujuy	En quechua, la province se nomme <i>Jujuy wamani</i> .
AR.L	La Pampa (la province de)	Provincia de La Pampa	Santa Rosa	Santa Rosa	
AR.F	La Rioja (la province de)	Provincia de La Rioja	La Rioja	La Rioja	
AR.M	Mendoza (la province de)	Provincia de Mendoza	Mendoza	Mendoza	
AR.N	Misiones (les)	Provincia de Misiones	Posadas	Posadas	
AR.Q	Neuquén (la province de)	Provincia de Neuquén	Neuquén	Neuquén	
AR.R	Rio Negro (le)	Provincia de Río Negro	Viedma	Viedma	
AR.A	Salta (la province de)	Provincia de Salta	Salta	Salta	
AR.J	San Juan (la province de)	Provincia de San Juan	San Juan	San Juan	
AR.D	San Luis (la province de)	Provincia de San Luis	San Luis	San Luis	
AR.Z	Santa Cruz (la province de)	Provincia de Santa Cruz	Río Gallegos	Río Gallegos	
AR.S	Santa Fe (la province de)	Provincia de Santa Fe	Santa Fe	Santa Fe de la Vera Cruz	Nom usuel de la capitale : <i>Santa Fe</i> .
AR.G	Santiago del Estero (la province de)	Provincia de Santiago del Estero	Santiago del Estero	Santiago del Estero	Nom usuel de la province : <i>Santiago</i> .
AR.V	Terre de Feu (la)	Tierra del Fuego	Ushuaia	Ushuaia	Nom officiel de la province : Provincia de Tierra del Fuego, Antártida

					e Islas del Atlántico Sur.
AR.T	Tucumán (la province de)	Provincia de Tucumán	San Miguel de Tucumán	San Miguel de Tucumán	Nom usuel de la capitale : Tucumán.

Arménie (1')

1^{er} niveau de 2 types : 1 ville à statut spécial (*k'agak'* քաղաք en arménien_romanisation ISO 9985, 1996) et 10 régions (*marzer* մարզեր).

Le 2^e niveau se compose de 503 communautés (*hamaynkner* համայնքներ).

ISO	Nom en français	Nom local (arménien)		Nom en français	Nom local (arménien)		Commentaires
		Ville à statut spécial			Capitale		
AM.ER	Erevan	<i>Yerevan</i>	Երևան	Erevan	<i>Yerevan</i>	Երևան	
		Région			Capitale		
AM.AG	Aragatsotn (1')	<i>Aragacotn</i>	Արագածոտն	Achtarak	<i>Aštarak</i>	Աշտարակ	
AM.AR	Ararat (1')	<i>Ararat</i>	Արարատ	Artachat	<i>Artašat</i>	Արտաշատ	
AM.AV	Armavir (1')	<i>Armavir</i>	Արմավիր	Armavir	<i>Armavir</i>	Արմավիր	
AM.GR	Gegharkunik (1e)	<i>Gegark'unik'</i>	Գեղարքունիք	Gavar	<i>Gavar</i>	Գավառ	
AM.KT	Kotayk (1e)	<i>Kotayk'</i>	Կոտայք	Hrazdan	<i>Hrazdan</i>	Հրազդան	Autrefois, Hrazdan se nommait Akhta.
AM.LO	Lori (1e)	<i>Loři</i>	Լոռի	Vanadzor	<i>Vanadzor</i>	Վանաձոր	
AM.SH	Chirak (1e)	<i>Širak</i>	Շիրակ	Gyumri	<i>Gyumri</i>	Գյումրի	
AM.SU	Syunik (1e)	<i>Syunik'</i>	Սյունիք	Kapan	<i>Kapan</i>	Կապան	
AM.TV	Tavouch (1e)	<i>Tavuš</i>	Տավուշ	Idjevan	<i>Ijjevan</i>	Իջևան	
AM.VD	Vayots Dzor (1e)	<i>Vayoć Jor</i>	Վայոց Ձոր	Eghegnadzor	<i>Yeğegnadzor</i>	Եղեգնաձոր	Autrefois, Eghegnadzor se nommait Yeghegik, puis Keshishkend jusqu'en 1935, et Mikoyan jusqu'en 1957.

Australie (1')

1^{er} niveau de 2 types : 6 États (*states* en anglais) et 10 territoires (*territories*).

Le 2^e niveau se compose de 539 aires de gouvernements locaux (*local government areas*).

ISO	Nom en français	Nom local (anglais)	Nom en français	Nom local (anglais)	Commentaires
	État		Capitale		
AU.SA	Australie méridionale (l')	State of South Australia	Adélaïde	Adelaide	Variante : l'Australie-Méridionale
AU.WA	Australie occidentale (l')	State of Western Australia	Perth	Perth	Variante : l'Australie-Occidentale
AU.NSW	Nouvelle-Galles du Sud (la)	State of New South Wales	Sydney	Sydney	
AU.QLD	Queensland (le)	State of Queensland	Brisbane	Brisbane	
AU.TAS	Tasmanie (la)	State of Tasmania	Hobart	Hobart	
AU.VIC	Victoria (le)	State of Victoria	Melbourne	Melbourne	
	Territoire		Capitale, ou chef-lieu		
AU.ACT	Australienne (le territoire de la capitale)	Australian Capital Territory	Canberra	Canberra	Territoire intérieur (<i>Internal territory</i>)
AU. (pas de code)	Jervis (le territoire de la baie de)	Jervis Bay Territory	(pas de chef-lieu)	(Jervis Bay Village)*	Territoire intérieur (<i>Internal territory</i>) *Hormis la base navale, <i>Jervis Bay Village</i> n'est qu'une localité qui n'a pas d'administrateur.
AU.NT	Nord (le territoire du)	Northern Territory	Darwin	Darwin	Territoire intérieur (<i>Internal territory</i>)
AU. (pas de code)	Ashmore-et-Cartier (les îles)	the Territory of Ashmore and Cartier Islands	(pas de chef-lieu)		Territoire extérieur (<i>External territory</i>)
AU.AQ	Antarctique australien (le territoire)	the Australian Antarctic Territory	(pas de chef-lieu)		Territoire extérieur (<i>External territory</i>)
AU.CX	Christmas (l'île)	the Territory of Christmas Island	Flying Fish Cove	Flying Fish Cove (The Settlement)	Territoire extérieur (<i>External territory</i>)
AU.CC	Cocos (les îles), ou les îles Keeling	the Territory of Cocos (Keeling) Islands	(pas de chef-lieu)	West Island*	Territoire extérieur (<i>External territory</i>) * Les services administratifs sont répartis sur <i>Home Island</i> et <i>West Island</i> .
AU. (pas de code)	Corail (les îles de la mer de)	the Coral Sea Islands Territory	(pas de chef-lieu)		Territoire extérieur (<i>External territory</i>)
AU.HM	Heard-et-MacDonald (les îles)	the Territory of Heard Island and McDonald Islands	(pas de chef-lieu)		Territoire extérieur (<i>External territory</i>)
AU.NF	Norfolk (l'île)	Norfolk Island	Kingston	Kingston	Territoire extérieur (<i>External territory</i>)

					<i>territory</i>). Perte de son statut de territoire autogouverné en mai 2015. Le gouvernement australien maintient son autorité sur l'île au travers d'un administrateur.
--	--	--	--	--	---

Autriche (l')

1^{er} niveau : 9 États fédérés (*Bundesländer* en allemand)

Le 2^e niveau se compose de 79 districts (*Bezirke*) et de 15 villes statutaires (*Statutarstädte*).

Le 3^e niveau se compose de 2 098 municipalités (*Gemeinden*).

ISO	Nom en français	Nom local (allemand)	Nom en français	Nom local (allemand)	Commentaires
	État fédéré		Capitale		
AT.3	Basse-Autriche (la)	Niederösterreich	Saint-Hippolyte	Sankt Pölten	Capitale depuis un référendum de 1986.
AT.4	Haute-Autriche (la)	Oberösterreich	Linz	Linz	
AT.1	Burgenland (le)	Burgenland	Eisenstadt	Eisenstadt	
AT.2	Carinthie (la)	Kärnten	Klagenfurt	Klagenfurt am Wörthersee	Nom de l'État en slovène : Koroška Nom de la capitale en slovène : Celovec ob Vrbskem jezeru
AT.5	Salzbourg (l'État fédéré de)	Land Salzburg	Salzbourg	Salzburg	
AT.6	Styrie (la)	Steiermark (die)	Graz	Graz	Nom de l'État en slovène : Štajerska Variante ancienne française de la capitale : Gratz
AT.7	Tyrol (le)	Tirol	Innsbruck	Innsbruck	
AT.9	Vienne (l'État fédéré de)	Wien	Vienne	Wien	
AT.8	Vorarlberg (le)	Vorarlberg	Bregenz	Bregenz	

Azerbaïdjan (l')

1^{er} niveau de 2 types : 1 république autonome (*muxtar respublika* en azéri) et 9 régions économiques (*iqtisadi rayonu*) qui n'ont pas de chef-lieu.

2^e niveau de 2 types : d'une part 1 ville (*şəhər*) et 7 districts (*rayonlar*) de la république autonome, et d'autre part 10 villes (*şəhərlər*) et 59 districts (*rayonlar*).

Le 3^e niveau de 2 types se compose d'une part de 218 lieudits (*yaşayış məntəqələri*) de la république autonome, et d'autre part plus de 2 600 municipalités (*bələdiyyələr*).

ISO	Nom en français	Nom local (azéri)	Nom en français	Nom local (azéri)	Commentaires
	République autonome		Capitale		
AZ.NX	Nakhitchevan (le)	Naxçıvan Muxtar Respublikası	Nakhitchevan	Naxçıvan	Enclavé en Arménie.
	Ville		Ville		
AZ.NV	Nakhitchevan	Naxçıvan	Nakhitchevan	Naxçıvan	
	District		Chef-lieu		
AZ.BAB	Babek (le district de)	Babək rayonu	Babek	Babək	
AZ.CUL	Culfa (le district de)	Culfa rayonu	Culfa	Culfa	
AZ.KAN	Kangarli (le district de)	Kəngərli rayonu	Qıvraq	Qıvraq	Variante du chef-lieu : Givrakh
AZ.ORD	Ordubad (le district d')	Ordubad rayonu	Ordubad	Ordubad	
AZ.SAD	Sadarak (le district de)	Sədərək rayonu	Heydarabad	Heydərabad	Le district comprend une enclave en Arménie : Karki (<i>Kərki</i> en azéri ; <i>Tigranashen</i> <i>Տիգրանաշեն</i> en arménien).
AZ.SAH	Shakhbuz (le district de)	Şahbuz rayonu	Shakhbuz	Şahbuz	
AZ.SAR	Sharur (le district de)	Şərur rayonu	Sharur	Şərur	
	Région économique				
AZ.(pas de code)	Apchéron (la région d')	Abşeron iqtisadi rayonu	(pas de chef-lieu)		
	Ville		Ville		
AZ.BA	Bakou	Bakı	Bakou	Bakı	Bakou est divisé en 12 sous-districts et 5 lieudits de type ville.
AZ.SM	Soumgaït	Sumqayıt	Soumgaït	Sumqayıt	
	District		Chef-lieu		
AZ.ABS	Apchéron (le district d')	Abşeron rayonu	Khirdalan	Xırdalan	District excluant la ville de Bakou.
AZ.XIZ	Khizi (le district de)	Xızı rayonu	Khizi	Xızı	
AZ.(pas de code)	Aran (la région d')	Aran iqtisadi rayonu	(pas de chef-lieu)		
	Ville		Ville		

AZ.MI	Mingachevir	Mingəçevir	Mingatchevir	Mingəçevir	Variante graphique : Mingatchevir
AZ.SR	Shirvan	Şirvan	Shirvan	Şirvan	Variante graphique : Chirvan Autrefois, Ali Bayramli (<i>Əli Bayramlı</i>).
AZ.YE	Yevlakh	Yevlax	Yevlakh	Yevlax	
	District		Chef-lieu		
AZ.AGS	Agdash (le district d')	Ağdaş rayonu	Agdash	Ağdaş	
AZ.AGC	Aghjabadi (le district d')	Ağcabədi rayonu	Aghjabadi	Ağcabədi	
AZ.BAR	Barda (le district de)	Bərdə rayonu	Barda	Bərdə	
AZ.BEY	Beylagan (le district de)	Beyləqan rayonu	Beylagan	Beyləqan	
AZ.BIL	Bilasuvar (le district de)	Biləsuvar rayonu	Bilasuvar	Biləsuvar	
AZ.GOY	Goychay (le district de)	Göyçay rayonu	Goychay	Göyçay	Variante graphique : Goytchay
AZ.HAC	Hajigabul (le district de)	Hacıqabul rayonu	Hajigabul	Hacıqabul	Hajigabul (ou Hacıqabul) est une ville, une municipalité et le chef-lieu du district de Hajigabul. La municipalité se compose de la ville de <i>Qazıməmməd</i> et du village de <i>Balıqçı</i> . C'est pourquoi le chef-lieu est aussi nommé <i>Qazıməmməd</i> .
AZ.IMI	Imishli (le district d')	İmişli rayonu	Imishli	İmişli	
AZ.KUR	Kurdamir (le district de)	Kürdəmir rayonu	Kurdamir	Kürdəmir	
AZ.NEF	Neftchala (le district de)	Neftçala rayonu	Neftchala	Neftçala	
AZ.SAT	Saatly (le district de)	Saatlı rayonu	Saatly	Saatlı	
AZ.SAB	Sabirabad (le district de)	Sabirabad rayonu	Sabirabad	Sabirabad	
AZ.SAL	Salyan (le district de)	Salyan rayonu	Salyan	Salyan	
AZ.UCA	Ujar (le district d')	Ucar rayonu	Ujar	Ucar	
AZ.YEV	Yevlakh (le district de)	Yevlax rayonu	Yevlakh	Yevlax	
AZ.ZAR	Zardab (le district de)	Zərdab rayonu	Zardab	Zərdab	
AZ.(pas de code)	Gandja-Qazakh (la région de)	Gəncə-Qazax iqtisadi rayonu	(pas de chef-lieu)		
	Ville		Ville		
AZ.GA	Gandja	Gəncə	Gandja	Gəncə	

AZ.NA	Naftalan	Naftalan	Naftalan	Naftalan	
	District		Chef-lieu		
AZ.AGA	Aghstafa (le district d')	Ağstafa rayonu	Aghstafa	Ağstafa	
AZ.DAS	Dashkasan (le district de)	Daşkəsən rayonu	Dashkasan	Daşkəsən	
AZ.GAD	Gadabay (le district de)	Gədəbəy rayonu	Gadabay	Gədəbəy	
AZ.GOR	Goranboy (le district de)	Goranboy rayonu	Goranboy	Goranboy	
AZ.GYG	Goygol (le district de)	Göygöl rayonu	Goygol	Göygöl	
AZ.QAZ	Qazakh (le district de)	Qazax rayonu	Qazakh	Qazax	
AZ.SMX	Samukh (le district de)	Samux rayonu	Samukh	Samux	La ville de Samukh se nommait <i>Nəbiəğalı</i> jusqu'en 2008.
AZ.SKR	Shamkir (le district de)	Şəmkir rayonu	Shamkir	Şəmkir	
AZ.TOV	Tovuz (le district de)	Tovuz rayonu	Tovuz	Tovuz	
AZ.(pas de code)	Haut-Karabagh (le)	Dağlıq Qarabağ, ou Yuxarı Qarabağ	(pas de chef-lieu)		De <i>Dağlıq Qarabağ</i> « Karabagh montagneux » ; de <i>Yuxarı Qarabağ</i> « haut Karabagh ».
	Ville		Ville		
AZ.XA	Khankendi	Xankəndi	Khankendi	Xankəndi	Sens : village du Khan. Synonyme : Stepanakert (de l'arménien Ստեփանակերտ romanisé <i>Step'anakert</i>)
AZ.SS	Shusha	Şuşa	Shusha	Şuşa	
	District		Chef-lieu		
AZ.AGM	Ağdam (le district d')	Ağdam rayonu	Alibeyli	Alibəyli	
AZ.FUZ	Fuzuli (le district de)	Füzuli rayonu	Fuzuli	Füzuli	
AZ.CAB	Jabrayil (le district de)	Cəbrayıl rayonu	Jabrayil	Cəbrayıl	
AZ.XCI	Khojaly (le district de)	Xocalı rayonu	Khojaly	Xocalı	
AZ.XVD	Khojavend (le district de)	Xocavənd rayonu	Khojavend	Xocavənd	Synonyme : Martuni (de l'arménien Մարտունի romanisé <i>Martinu</i>).
AZ.SUS	Shusha (le district de)	Şuşa rayonu	Shusha	Şuşa	
AZ.TAR	Tartar (le district de)	Tərtər rayonu	Tartar	Tərtər	
AZ.(pas de code)	Kalbajar-Lachin (la région de)	Kəlbəcər-Laçın iqtisadi rayonu	(pas de chef-lieu)		
	District		Chef-lieu		

AZ.QBI	Gubadli (le district de)	Qubadlı rayonu	Gubadli	Qubadlı	
AZ.KAL	Kalbajar (le district de)	Kəlbəcər rayonu	Kalbajar	Kəlbəcər	
AZ.LAC	Lachin (le district de)	Laçın rayonu	Lachin	Laçın	
AZ.ZAN	Zangilan (le district de)	Zəngilan rayonu	Zangilan	Zəngilan	
AZ.(pas de code)	Lenkoran (la région de)	Lənkəran iqtisadi rayonu			
	Ville		Ville		
AZ.LA	Lenkoran	Lənkəran	Lenkoran	Lənkəran	
	District		Chef-lieu		
AZ.AST	Astara (le district d')	Astara rayonu	Astara	Astara	
AZ.CAL	Jalilabad (le district de)	Cəlilabad rayonu	Jalilabad	Cəlilabad	
AZ.LAN	Lenkoran (le district de)	Lənkəran rayonu	Lenkoran	Lənkəran	
AZ.LER	Lerik (le district de)	Lerik rayonu	Lerik	Lerik	
AZ.MAS	Masally (le district de)	Masallı rayonu	Masally	Masallı	
AZ.YAR	Yardymli (le district de)	Yardımlı rayonu	Yardymli	Yardımlı	
AZ.(pas de code)	Quba-Khachmaz (la région de)	Quba-Xaçmaz iqtisadi rayonu	(pas de chef-lieu)		
	District		Chef-lieu		
AZ.XAC	Khachmaz (le district de)	Xaçmaz rayonu	Khachmaz	Xaçmaz	
AZ.QBA	Quba (le district de)	Quba rayonu	Quba	Quba	
AZ.QUS	Qusar (le district de)	Qusar rayonu	Qusar	Qusar	
AZ.SBN	Shabran (le district de)	Şabran rayonu	Shabran	Şabran	
AZ.SIY	Siyazan (le district de)	Siyəzən rayonu	Siyazan	Siyəzən	
AZ.(pas de code)	Shaki-Zaqatala (la région de)	Şəki-Zaqatala iqtisadi rayonu	(pas de chef-lieu)		
	Ville		Ville		
AZ.SA	Shaki	Şəki	Shaki	Şəki	
	District		Chef-lieu		
AZ.BAL	Balakan (le district de)	Balakən rayonu	Balakan	Balakən	
AZ.OGU	Oghuz (le district d')	Oğuz rayonu	Oghuz	Oğuz	Jusqu'en 1991, le district était connu sous le nom du district de Vartashen (<i>Vartaşen rayonu</i>).
AZ.QAB	Qabala (le district de)	Qəbələ rayonu	Qabala	Qəbələ	Variante graphique : Gabala
AZ.QAX	Qakh (le district de)	Qax rayonu	Qakh	Qax	Variante graphique : Gakh

AZ.SAK	Shaki (le district de)	Şəki rayonu	Shaki	Şəki	
AZ.ZAQ	Zaqatala (le district de)	Zaqatala rayonu	Zaqatala	Zaqatala	
AZ.(pas de code)	Shirvan (la région montagnaise de)	Dağlı Şirvan iqtisadi rayonu	(pas de chef-lieu)		
		District		Chef-lieu	
AZ.AGU	Agsu (le district d')	Ağsu rayonu	Agsu	Ağsu	
AZ.QOB	Gobustan (le district de)	Qobustan rayonu	Gobustan	Qobustan	
AZ.ISM	Ismaili (le district d')	İsmayıllı rayonu	Ismaili	İsmayıllı	
AZ.SMI	Shamakhi (le district de)	Şamaxı rayonu	Shamakhi	Şamaxı	

Bahamas (les)

1^{er} niveau : 32 + 1 districts (*districts* en anglais)

ISO	Nom en français	Nom local (anglais)	Nom en français	Nom local (anglais)	Commentaires
		District		Capitale	
BS.NP	New Providence (le district de)	New Providence (District of)	Nassau	Nassau	
		District		Chef-lieu, ou lieudit habité	
BS.AK	Acklins (l'île)	Acklins Island	Spring Point	Spring Point	Variante : l'île Acklin
BS.BY	Berry (les îles)	Berry Islands	Great Harbour	Great Harbour	
BS.BI	Bimini (les)	Bimini	Alice Town	Alice Town	De Bimini « deux îles ».
BS.BP	Black Point (le district de)	Black Point District	Black Point	Black Point	
BS.CI	Cat Island (le district de)	Cat Island (District of)	Arthur's Town	Arthur's Town	
BS.CO	Central Abaco (le district de)	Central Abaco (District of)	Marsh Harbour	Marsh Harbour	
BS.CS	Central Andros (le district de)	Central Andros (District of)	Cargill Creek	Cargill Creek	
BS.CE	Central Eleuthera (le district de)	Central Eleuthera (District of)	Governor's Harbour	Governor's Harbour	
BS.FP	Freeport (la ville de)	Freeport (City of)	Freeport	Freeport	
BS.CK	Crooked (l'île)	Crooked Island	Colonel Hill	Colonel Hill	Autre appellation : District of Crooked Island and Long Cay. De <i>Crooked Island</i> « l'île crochue ».

BS.EG	East Grand Bahama (le district d')	East Grand Bahama (District of)	High Rock	High Rock	
BS.EX	Exuma (le district d')	Exuma (District of)	George Town	George Town	
BS.GC	Grand Cay (le district de)	Grand Cay (District of)	Grand Cay City	Grand Cay	
BS.GT	Green Turtle Cay (le district de)	Green Turtle Cay	New Plymouth	New Plymouth	
BS.HI	Harbour Island (le district de)	Harbour Island (District of)	Dunmore Town	Dunmore Town	
BS.HT	Hope Town (le district de)	Hope Town (District of)	Hope Town	Hope Town	
BS.IN	Inagua (le district d')	Inagua (District of)	Matthew Town	Matthew Town	
BS.LI	Long Island (le district de)	Long Island (District of)	Clarence Town	Clarence Town	
BS.MC	Mangrove Cay (le district de)	Mangrove Cay (District of)	Moxey Town	Moxey Town	
BS.MG	Mayaguana (le district de)	Mayaguana (District of)	Abraham's Bay	Abraham's Bay	
BS.MI	Moore (l'île de)	Moore's Island	Hard Bargain	Hard Bargain	
BS.NO	North Abaco (le district de)	North Abaco (District of)	Cooper's Town	Cooper's Town	
BS.NS	North Andros (le district de)	North Andros (District of)	Nicholls Town	Nicholls Town	
BS.NE	North Eleuthera (le district de)	North Eleuthera (District of)	Upper Bogue	Upper Bogue	<i>The Bluff</i> accueille la police, la poste et les télécommunications.
BS.RI	Ragged Island (le district de)	Ragged Island (District of)	Duncan Town	Duncan Town	
BS.RC	Rum Cay	Rum Cay	Port Nelson	Port Nelson	
BS.SS	San Salvador (l'île)	San Salvador Island	Cockburn Town	Cockburn Town	
BS.SO	South Abaco (le district de)	South Abaco (District of)	Sandy Point	Sandy Point	
BS.SA	South Andros (le district de)	South Andros (District of)	Congo Town	Congo Town	
BS.SE	South Eleuthera (le district de)	South Eleuthera (District of)	Rock Sound	Rock Sound	
BS.SW	Spanish Wells (le district de)	Spanish Wells (District of)	Spanish Wells	Spanish Wells	
BS.WG	West Grand Bahama (le district de)	West Grand Bahama (District of)	Eight Mile Rock	Eight Mile Rock	

Bahreïn

1^{er} niveau : 4 gouvernorats (*muḥāfazāt* محافظات en arabe_romanisation BGN/PCGN, 1956)

Les gouvernorats n'ont pas de chef-lieu.

ISO	Nom en français	Nom local (arabe)		Commentaires
		Gouvernorat		
BH.13	Capitale (la)	<i>Muḥāfazah al 'Āsimah</i>	محافظة العاصمة	Le gouvernorat inclut Manama, la capitale du pays.
BH.15	Al Muharraq (le gouvernorat d')	<i>Muḥāfazah al Muḥarraq</i>	محافظة المحرق	Le gouvernorat inclut la ville d'Al Muharraq et son aéroport international.
BH.17	Nord (le)	<i>Al muḥāfazah ash Shamālīyah</i>	المحافظة الشمالية	
BH.14	Sud (le)	<i>Al muḥāfazah al Janūbīyah</i>	المحافظة الجنوبية	

Bangladesh (le)

1^{er} et 2^e niveaux : 8 divisions (*bibhāge* বিভাগ en bengali_romanisation UN, 1972/77) et 64 districts (*zila*, ou *jelā* জেলা)

Le 3^e niveau se compose de 522 sous-districts (*upazila*, ou *upajela* উপজেলা).

ISO	Nom en français	Nom local (bengali)		Nom en français	Nom local (bengali)		Commentaires
		Division et district		Capitale et chef-lieu			
BD.A	Barisal (la division de)	<i>Barishāl bibhāg</i>	বরিশাল বিভাগ	Barisal	<i>Barishāl</i>	বরিশাল	
BD.02	Barguna (le district de)	<i>Bargunā jelā</i>	বরগুনা জেলা	Barguna	<i>Bargunā</i>	বরগুনা	
BD.06	Barisal (le district de)	<i>Barishāl jelā</i>	বরিশাল জেলা	Barisal	<i>Barishāl</i>	বরিশাল	
BD.07	Bhola (le district de)	<i>Bholā jelā</i>	ভোলা জেলা	Bhola	<i>Bholā</i>	ভোলা	
BD.25	Jhalakati (le district de)	<i>Jhālakāṭhi jelā</i>	ঝালকাঠি জেলা	Jhalakati	<i>Jhālakāṭhi</i>	ঝালকাঠি	
BD.51	Patuakhali (le district de)	<i>Paṭujakhālī jelā</i>	পটুয়াখালী জেলা	Patuakhali	<i>Paṭujakhālī</i>	পটুয়াখালী	
BD.50	Pirojpur (le district de)	<i>Pirojpur jelā</i>	পিরোজপুর জেলা	Pirojpur	<i>Pirojpur</i>	পিরোজপুর	
BD.B	Chittagong (la division de)	<i>Chaṭṭagrām bibhāg</i>	চট্টগ্রাম বিভাগ	Chittagong	<i>Chaṭṭagrām</i>	চট্টগ্রাম	
BD.01	Bandarban (le district de)	<i>Bāndarbān jelā</i>	বান্দরবান জেলা	Bandarban	<i>Bāndarbān</i>	বান্দরবান	

	de)						
BD.04	Brahmanbaria (le district de)	<i>Brāhmaṇbāriyā jelā</i>	ব্রাহ্মণবাড়িয়া জেলা	Brahmanbaria	<i>Brāhmaṇbāriyā</i>	ব্রাহ্মণবাড়িয়া	
BD.09	Chandpur (le district de)	<i>Chāndpur jelā</i>	চাঁদপুর জেলা	Chandpur	<i>Chāndpur</i>	চাঁদপুর	
BD.10	Chittagong (le district de)	<i>Chattagrām jelā</i>	চট্টগ্রাম জেলা	Chittagong	<i>Chattagrām</i>	চট্টগ্রাম	
BD.08	Comilla (le district de)	<i>Kumillā jelā</i>	কুমিল্লা জেলা	Comilla	<i>Kumillā</i>	কুমিল্লা	
BD.11	Cox's Bazar (le district de)	<i>Kakshbājār jelā</i>	কক্সবাজার জেলা	Cox's Bazar	<i>Kakshbājār</i>	কক্সবাজার	
BD.16	Feni (le district de)	<i>Feni jelā</i>	ফেনি জেলা	Feni	<i>Feni</i>	ফেনি	
BD.29	Khagrachari (le district de)	<i>Khāgrāchhari jelā</i>	খাগড়াছড়ি জেলা	Khagrachari	<i>Khāgrāchhari</i>	খাগড়াছড়ি	
BD.31	Lakshmipur (le district de)	<i>Lakshmīpur jelā</i>	লক্ষ্মীপুর জেলা	Lakshmipur	<i>Lakshmīpur</i>	লক্ষ্মীপুর	
BD.47	Noakhali (le district de)	<i>Noyakhālī jelā</i>	নোয়াখালী জেলা	Noakhali	<i>Noyakhālī</i>	নোয়াখালী	
BD.56	Rangamati (le district de)	<i>Rānāmāṭi jelā</i>	রাঙামাটি জেলা	Rangamati	<i>Rānāmāṭi</i>	রাঙামাটি	
BD.C	Dacca (la division de)	<i>Ḍhākā bibhāg</i>	ঢাকা বিভাগ	Dacca	<i>Ḍhākā</i>	ঢাকা	
BD.13	Dacca (le district de)	<i>Ḍhākā jelā</i>	ঢাকা জেলা	Dacca	<i>Ḍhākā</i>	ঢাকা	
BD.15	Faridpur (le district de)	<i>Faridpur jelā</i>	ফরিদপুর জেলা	Faridpur	<i>Faridpur</i>	ফরিদপুর	
BD.18	Gazipur (le district de)	<i>Gājīpur jelā</i>	গাজীপুর জেলা	Gazipur	<i>Gājīpur</i>	গাজীপুর	
BD.17	Gopalganj (le district de)	<i>Gopālgañj jelā</i>	গোপালগঞ্জ জেলা	Gopalganj	<i>Gopālgañj</i>	গোপালগঞ্জ	
BD.26	Kishoreganj (le district de)	<i>Kishoregañj jelā</i>	কিশোরগঞ্জ জেলা	Kishoreganj	<i>Kishoregañj</i>	কিশোরগঞ্জ	
BD.36	Madaripur (le district de)	<i>Mādāripur jelā</i>	মাদারিপুর জেলা	Madaripur	<i>Mādāripur</i>	মাদারিপুর	
BD.33	Manikganj (le district de)	<i>Mānikgañj jelā</i>	মানিকগঞ্জ জেলা	Manikganj	<i>Mānikgañj</i>	মানিকগঞ্জ	

	de)						
BD.35	Munshiganj (le district de)	<i>Munshigañj jelā</i>	মুন্সিগঞ্জ জেলা	Munshiganj	<i>Munshigañj</i>	মুন্সিগঞ্জ	
BD.40	Narayanganj (le district de)	<i>Nārāyangañj jelā</i>	নারায়ণগঞ্জ জেলা	Narayanganj	<i>Nārāyangañj</i>	নারায়ণগঞ্জ	
BD.42	Narsingdi (le district de)	<i>Narsim̄di jelā</i>	নরসিংদি জেলা	Narsingdi	<i>Narsim̄di</i>	নরসিংদি	
BD.53	Rajbari (le district de)	<i>Rājbari jelā</i>	রাজবাড়ি জেলা	Rajbari	<i>Rājbari</i>	রাজবাড়ি	
BD.62	Shariatpur (le district de)	<i>Shariyatpur jelā</i>	শরিয়তপুর জেলা	Shariatpur	<i>Shariyatpur</i>	শরিয়তপুর	
BD.63	Tangail (le district de)	<i>Tāngāil jelā</i>	টাঙ্গাইল জেলা	Tangail	<i>Tāngāil</i>	টাঙ্গাইল	
BD.D	Khulna (la division de)	<i>Khulnā bibhāg</i>	খুলনা বিভাগ	Khulna	<i>Khulnā</i>	খুলনা	
BD.05	Bagerhat (le district de)	<i>Bāgerhāt jelā</i>	বাগেরহাট জেলা	Bagerhat	<i>Bāgerhāt</i>	বাগেরহাট	
BD.12	Chuadanga (le district de)	<i>Chuyādāngā jelā</i>	চুয়াডাঙ্গা জেলা	Chuadanga	<i>Chuyādāngā</i>	চুয়াডাঙ্গা	
BD.22	Jessore (le district de)	<i>Jashor jelā</i>	যশোর জেলা	Jessore	<i>Jashor</i>	যশোর	
BD.23	Jhenaidah (le district de)	<i>Jhenaidah jelā</i>	ঝিনাইদহ জেলা	Jhenaidah	<i>Jhenaidah</i>	ঝিনাইদহ	
BD.27	Khulna (le district de)	<i>Khulnā jelā</i>	খুলনা জেলা	Khulna	<i>Khulnā</i>	খুলনা	
BD.30	Kushtia (le district de)	<i>Kuṣṭhiyā jelā</i>	কুষ্টিয়া জেলা	Kushtia	<i>Kuṣṭhiyā</i>	কুষ্টিয়া	
BD.37	Magura (le district de)	<i>Māgurā jelā</i>	মাগুরা জেলা	Magura	<i>Māgurā</i>	মাগুরা	
BD.39	Meherpur (le district de)	<i>Meherpur jelā</i>	মেহেরপুর জেলা	Meherpur	<i>Meherpur</i>	মেহেরপুর	
BD.43	Narail (le district de)	<i>Narāil jelā</i>	নড়াইল জেলা	Narail	<i>Narāil</i>	নড়াইল	
BD.58	Satkhira (le district de)	<i>Sātkhīrā jelā</i>	সাতক্ষীরা জেলা	Satkhira	<i>Sātkhīrā</i>	সাতক্ষীরা	

BD.H	Mymensingh (la division de)	<i>Mymansimh bibhāg</i>	ময়মনসিংহ বিভাগ	Mymensingh	<i>Mymansimh</i>	ময়মনসিংহ	
BD.21	Jamalpur (le district de)	<i>Jāmālpur jelā</i>	জামালপুর জেলা	Jamalpur	<i>Jāmālpur</i>	জামালপুর	
BD.34	Mymensingh (le district de)	<i>Mymansimh jelā</i>	ময়মনসিংহ জেলা	Mymensingh	<i>Mymansimh</i>	ময়মনসিংহ	
BD.41	Netrakona (le district de)	<i>Netrakonā jelā</i>	নেত্রকোনা জেলা	Netrakona	<i>Netrakonā</i>	নেত্রকোনা	Variante : Netrokona
BD.57	Sherpur (le district de)	<i>Sherpur jelā</i>	শেরপুর জেলা	Sherpur	<i>Sherpur</i>	শেরপুর	
BD.E	Rajshahi (la division de)	<i>Rājshāhī bibhāg</i>	রাজশাহী বিভাগ	Rajshahi	<i>Rājshāhī</i>	রাজশাহী	
BD.03	Bogra (le district de)	<i>Bogurā jelā</i>	বগুড়া জেলা	Bogra	<i>Bogurā</i>	বগুড়া	
BD.45	Chapainawabganj (le district de)	<i>chāmpāinabābgañj jelā</i>	চাঁপাইনবাবগঞ্জ জেলা	Chapainawabganj	<i>chāmpāinabābgañj</i>	চাঁপাইনবাবগঞ্জ	Variantes : Chapai Nawabganj, ou Nawabganj
BD.24	Jaipurhat (le district de)	<i>Joypurhāt jelā</i>	জয়পুরহাট জেলা	Jaipurhat	<i>Joypurhāt</i>	জয়পুরহাট	
BD.48	Naogaon (le district de)	<i>Naogām̃ jelā</i>	নওগাঁ জেলা	Naogaon	<i>Naogām̃</i>	নওগাঁ	
BD.44	Natore (le district de)	<i>Nātor jelā</i>	নাটোর জেলা	Natore	<i>Nātor</i>	নাটোর	
BD.49	Pabna (le district de)	<i>Pābnā jelā</i>	পাবনা জেলা	Pabna	<i>Pābnā</i>	পাবনা	
BD.54	Rajshahi (le district de)	<i>Rājshāhī jelā</i>	রাজশাহী জেলা	Rajshahi	<i>Rājshāhī</i>	রাজশাহী	
BD.29	Sirajganj (le district de)	<i>Sirājgañj jelā</i>	সিরাজগঞ্জ জেলা	Sirajganj	<i>Sirājgañj</i>	সিরাজগঞ্জ	Variante : Serajgonj
BD.F	Rangpur (la division de)	<i>Raīmpur bibhāg</i>	রংপুর বিভাগ	Rangpur	<i>Raīmpur</i>	রংপুর	
BD.14	Dinajpur (le district de)	<i>Dinājpur jelā</i>	দিনাজপুর জেলা	Dinajpur	<i>Dinājpur</i>	দিনাজপুর	
BD.19	Gaibandha (le district de)	<i>Gāibāndhā jelā</i>	গাইবান্ধা জেলা	Gaibandha	<i>Gāibāndhā</i>	গাইবান্ধা	
BD.28	Kurigram (le district de)	<i>Kurigrām jelā</i>	কুড়িগ্রাম জেলা	Kurigram	<i>Kurigrām</i>	কুড়িগ্রাম	

BD.32	Lalmonirhat (le district de)	<i>Lālmanirhāt jelā</i>	লালমনিরহাট জেলা	Lalmonirhat	<i>Lālmanirhāt</i>	লালমনিরহাট	
BD.46	Nilphamari (le district de)	<i>Nilphāmārī jelā</i>	নীলফামারী জেলা	Nilphamari	<i>Nilphāmārī</i>	নীলফামারী	
BD.52	Panchagarh (le district de)	<i>Pañchagār jelā</i>	পঞ্চগড় জেলা	Panchagarh	<i>Pañchagār</i>	পঞ্চগড়	
BD.55	Rangpur (le district de)	<i>Raṁpur jelā</i>	রংপুর জেলা	Rangpur	<i>Raṁpur</i>	রংপুর	
BD.64	Thakurgaon (le district de)	<i>Ṭhākurgāoṁ jelā</i>	ঠাকুরগাঁও জেলা	Thakurgaon	<i>Ṭhākurgāoṁ</i>	ঠাকুরগাঁও	
BD.G	Sylhet (la division de)	<i>Sileṭ bibhāg</i>	সিলেট বিভাগ	Sylhet	<i>Sileṭ</i>	সিলেট	
BD.20	Habiganj (le district de)	<i>Habigañj jelā</i>	হবিগঞ্জ জেলা	Habiganj	<i>Habigañj</i>	হবিগঞ্জ	Variante : Habigonj
BD.38	Moulvibazar (le district de)	<i>Maulbhībājār jelā</i>	মৌলভীবাজার জেলা	Moulvibazar	<i>Maulbhībājār</i>	মৌলভীবাজার	Variantes : Maulvibazar, Moulavibazar, Maulavibazar
BD.61	Sunamganj (le district de)	<i>Sunāngañj jelā</i>	সুনামগঞ্জ জেলা	Sunamganj	<i>Sunāngañj</i>	সুনামগঞ্জ	
BD.60	Sylhet (le district de)	<i>Sileṭ jelā</i>	সিলেট জেলা	Sylhet	<i>Sileṭ</i>	সিলেট	

Barbade (la)

1^{er} niveau : 11 paroisses (*parishes* en anglais)

ISO	Nom en français	Nom local (anglais)	Nom en français	Nom local (anglais)	Commentaires
	Paroisse		Chef-lieu		
BB.01	Christ Church (la paroisse de)	Christ Church (the Parish of)	Oistins	Oistins	
BB.02	Saint-André (la paroisse de)	Saint Andrew (the Parish of)	Greenland	Greenland	
BB.03	Saint-Georges (la paroisse de)	Saint George (the Parish of)	Bulkeley	Bulkeley	
BB.04	Saint-Jacques (la paroisse de)	Saint James (the Parish of)	Holetown	Holetown	
BB.05	Saint-Jean (la paroisse de)	Saint John (the Parish of)	Four Roads	Four Roads	
BB.06	Saint-Joseph (la paroisse de)	Saint Joseph (the Parish of)	Bathsheba	Bathsheba	
BB.08	Saint-Michel (la paroisse de)	Saint Michael (the Parish of)	Bridgetown	Bridgetown	Surnom de Bridgetown, la capitale : “the Town”.

BB.09	Saint-Pierre (la paroisse de)	Saint Peter (the Parish of)	Speightstown	Speightstown	
BB.10	Saint-Philippe (la paroisse de)	Saint Philip (the Parish of)	Six Roads	Six Roads	
BB.11	Saint-Thomas (la paroisse de)	Saint Thomas (the Parish of)	Hillaby	Hillaby	
BB.07	Sainte-Lucie (la paroisse de)	Saint Lucy (the Parish of)	Crab Hill	Crab Hill	

Belgique (la)

1^{er} et 2^e niveaux : 3 régions (*gewest* en néerlandais, *Regionen* en allemand) et 10 provinces (*provincies, Provinzen*)

Le 3^e niveau se compose de 43 arrondissements et le 4^e niveau de 581 communes.

ISO	Nom en français	Nom local (néerlandais)	Nom en français	Nom local (néerlandais)	Commentaires
	Région et province		Capitale et chef-lieu		Selon la révision de la constitution belge (1993), « la Belgique est un État fédéral qui se compose des communautés et des régions. »
BE.BRU	Bruxelles-Capitale (la région de)	Brussels Hoofdstedelijk Gewest	Bruxelles	Brussel	Région bilingue française et néerlandaise En allemand : Region Brüssel-Hauptstadt ; Brüssel
BE.VLG BE.VAN BE.VBR BE.VWV BE.VOV BE.VLI	Flandre (la) Anvers (la province d') Brabant flamand (le) Flandre occidentale (la) Flandre orientale (la) Limbourg (le)	Vlaanderen Antwerpen Vlaams-Brabant West-Vlaanderen Oost-Vlaanderen Limburg	Bruxelles Anvers Louvain Bruges Gand Hasselt	Brussel Antwerpen Leuven Brugge Gent Hasselt	Région de langue néerlandaise En allemand : Löwen Variante : la Flandre-Occidentale Variante : la Flandre-Orientale
BE.WAL BE.WBR BE.WHT BE.WLG BE.WLX BE.WNA	Wallonie (la) Brabant wallon (le) Hainaut (le) Liège (la province de) Luxembourg (le) Namur (la province de)	Wallonië Waals-Brabant Henegouwen Luik Luxemburg Namen	Namur Wavre Mons Liège Arlon Namur	Namen Waver Bergen Luik Aarlen Namen	Région de langue française En wallon : Wåve ; localement, Auve.

Bélize (le), ou le Belize

1^{er} niveau : 6 districts (*districts* en anglais)

ISO	Nom en français	Nom local (anglais)	Nom en français	Nom local (anglais)	Commentaires
	District		Chef-lieu		
BZ.BZ	Bélize (le district de)	Belize District	Bélize	Belize City	
BZ.CY	Cayo (le district de)	Cayo District	San Ignacio-Santa Elena	San Ignacio-Santa Elena Twin Town	Belmopan, capitale du Belize, est située dans ce district.
BZ.CZL	Corozal (le district de)	Corozal District	Corozal	Corozal	
BZ.OW	Orange Walk (le district d')	Orange Walk District	Orange Walk	Orange Walk Town	
BZ.SC	Stann Creek (le district de)	Stann Creek District	Dangriga	Dangriga	
BZ.TOL	Toledo (le district de)	Toledo District	Punta Gorda	Punta Gorda	

Bénin (le)

1^{er} niveau : 12 départements

Le 2^e niveau se compose de 77 communes.

ISO	Nom en français	Nom en français	Commentaires
	Département	Préfecture	
BJ.AL	Alibori (l')	Kandi	
BJ.AK	Atakora (l')	Natitingou	Variante: l'Atacora
BJ.AQ	Atlantique (l')	Allada	
BJ.BO	Borgou (le)	Parakou	
BJ.CO	Collines (les)	Dassa-Zoumé	
BJ.DO	Donga (la)	Djougou	
BJ.KO	Kouffo (le)	Aplahoué	Variante: le Couffo
BJ.LI	Littoral (le)	Cotonou	
BJ.MO	Mono (le)	Lokossa	
BJ.OU	Ouémé (l')	Porto-Novo	
BJ.PL	Plateau (le)	Pobè	
BJ.ZO	Zou (le)	Abomey	

Bhoutan (le)

1^{er} niveau : 20 districts (*dzongkhag* ལྗོངས་ཁག་ en dzongkha [tibétain] romanisation nationale, 1997)

Le 2^e niveau se compose de 201 blocks (*gewog* རྫོང་ཁོང་གསལ་པོ་).

ISO	Nom en français	Nom local (tibétain)		Nom en français	Nom local (tibétain)		Commentaires
		District		Chef-lieu			
BT.33	Bumthang (le district de)	<i>Bumthang dzongkhag</i>	བུམ་ཐང་རྫོང་ཁག	Jakar	<i>Byakar</i>	བྱ་ཀར་	
BT.12	Chhukha (le district de)	<i>Chukha dzongkhag</i>	ཚུ་ཁ་རྫོང་ཁག	Chhukha	<i>Chukha</i>	ཚུ་ཁ	
BT.22	Dagana (le district de)	<i>Dagana dzongkhag</i>	དར་དཀར་ནང་རྫོང་ཁག	Dagana	<i>Dagana</i>	དར་དཀར་ནང	
BT.GA	Gasa (le district de)	<i>Gasa dzongkhag</i>	མགར་ས་རྫོང་ཁག	Gasa	<i>Gasa</i>	མགར་ས	
BT.13	Ha (le district de)	<i>Haa dzongkhag</i>	ཧཱ་རྫོང་ཁག	Ha	<i>Haa</i>	ཧཱ	Du nom d'une rivière, sous-affluent du Brahmapoutre
BT.44	Lhuntse (le district de)	<i>Lhuentse dzongkhag</i>	ལུང་ཅེ་རྫོང་ཁག	Lhuntse	<i>Lhuentse</i>	ལུང་ཅེ	
BT.42	Mongar (le district de)	<i>Monggar dzongkhag</i>	མོང་གར་རྫོང་ཁག	Mongar	<i>Monggar</i>	མོང་གར	
BT.11	Paro (le district de)	<i>Paro dzongkhag</i>	ཕཱ་རོ་རྫོང་ཁག	Paro	<i>Paro</i>	ཕཱ་རོ	
BT.43	Pemagatshel (le district de)	<i>Pamagatshal dzongkhag</i>	པད་མ་དགའ་ཚལ་རྫོང་ཁག	Pemagatshel	<i>Pamagatshal</i>	པད་མ་དགའ་ཚལ	Variante ancienne : Pemagatset
BT.23	Punakha (le district de)	<i>Punakha dzongkhag</i>	ཕུ་ན་ཁ་རྫོང་ཁག	Punakha	<i>Punakha</i>	ཕུ་ན་ཁ	Autrefois capitale d'hiver du royaume.
BT.45	Samdrup Jongkhar (le district de)	<i>Samdrup Jongkhar dzongkhag</i>	བསམ་གྲུབ་རྫོང་ས་མཁར་རྫོང་ཁག	Samdrup Jongkhar	<i>Samdrup Jongkhar</i>	བསམ་གྲུབ་རྫོང་ས་མཁར	
BT.14	Samtse (le district de)	<i>Samtse dzongkhag</i>	བསམ་ཅེ་རྫོང་ཁག	Samtse	<i>Samtse</i>	བསམ་ཅེ	
BT.31	Sarpang (le district de)	<i>Sarpang dzongkhag</i>	གསར་སྤང་རྫོང་ཁག	Geylegphug	<i>Gelephu</i>	དག་ལེགས་ཕུ	
BT.15	Thimphu (le district de)	<i>Thimphu dzongkhag</i>	ཐིམ་ཕུ་རྫོང་ཁག	Thimphu	<i>Thimphu</i>	ཐིམ་ཕུ	
BT.41	Trashigang (le district de)	<i>Trashigang dzongkhag</i>	བཀྲ་ཤིས་སྤང་རྫོང་ཁག	Trashigang	<i>Trashigang</i>	བཀྲ་ཤིས་སྤང	
BT.TY	Trashiyangste (le district de)	<i>Trashiyangste dzongkhag</i>	བཀྲ་ཤིས་གཡང་ཅེ་རྫོང་ཁག	Trashiyangste	<i>Trashiyangste</i>	བཀྲ་ཤིས་གཡང་ཅེ	Variante : Trashi Yangste
BT.32	Trongsa (le district de)	<i>Trongsa dzongkhag</i>	གྲོང་གསར་རྫོང་ཁག	Trongsa	<i>Trongsa</i>	གྲོང་གསར	

	de)						
BT.21	Tsirang (le district de)	<i>Tsirang dzongkhag</i>	ཙི་རང་རྫོང་ཁག	Damphu	<i>Damphu</i>	དམ་ཕུ	
BT.24	Wangdu Phodrang (le district de)	<i>Wangdue Phodrang dzongkhag</i>	དབང་འདུས་པོ་བྲང་རྫོང་ཁག	Wangdu Phodrang	<i>Wangdue Phodrang</i>	དབང་འདུས་པོ་བྲང	
BT.34	Zhemgang (le district de)	<i>Zhemgang dzongkhag</i>	གཞམས་སྐང་རྫོང་ཁག	Zhemgang	<i>Zhemgang</i>	གཞམས་སྐང་	Variante : གཞམས་སྐང་

Biélorussie (la)

1^{er} niveau de 2 types : 6 régions (*voblastsi* вобласці en biélorusse_romanisé UN X/6, 2012, *oblasti* области en russe_romanisé UN V/18, 1987, GOST 1983) et 1 ville (*horad* горад; *gorod* город)

Le 2^e niveau comporte 118 districts (*raiony* раёны ; *rajony* районы).

ISO	Nom en français	Nom local (biélorusse, russe)		Nom en français	Nom local (biélorusse, russe)		Commentaires
		Ville			Capitale		2 langues officielles : le biélorusse (be) et le russe (ru)
BY.HM	Minsk	(be) <i>Horad Minsk</i> (ru) <i>Gorod Minsk</i>	Горад Мінск Город Минск	Minsk	(be) <i>Minsk</i> (ru) <i>Minsk</i>	Мінск Минск	
		Région			Chef-lieu		
BY.BR	Brest (la région de)	(be) <i>Bresckaja voblasć</i> (ru) <i>Brestskaja oblast'</i>	Брэсцкая вобласць Брестская область	Brest	(be) <i>Brest</i> (ru) <i>Brest</i>	Брэст Брест	
BY.HO	Gomel (la région de)	(be) <i>Homieŭskaja voblasć</i> (ru) <i>Gomel'skaja oblast'</i>	Гомельская вобласць Гомельская область	Gomel	(be) <i>Homiel'</i> (ru) <i>Gomel'</i>	Гомель Гомель	
BY.HR	Grodno (la région de)	(be) <i>Hrodzienskaja voblasć</i> (ru) <i>Grodnenskaja oblast'</i>	Гродзенская вобласць Гродненская область	Grodno	(be) <i>Hrodna</i> (ru) <i>Grodno</i>	Гродна Гродно	
BY.MI	Minsk (la région de)	(be) <i>Minskaja voblasć</i> (ru) <i>Minskaja oblast'</i>	Мінская вобласць Минская область	Minsk	(be) <i>Minsk</i> (ru) <i>Minsk</i>	Мінск Минск)	
BY.MA	Mogouilev (la région de)	(be) <i>Mahilioŭskaja voblasć</i> (ru) <i>Mogilëvskaja oblast'</i>	Магілёўская вобласць Могилёвская область	Mogouilev	(be) <i>Mahilioŭ</i> (ru) <i>Mogilëv</i>	Магілёў Могилёв	
BY.VI	Vitebsk (la région de)	(be) <i>Viciebskaja voblasć</i> (ru) <i>Vitebskaja oblast'</i>	Віцебская вобласць Витебская область	Vitebsk	(be) <i>Viciebsk</i> (ru) <i>Vitebsk</i>	Віцебск Витебск	

Birmanie (la)

1^{er} niveau de 3 types : 7 États (*pannai* ပြည်နယ် en birman_romanisé *Myanmar Language Commission Transcription System* [MLCTS], 1980), 7

régions (*tuing: desa. kri: တိုင်းဒေသကြီး*) et 1 territoire de l'Union (*pranytaungcu.nai-mre* ပြည်ထောင်စုနယ်မြေ)

Le 2^e niveau se compose de 67 districts (*khayaing* ခရိုင်).

ISO	Nom en français	Nom local (birman)		Nom en français	Nom local (birman)		Commentaires
		État			Capitale		
MM.16	Arakan (l')	<i>ra.hkuing pranynai</i>	ရခိုင်ပြည်နယ်	Sittwe	<i>cac twe</i>	စစ်တွေ	En anglais : <i>Rakhine</i>
MM.14	Chin (l'État)	<i>hkyang: pranynai</i>	ချင်းပြည်နယ်	Haka	<i>ha: hka</i>	ဟားခါ	Variante : <i>Hakha</i>
MM.11	Kachin (l'État)	<i>ka. hkyang pranynai</i>	ကချင်ပြည်နယ်	Myitkyina	<i>mrac kri: na</i>	မြစ်ကြီးနား	
MM.13	Karen (l'État)	<i>ka.rang pranynai</i>	ကရင်ပြည်နယ်	Pa-an	<i>hpa: an</i>	ဘားအံ	En anglais : <i>Kayin</i>
MM.12	Kayah (l'État)	<i>ka.ya: pranynai</i>	ကယားပြည်နယ်	Loi-kaw	<i>lwuing kau</i>	လွိုင်ကော်	
MM.15	Mon (l'État)	<i>mwan pranynai</i>	မွန်ပြည်နယ်	Moulmein	<i>mau la. mruing</i>	မော်လမြိုင်	
MM.17	Shan (l'État)	<i>hram : pranynai/</i>	ရှမ်းပြည်နယ်	Taunggyi	<i>taung kri</i>	တောင်ကြီး	

	Région			Chef-lieu			
MM.07	Irrawaddy (l')	<i>ei:rawa.ti tuing: desa. kri:</i>	ရောဝတီတိုင်းဒေသကြီး	Bassein	<i>pu. sim</i>	ပုသိမ်	Variante : l'Irraouaddi En anglais : <i>Ayeyarwady ; Pathein</i>
MM.03	Magwe (la région de)	<i>ma. kwe: tuing: desa. kri:</i>	မကွေးတိုင်းဒေသကြီး	Magwe	<i>ma. kwe</i>	မကွေ	En anglais : <i>Magway</i>
MM.04	Mandalay (la région de)	<i>manta.le: tuing: desa. kri:</i>	မန္တလေးတိုင်းဒေသကြီး	Mandalay	<i>manta.le</i>	မန္တလေ	
MM.02	Pégo (la région de)	<i>pai: hku: tuing: desa. kri:</i>	ပဲခူးတိုင်းဒေသကြီး	Pégo	<i>pai: hku</i>	ပဲခူး	En anglais : <i>Bago</i>
MM.06	Rangoun (la région de)	<i>rankun tuing desa. kri:</i>	ရန်ကုန်တိုင်းဒေသကြီး	Rangoun	<i>rankun</i>	ရန်ကုန်	En anglais : <i>Yangon, ou Rangoon</i>
MM.01	Sagaing (la région de)	<i>cac kuing: tuing: desa. kri:</i>	စစ်ကိုင်းတိုင်းဒေသကြီး	Monywa	<i>mum rwa</i>	မုံရွာ	
MM.05	Tenasserim (le)	<i>ta.nangsari tuing: desa. kri:</i>	တနင်္သာရီတိုင်းဒေသကြီး	Tavoy	<i>hta: wai</i>	ထားဝယ်	En anglais : <i>Tanintharyi ; Dawei</i>
	Territoire de l'Union			Chef-lieu			
MM.18	Naypyidaw (le territoire de l'Union de)	<i>Nepranytau pranytaungcu.nai-mre</i>	နေပြည်တော် ပြည်ထောင်စုနယ်မြေ	Naypyidaw	<i>Nepranytau</i>	နေပြည်တော်	En anglais : <i>Nay Pyi Taw</i>

Bolivie (la)

1^{er} niveau : 9 départements (*departamentos* en espagnol)

Le 2^e niveau comporte 112 provinces (*provincias*) et le 3^e niveau 339 municipalités (*municipios*).

ISO	Nom en français	Nom local (espagnol)	Nom en français	Nom local (espagnol)	Commentaires
	Département		Chef-lieu		3 langues officielles : l'espagnol, l'aymara et le quechua
BO.B	Beni (le)	El Beni	Trinidad	Trinidad	
BO.H	Chuquisaca (le département de)	Chuquisaca (departamento de)	Sucre	Sucre	Le nom du département se dit en aymara <i>Chuqisaka</i> , et en quechua <i>Chuqichaka</i> .
BO.C	Cochabamba (le département de)	Cochabamba (departamento de)	Cochabamba	Cochabamba	Le nom du département se dit en aymara <i>Quchapampa</i>

					<i>Jach'a Suyu</i> , et en quechua <i>Quchapampa Suyu</i> .
BO.O	Oruro (le département d')	Oruro (departamento de)	Oruro	Oruro	Le nom local se dit en aymara <i>Ururu</i> , et en quechua <i>Uru Uru</i> .
BO.N	Pando (le département de)	Pando (departamento de)	Cobija	Cobija	
BO.L	Paz (le département de La)	La Paz (departamento de)	La Paz	La Paz	Le nom officiel du chef-lieu se dit en espagnol <i>Nuestra Señora de La Paz</i> , et en aymara <i>Chuqi Yapu</i> , ou <i>Chuquiago</i> .
BO.P	Potosi (le département de)	Potosí (departamento de)	Potosi	Potosí	Potosí, en aymara <i>Putusi</i> ; en quechua <i>P'utuqsi</i> , est une des villes les plus hautes du monde (altitude au niveau de la cathédrale : 3600 m).
BO.S	Santa Cruz (le département de)	Santa Cruz (departamento de)	Santa Cruz	Santa Cruz de la Sierra	
BO.T	Tarija (le département de)	Tarija (departamento de)	Tarija	Tarija	Variante du nom du chef-lieu: <i>San Bernardo de la Frontera de Tarixa</i>

Bosnie-Herzégovine (la)

1^{er} niveau de 2 types : les entités politiques de la fédération de Bosnie-et-Herzégovine et de la République serbe de Bosnie d'une part, et d'autre part le district de Brčko, autonome et neutre, condominium des deux entités politiques.

Le 2^e niveau comporte 10 cantons (*kantoni / županije / kantonu* кантони) uniquement dans la fédération de Bosnie-et-Herzégovine).

ISO	Nom en français	Nom local (bosniaque, croate, serbe)		Nom en français	Nom local (bosniaque, croate, serbe)		Commentaires
	Entité politique			Capitale			3 langues officielles : le bosniaque (bs), le croate (hr) et le serbe (sr)
BA.BIH	Bosnie-et-Herzégovine (la)	(bs) Federacija Bosne i Hercegovine		Sarajevo	(bs) Sarajevo		La Fédération ne doit pas être confondue avec

	fédération de)	(hr) Federacija Bosne i Hercegovine (sr) <i>Federacija Bosne i Hercegovine</i>	Федерација Босне и Херцеговине		(hr) Sarajevo (sr) <i>Sarajevo</i>	Сарајево	la Bosnie-Herzégovine, dont elle est une des composantes autonomes.
BA.SRP	République serbe de Bosnie (la)	(bs) Republika Srpska (hr) Republika Srpska (sr) <i>Republika Srpska</i>	Република Српска	Sarajevo (<i>de jure</i>) Banja Luka (<i>de facto</i>)	(bs) Sarajevo Banja Luka (hr) Sarajevo Banja Luka (sr) <i>Sarajevo</i> <i>Banja Luka</i>	Сарајево Бања Лука	La « République serbe de Bosnie » évite la confusion avec la République de Serbie, dont la capitale est Belgrade.
	District à statut spécial			Chef-lieu			
BA.BRC	Brčko (le district de)	(bs) Brčko distrikt (hr) Brčko distrikt (sr) <i>Brčko distrikt</i>	Брчко дистрикт	Brčko	(bs) Brčko (hr) Brčko (sr) <i>Brčko</i>	Брчко	Le district de Brčko, autonome et neutre, est condominium des deux entités politiques.

Botswana (le)

1^{er} niveau de 3 types : 2 villes (*cities* en anglais), 10 districts (*districts*) et 5 districts urbains (*townships*)

Le 2^e niveau comporte 21 sous-districts (*sub-districts*).

ISO	Nom en français	Nom local (anglais)	Nom en français	Nom local (anglais)	Commentaires
	Ville		Capitale		
BW.FR	Francistown (la ville de)	Francistown City	Francistown	Francistown	
BW.GA	Gaborone (la ville de)	Gaborone City	Gaborone	Gaborone	
	District		Chef-lieu		
BW.CE	Centre (le)	Central District	Serowe	Serowe	
BW.CH	Chobe (le)	Chobe District	Kasane	Kasane	
BW.GH	Ghanzi (le district de)	Ghanzi District	Ghanzi	Ghanzi	Variante: Gantsi
BW.KG	Kgalagadi (le district de)	Kgalagadi District	Tsabong	Tsabong	Variante: Tshabong
BW.KL	Kgatleng (le district de)	Kgatleng District	Mochudi	Mochudi	
BW.KW	Kweneng (le district de)	Kweneng District	Molepolole	Molepolole	
BW.NE	Nord-Est (le)	North East District	Francistown	Francistown	
BW.NW	Nord-Ouest (le), ou le Ngamiland	North West District, ou Ngamiland	Maun	Maun	

BW.SO	Sud (le)	Southern District	Kanye	Kanye	
BW.SE	Sud-Est (le)	South East District	Ramotswa	Ramotswa	
	District urbain		Chef-lieu		
BW.JW	Jwaneng (le district urbain de)	Jwaneng Town	Jwaneng	Jwaneng	
BW.LO	Lobatse (le district urbain de)	Lobatse Town	Lobatse	Lobatse	
BW.(pas de code)	Orapa (le district urbain d')	Orapa Town	Orapa	Orapa	
BW.SP	Selebi-Phikwe (le district urbain de)	Selebi-Phikwe Town	Selebi-Phikwe	Selebi-Phikwe	
BW.ST	Sowa (le district urbain de)	Sowa Township	Sowa	Sowa	

Brésil (le)

1^{er} niveau de 2 types : 1 district fédéral (*distrito federal* en portugais) et 26 États (*estados*)

2^e niveau de 2 types : 5 568 municipalités (*municípios*) et 1 district (*distrito estadual*)

ISO	Nom en français	Nom local (portugais)	Nom en français	Nom local (portugais)	Commentaires
	District fédéral		Capitale		
BR.DF	District fédéral (le)	Distrito Federal	Brasilia	Brasília	
	État		Capitale		
BR.AC	Acre (l')	Acre (Estado do)	Rio Branco	Rio Branco	
BR.AL	Alagoas (l'État d')	Alagoas (Estado de)	Maceió	Maceió	
BR.AP	Amapá (l'État d')	Amapá (Estado do)	Macapá	Macapá	
BR.AM	Amazonie (l')	Amazonas (Estado de)	Manaus	Manaus	
BR.BA	Bahia (l'État de)	Bahia (Estado da)	Salvador	Salvador	En Yoruba : Ipinle Bahia
BR.CE	Ceará (l'État de)	Ceará (Estado do)	Fortaleza	Fortaleza	
BR.ES	Espírito Santo (l'État d')	Espírito Santo (Estado do)	Vitória	Vitória	
BR.GO	Goiás (l'État de)	Goiás (Estado de)	Goiânia	Goiânia	
BR.MA	Maranhão (le)	Maranhão (Estado do)	São Luís	São Luís	
BR.MT	Mato Grosso (le)	Mato Grosso (Estado de)	Cuiabá	Cuiabá	
BR.MS	Mato Grosso du Sud (le)	Mato Grosso do Sul	Campo Grande	Campo Grande	
BR.MG	Minas Gerais (l'État de)	Minas Gerais (Estado de)	Belo Horizonte	Belo Horizonte	
BR.PA	Pará (l'État de)	Pará (Estado do)	Belém	Belém	
BR.PB	Paraíba (le)	Paraíba (Estado da)	João Pessoa	João Pessoa	

BR.PR	Paraná (le)	Paraná (Estado do)	Curitiba	Curitiba	
BR.PE	Pernambuc (l'État de)	Pernambuco (Estado do)	Recife	Recife	
BR.PI	Piauí (le)	Piauí (Estado do)	Teresina	Teresina	
BR.RJ	Rio de Janeiro (l'État de)	Rio de Janeiro (Estado do)	Rio de Janeiro	Rio de Janeiro	
BR.RN	Rio Grande du Nord (le)	Rio Grande do Norte	Natal	Natal	
BR.RS	Rio Grande du Sud (le)	Rio Grande do Sul	Porto Alegre	Porto Alegre	
BR.RO	Rondônia (l'État de)	Rondônia (Estado de)	Porto Velho	Porto Velho	
BR.RR	Roraima (l'État de)	Roraima (Estado de)	Boa Vista	Boa Vista	
BR.SC	Santa Catarina (l'État de)	Santa Catarina (Estado de)	Florianópolis	Florianópolis	
BR.SP	São Paulo (l'État de)	São Paulo (Estado de)	Sao Paulo	São Paulo	
BR.SE	Sergipe (l'État de)	Sergipe (Estado de)	Aracaju	Aracaju	
BR.TO	Tocantins (l'État de)	Tocantins (Estado do)	Palmas	Palmas	

Brunei (le)

1^{er} niveau : 4 districts (*districts* en anglais, *daerah* en malais)

Le 2^e niveau comporte 38 sous-districts (*subdistricts*, *mukim*)

ISO	Nom en français	Nom local (anglais, malais)	Nom en français	Nom local (anglais, malais)	Commentaires
	District		Chef-lieu		2 langues officielles : l'anglais (en) et le malais (ms)
BN.BE	Belait (le district de)	(en) Belait District (ms) Daerah Belait	Kuala Belait	(en) Kuala Belait (ms) Pekan Kuala Belait	
BN.BM	Brunei-Muara (le district de)	(en) Brunei-Muara District (ms) Daerah Brunei-Muara	Bandar Seri Begawan	(en) Bandar Seri Begawan (ms) Bandar Seri Begawan	
BN.TE	Temburong (le district de)	(en) Temburong District (ms) Daerah Temburong	Bangar	(en) Bangar (ms) Pekan Bangar	
BN.TU	Tutong (le district de)	(en) Tutong District (ms) Daerah Tutong	Tutong	(en) Tutong (ms) Pekan Tutong	

Bulgarie (la)

1^{er} niveau : 28 régions (*oblasti* области en bulgare_romanisé UN, 2012)

Le 2^e niveau comporte 265 municipalités (*obshtini*, общини)

ISO	Nom en français	Nom local (bulgare)		Nom en français	Nom local (bulgare)		Commentaires
		Région		Capitale régionale			
BG.01	Blagoevgrad (la région de)	<i>Oblast Blagoevgrad</i>	област Благоевград	Blagoevgrad	<i>Blagoevgrad</i>	Благоевград	
BG.02	Bourgas (la région de)	<i>Oblast Burgas</i>	област Бургас	Bourgas	<i>Burgas</i>	Бургас	
BG.27	Choumen (la région de)	<i>Oblast Shumen</i>	област Шумен	Choumen	<i>Shumen</i>	Шумен	
BG.08	Dobritch (la région de)	<i>Oblast Dobrich</i>	област Добрич	Dobritch	<i>Dobrich</i>	Добрич	
BG.07	Gabrovo (la région de)	<i>Oblast Gabrovo</i>	област Габрово	Gabrovo	<i>Gabrovo</i>	Габрово	
BG.09	Kardjali (la région de)	<i>Oblast Kardzhali</i>	област Кърджали	Kardjali	<i>Kardzhali</i>	Кърджали	En grec : Κάρντζαλι En turc : Kircaali
BG.26	Khaskovo (la région de)	<i>Oblast Haskovo</i>	област Хасково	Khaskovo	<i>Haskovo</i>	Хасково	
BG.10	Kyoustendil (la région de)	<i>Oblast Kyustendil</i>	област Кюстендил	Kyoustendil	<i>Kyustendil</i>	Кюстендил	Historiquement : Велбъжд, <i>Velbazhd</i> . En turc : Köstendil
BG.11	Lovetch (la région de)	<i>Oblast Lovech</i>	област Ловеч	Lovetch	<i>Lovech</i>	Ловеч	
BG.12	Montana (la région de)	<i>Oblast Montana</i>	област Монтана	Montana	<i>Montana</i>	Монтана	
BG.13	Pazardjik (la région de)	<i>Oblast Pazardzhik</i>	област Пазарджик	Pazardjik	<i>Pazardzhik</i>	Пазарджик	Vient du turc <i>Pazarçik</i> « petit marché »
BG.14	Pernik (la région de)	<i>Oblast Pernik</i>	област Перник	Pernik	<i>Pernik</i>	Перник	
BG.15	Pleven (la région de)	<i>Oblast Pleven</i>	област Плевен	Pleven	<i>Pleven</i>	Плевен	
BG.16	Plovdiv (la région de)	<i>Oblast Plovdiv</i>	област Пловдив	Plovdiv	<i>Plovdiv</i>	Пловдив	En grec : <i>Philippoupoli</i> , Φιλίππουπολη En turc : Filibe
BG.17	Razgrad (la région de)	<i>Oblast Razgrad</i>	област Разград	Razgrad	<i>Razgrad</i>	Разград	En turc : Razgrad
BG.18	Roussé (la région de)	<i>Oblast Ruse</i>	област Русе	Roussé	<i>Ruse</i>	Русе	
BG.19	Silistra (la région de)	<i>Oblast Silistra</i>	област Силистра	Silistra	<i>Silistra</i>	Силистра	Parfois Silistrie en français. En roumain : Dârstor
BG.20	Sliven (la région de)	<i>Oblast Sliven</i>	област Сливен	Sliven	<i>Sliven</i>	Сливен	
BG.21	Smolyan (la région de)	<i>Oblast Smolyan</i>	област Смолян	Smolyan	<i>Smolyan</i>	Смолян	
BG.22	Sofia-Ville (la région de)	<i>Oblast Sofia-grad</i>	област София-град	Sofia-Ville	<i>Sofia-grad</i>	София-град	
BG.23	Sofia (la région de)	<i>Sofiyaska oblast</i>	Софийска област	Sofia	<i>Sofia</i>	София	Se situe autour de Sofia-Ville.
BG.24	Stara Zagora (la région de)	<i>Oblast Stara Zagora</i>	област Стара Загора	Stara Zagora	<i>Stara Zagora</i>	Стара Загора	

BG.25	Targovichte (la région de)	<i>Oblast Targovishte</i>	област Търговище	Targovichte	<i>Targovishte</i>	Търговище	
BG.03	Varna (la région de)	<i>Oblast Varna</i>	област Варна	Varna	<i>Varna</i>	Варна	
BG.04	Veliko Tarnovo (la région de)	<i>Oblast Veliko Tarnovo</i>	област Велико Търново	Veliko Tarnovo	<i>Veliko Tarnovo</i>	Велико Търново	De <i>veliko</i> « grande »
BG.05	Vidin (la région de)	<i>Oblast Vidin</i>	Област Видин	Vidin	<i>Vidin</i>	Видин	
BG.06	Vratsa (la région de)	<i>Oblast Vratsa</i>	област Враца	Vratsa	<i>Vratsa</i>	Враца	
BG.28	Yambol (la région de)	<i>Oblast Yambol</i>	област Ямбол	Yambol	<i>Yambol</i>	Ямбол	

Burkina (le)

1^{er} et 2^e niveaux : 13 régions et 45 provinces

Le 3^e niveau comporte 351 départements.

ISO	Nom en français	Nom en français	Commentaires
	Région et province	Capitale et chef-lieu	
BF.01	Boucle du Mouhoun (la)	Dédougou	
BF.BAL	Balé (les)	Boromo	
BF.BAN	Banwa (les)	Solenzo	
BF.KOS	Kossi (la)	Nouna	
BF.MOU	Mouhoun (le)	Dédougou	
BF.NAY	Nayala (la)	Toma	
BF.SOR	Sourou (le)	Tougan	
BF.02	Cascades (les)	Banfora	
BF.COM	Comoé (la)	Banfora	
BF.LER	Léraba (la)	Sindou	
BF.03	Centre (le)	Ouagadougou	
BF.KAD	Kadiogo (le)	Ouagadougou	
BF.04	Centre-Est (le)	Tenkodogo	
BF.BLG	Boulgou (le)	Tenkodogo	
BF.KOP	Koulpélogo (le)	Ouargaye	
BF.KOT	Kouritenga (le)	Koupéla	
BF.05	Centre-Nord (le)	Kaya	
BF.BAM	Bam (le)	Kongoussi	
BF.NAM	Namentenga (le)	Boulsa	
BF.SMT	Sanmatenga (le)	Kaya	

BF.06	Centre-Ouest (le)	Koudougou	
BF.BLK	Boulkiemdé (le)	Koudougou	
BF.SNG	Sanguié (le)	Réo	
BF.SIS	Sissili (le)	Léo	
BF.ZIR	Ziro (le)	Sapouy	
BF.07	Centre-Sud (le)	Manga	
BF.BAZ	Bazèga (le)	Kombissiri	
BF.NAO	Nahouri (le)	Pô	
BF.ZOU	Zoundwéogo (le)	Manga	
BF.08	Est (l')	Fada-Ngourma	Variante : Fada-N'Gourma
BF.GNA	Gnagna (la)	Bogandé	
BF.GOU	Gourma (le)	Fada-Ngourma	Variante : Fada-N'Gourma
BF.KMD	Komondjari (la)	Gayéri	
BF.KMP	Kompienga (la)	Pama	
BF.TAP	Tapoa (la)	Diapaga	
BF.09	Hauts-Bassins (les)	Bobo-Dioulasso	
BF.HOU	Houet (le)	Bobo-Dioulasso	
BF.KEN	Kéné Dougou (le)	Orodara	
BF.TUI	Tuy (le)	Houndé	
BF.10	Nord (le)	Ouahigouya	
BF.LOR	Loroum (le)	Titao	
BF.PAS	Passoré (le)	Yako	
BF.YAT	Yatenga (le)	Ouahigouya	
BF.ZON	Zondoma (le)	Gourcy	
BF.11	Plateau-Central (le)	Ziniaré	
BF.GAN	Ganzourgou (le)	Zorgho	
BF.KOW	Kourwéogo (le)	Boussé	
BF.OUB	Oubritenga (l')	Ziniaré	
BF.12	Sahel (le)	Dori	
BF.ODU	Oudalan (l')	Gorom-Gorom	
BF.SEN	Séno (le)	Dori	
BF.SOM	Soum (le)	Djibo	
BF.YAG	Yagha (le)	Sebba	
BF.13	Sud-Ouest (le)	Gaoua	

BF.BGR	Bougouriba (le)	Diébougou	
BF.IOB	Ioba (l')	Dano	
BF.NOU	Noumbiel (le)	Batié	
BF.PON	Poni (le)	Gaoua	

Burundi (le)

1^{er} niveau : 18 provinces (*iProvense* en rundi)

Le 2^e niveau comporte 119 communes et le 3^e niveau 2 639 collines.

ISO	Nom en français	Nom local (rundi)	Nom en français	Nom local (rundi)	Commentaires
	Province		Chef-lieu		2 langues officielles : le français et le rundi
BI.BB	Bubanza (la province de)	iProvense ya Bubanza	Bubanza	Bubanza	
BI.BM	Bujumbura-Mairie (la province de)	iProvense ya Bujumbura Mairie	Bujumbura	Bujumbura	
BI.BL	Bujumbura-Rural (la province de)	iProvense ya Bujumbura Rural	Isale	Isale	
BI.BR	Bururi (la province de)	iProvense ya Bururi	Bururi	Bururi	
BI.CA	Cankuzo (la province de)	iProvense ya Cankuzo	Cankuzo	Cankuzo	
BI.CI	Cibitoke (la province de)	iProvense ya Cibitoke	Cibitoke	Cibitoke	
BI.GI	Gitega (la province de)	iProvense ya Gitega	Gitega	Gitega	
BI.KR	Karuzi (la province de)	iProvense ya Karuzi	Karuzi	Karuzi	
BI.KY	Kayanza (la province de)	iProvense ya Kayanza	Kayanza	Kayanza	
BI.KI	Kirundo (la province de)	iProvense ya Kirundo	Kirundo	Kirundo	
BI.MA	Makamba (la province de)	iProvense ya Makamba	Makamba	Makamba	
BI.MU	Muramvya (la province de)	iProvense ya Muramvya	Muramvya	Muramvya	
BI.MY	Muyinga (la province de)	iProvense ya Muyinga	Muyinga	Muyinga	
BI.MW	Mwaro (la province de)	iProvense ya Mwaro	Mwaro	Mwaro	
BI.NG	Ngozi (la province de)	iProvense ya Ngozi	Ngozi	Ngozi	
BI.RM	Rumonge (la province de)	iProvense ya Rumonge	Rumonge	Rumonge	
BI.RT	Rutana (la province de)	iProvense ya Rutana	Rutana	Rutana	
BI.RY	Ruyigi (la province de)	iProvense ya Ruyigi	Ruyigi	Ruyigi	

Cambodge (le)

1^{er} niveau de 2 types : 1 municipalité autonome (*krung* ក្រុង) et 24 provinces (*khêt* ខេត្ត en khmer_romanisé BGN/PCGN 1972, *Provisional romanization by Geographic Department of the Office of the Council of Ministers [of Cambodia]*, GDOCMC 1996)

Le 2^e niveau comporte 186 districts (*srōk* ស្រុក) et le 3^e niveau 1 646 communes (*khum* ឃុំ).

ISO	Nom en français	Nom local (khmer)		Nom en français	Nom local (khmer)		Commentaires
		Municipalité autonome			Capitale		Deux systèmes de romanisation : BGN/PCGN (1), et GDOCMC (2)
KH.12	Phnom Penh (la ville de)	(1) <i>Krung Phnum Pénh</i> (2) <i>Krong Phnom Penh</i>	ក្រុងភ្នំពេញ	Phnom Penh	(1) <i>Phnum Pénh</i> (2) <i>Phnom Penh</i>	ភ្នំពេញ	
		Province			Chef-lieu		
KH.1	Banteay Meanchey (la province de)	(1) <i>Khêt Bântéay Méanchey</i> (2) <i>Khaet Banteay Mean Choăy</i>	ខេត្តបន្ទាយមានជ័យ	Sisophon	(1) (2) Serei Saophoan	សិរីសោភ័ណ	
KH.2	Battambang (la province de)	(1) <i>Khêt Bătdâmbâng</i> (2) <i>Khaet Baat Dambang</i>	ខេត្តបាត់ដំបង	Battambang	(1) <i>Bătdâmbâng</i> (2) <i>Baat Dambang</i>	បាត់ដំបង	
KH.7	Kampot (la province de)	(1) <i>Khêt Kâmpôt</i> (2) <i>Khaet Kampot</i>	ខេត្តកំពត	Kampot	(1) <i>Kâmpôt</i> (2) <i>Kampot</i>	កំពត	
KH.8	Kandal (la province de)	(1) <i>Khêt Kândal</i> (2) <i>Khaet Kandaal</i>	ខេត្តកណ្តាល	Takhmau	(1) <i>Ta Khmau</i> (2) <i>Ta Khmau</i>	តាខ្មៅ	
KH.23	Kep (la province de)	(1) <i>Khêt Kêb</i> (2) <i>Khaet Kaeb</i>	ខេត្តកែប	Kep	(1) <i>Kêb</i> (2) <i>Kaeb</i>	កែប	
KH.9	Koh Kong (la province de)	(1) <i>Khêt Kaôh Kōng</i> (2) <i>Khaet Kaoh Kong</i>	ខេត្តកោះកុង	Khemarak Phoumin	(1) (2) <i>Khemarak Phoumin</i>	ខេមរភូមិន្ទ	

KH.3	Kompong Cham (la province de)	(1) <i>Khêt Kâmpóng Cham</i> (2) <i>Khaet Kampong Chaam</i>	ខេត្តកំពង់ចាម	Kompong Cham	(1) <i>Kâmpóng Cham</i> (2) <i>Kampong Chaam</i>	កំពង់ចាម	
KH.4	Kompong Chhnang (la province de)	(1) <i>Khêt Kâmpóng Chhnäng</i> (2) <i>Khaet Kampong Chhnang</i>	ខេត្តកំពង់ឆ្នាំង	Kompong Chhnang	(1) <i>Kâmpóng Chhnäng</i> (2) <i>Kampong Chhnang</i>	កំពង់ឆ្នាំង	
KH.5	Kompong Speu (la province de)	(1) <i>Khêt Kâmpóng Spæ</i> (2) <i>Khaet Kampong Spueu</i>	ខេត្តកំពង់ស្ពឺ	Chbar Mon	(1) (2) <i>Chbar Mon</i>	ច្បារមន	
KH.6	Kompong Thom (la province de)	(1) <i>Khêt Kâmpóng Thum</i> (2) <i>Khaet Kampong Thum</i>	ខេត្តកំពង់ធំ	Stung Sen	(1) <i>Stæng Sên</i> (2) <i>Steung Saen</i>	ស្ទឹងសែន	
KH.10	Kratié (la province de)	(1) <i>Khêt Krâchéh</i> (2) <i>Khaet Kracheh</i>	ខេត្តក្រចេះ	Kratié	(1) <i>Krâchéh</i> (2) <i>Kracheh</i>	ក្រចេះ	
KH.11	Mondolkiri (la province de)	(1) <i>Khêt Môndól Kiri</i> (2) <i>Khaet Mondol Kiri</i>	ខេត្តមណ្ឌលគិរី	Senmonorom	(1) <i>Sênmoñoûrôm</i> (2) <i>Saen Monourom</i>	សែនមនោរម្យ	
KH.22	Oddar Meanchey (la province d')	(1) <i>Khêt Ôtdâr Méan Choăy</i> (2) <i>Khaet Otdar Mean Chey</i>	ខេត្តឧត្តរមានជ័យ	Samrong	(1) <i>Sâmraông</i> (2) <i>Samraong</i>	សំរោង	
KH.24	Pailin (la province de)	(1) <i>Khêt Pailĭn</i> (2) <i>Khaet Pailin</i>	ខេត្តប៉ៃលិន	Pailin	(1) <i>Pailĭn</i> (2) <i>Pailin</i>	ប៉ៃលិន	
KH.18	Preah Sihanouk (la province de)	(1) <i>Khêt Preăh Seihânŭ</i> (2) <i>Khaet Preah Sihanouk</i>	ខេត្តព្រះសីហនុ	Sihanoukville	(1) <i>Krông Preăh Seihânŭ</i> (2) <i>Krong Preah Sihanouk</i>	ក្រុងព្រះសីហនុ	Sihanoukville est aussi connue sous le nom de កំពង់សោម Kompong Som (<i>Kâmpóng Saôm</i>).
KH.13	Preah Vihear (la province de)	(1) <i>Khêt Preăh Vihéar</i> (2) <i>Khaet Preah Vihear</i>	ខេត្តព្រះវិហារ	Thbeng Meanchey	(1) <i>Tbêng Méanchey</i> (2) <i>Tbaeng Meanchey</i>	ត្បូងមានជ័យ	
KH.14	Prey Veng (la province de)	(1) <i>Khêt Prey Vêng</i> (2) <i>Khaet Prey Veaeng</i>	ខេត្តព្រៃវែង	Prey Veng	(1) <i>Prey Vêng</i> (2) <i>Prey Veaeng</i>	ព្រៃវែង	
KH.15	Pursat (la province de)	(1) <i>Khêt Poŭthĭsăt</i> (2) <i>Khaet Pousaat</i>	ខេត្តពោធិ៍សាត់	Pursat	(1) <i>Poŭthĭsăt</i> (2) <i>Pousaat</i>	ពោធិ៍សាត់	

KH.16	Ratanakiri (la province de)	(1) <i>Khêt Rôtânôkiri</i> (2) <i>Khaet Rotanak Kiri</i>	ខេត្តរតនគិរី	Banlung	(1) <i>Banlǝng</i> (2) <i>Banlung</i>	បានលុង	
KH.17	Siem Reap (la province de)	(1) <i>Khêt Siĕmrĕab</i> (2) <i>Khaet Siem Reab</i>	ខេត្តសៀមរាប	Siem Reap	(1) <i>Siĕmrĕab</i> (2) <i>Siem Reab</i>	សៀមរាប	
KH.19	Stung Treng (la province de)	(1) <i>Khêt Stĕng Trĕng</i> (2) <i>Khaet Stuong Traeng</i>	ខេត្តស្ទឹងត្រែង	Stung Treng	(1) <i>Stĕng Trĕng</i> (2) <i>Stuong Traeng</i>	ស្ទឹងត្រែង	
KH.20	Svay Rieng (la province de)	(1) <i>Khêt Svay Riĕng</i> (2) <i>Khaet Svaay Rieng</i>	ខេត្តស្វាយរៀង	Svay Rieng	(1) <i>Svay Riĕng</i> (2) <i>Svaay Rieng</i>	ស្វាយរៀង	
KH.21	Takéo (la province de)	(1) <i>Khêt Takĕv</i> (2) <i>Khaet Taakaev</i>	ខេត្តតាកែវ	Daun Kéo	(1) <i>Daun Kĕv</i> (2) <i>Doun Kaev</i>	ដូនកែវ	
KH.25	Tboung Khmum (la province de)	(1) <i>Khêt Tbong Khmŭm</i> (2) <i>Khaet Tbong Khmum</i>	ខេត្តត្បូងឃ្មុំ	Suong	(1) <i>Suǝng</i> (2) <i>Suong</i>	ស្ទឹង	

Cameroun (le)

1^{er} niveau : 10 régions (*regions* en anglais)

Le 2^e niveau comporte 58 départements (*departments*) et le 3^e niveau 360 communes ou arrondissements (*arrondissements*).

ISO	Nom en français	Nom local (anglais)	Nom en français	Nom local (anglais)	Commentaires
	Région		Chef-lieu		2 langues officielles : le français et l'anglais
CM.AD	Adamaoua (l')	Adamawa Region	Ngaoundéré	Ngaoundéré	
CM.CE	Centre (le)	Centre Region	Yaoundé	Yaoundé	
CM.ES	Est (l')	East Region	Bertoua	Bertoua	
CM.EN	Extrême-Nord (l')	Far North Region	Maroua	Maroua	
CM.LT	Littoral (le)	Littoral Region	Douala	Douala	
CM.NO	Nord (le)	North Region	Garoua	Garoua, <i>ou</i> Garua	
CM.NW	Nord-Ouest (le)	Northwest Region	Bamenda	Bamenda	
CM.OU	Ouest (l')	West Region	Bafoussam	Bafoussam	
CM.SU	Sud (le)	South Region	Ebolowa	Ebolowa	
CM.SW	Sud-Ouest (le)	Southwest Region	Buea	Buea	

Canada (le)

1^{er} niveau de 2 types : 10 provinces (*provinces* en anglais) et 3 territoires (*territories*)

Le 2^e niveau comporte 293 divisions de recensement (*census geographic units*) et le 3^e niveau 3 572 municipalités (*municipalities*).

ISO	Nom en français	Nom local (anglais)	Nom en français	Nom local (anglais)	Commentaires
	Province		Capitale		2 langues officielles : le français et l'anglais
CA.AB	Alberta (l')	Province of Alberta	Edmonton	Edmonton	
CA.BC	Colombie-Britannique (la)	Province of British Columbia	Victoria	Victoria	
CA.PE	Île-du-Prince-Édouard (l')	Province of Prince Edward Island	Charlottetown	Charlottetown	
CA.MB	Manitoba (le)	Province of Manitoba	Winnipeg	Winnipeg	
CA.NB	Nouveau-Brunswick (le)	Province of New Brunswick	Fredericton	Fredericton	
CA.NS	Nouvelle-Écosse (la)	Province of Nova Scotia	Halifax	Halifax	
CA.ON	Ontario (l')	Province of Ontario	Toronto	Toronto	
CA.QC	Québec (le)	Province of Quebec	Québec	Québec	Surnommée « la belle province »
CA.SK	Saskatchewan (le), ou la Saskatchewan	Province of Saskatchewan	Regina	Regina	Du nom de la rivière, tiré de l'indien cree <i>Siskachiwan</i> « courant rapide ». Au Canada, le nom de la province est féminin.
CA.NL	Terre-Neuve-et-Labrador	Province of Newfoundland and Labrador	Saint-Jean de Terre-Neuve	St. John's	
	Territoire		Capitale		
CA.NT	Nord-Ouest (les territoires du)	Northwest Territories	Yellowknife	Yellowknife	
CA.NU	Nunavut (le)	Nunavut	Iqaluit	Iqaluit	Le mot en inuktitut ᓄᓇᖃ se romanise <i>Nunavut</i> « notre terre ».
CA.YT	Yukon (le)	Yukon Territory	Whitehorse	Whitehorse	

Cap-Vert (le)

1^{er} niveau de 2 types : 2 régions géographiques (*regiões geográficas* en portugais) et 22 arrondissements (*concelhos*)

Le 2^e niveau comporte 32 paroisses (*freguesias*).

ISO	Nom en français	Nom local (portugais)	Nom en français	Nom local (portugais)	Commentaires
	Région géographique et arrondissement		Chef-lieu		Sauf exception de deux îles et d'une île inhabitée, chaque île constitue un seul arrondissement.
CV.S	Sous-le-Vent (les îles)	Sotavento (ilhas de)	Praia	Praia	Le groupe comprend les îles de Maio (<i>ilha do Maio</i>), Santiago (<i>ilha de Santiago</i>), Fogo (ou île du Feu) (<i>ilha do Fogo</i>) et l'île Brava (<i>ilha Brava</i>).
CV.BR	Brava (l'arrondissement de)	Concelho da Brava	Nova Sintra	Nova Sintra	Y compris les îlots Secos (<i>ilhéus Secos</i>) ou îlots de Rombo (<i>ilhéus do Rombo</i>).
CV.MA	Maio (l'arrondissement de)	Concelho do Maio	Porto Inglês	Porto Inglês	Variante : Vila do Maio
CV.MO	Mosteiros (l'arrondissement des)	Concelho dos Mosteiros	Mosteiros	Mosteiros	Situé sur l'île de Fogo.
CV.PR	Praia (l'arrondissement de)	Concelho da Praia	Praia	Praia	Situé sur l'île de Santiago.
CV.RS	Ribeira Grande de Santiago (l'arrondissement de)	Concelho de Ribeira Grande de Santiago	Cidade Velha	Cidade Velha	
CV.CA	Santa Catarina (l'arrondissement de)	Concelho de Santa Catarina	Assomada	Assomada	Situé sur l'île de Santiago.
CV.CF	Santa Catarina do Fogo (l'arrondissement de)	Concelho de Santa Catarina do Fogo	Cova Figueira	Cova Figueira	
CV.CR	Santa Cruz (l'arrondissement de)	Concelho de Santa Cruz	Pedra Badejo	Pedra Badejo	Situé sur l'île de Santiago.
CV.SD	São Domingos (l'arrondissement de)	Concelho de São Domingos	São Domingos	São Domingos	Autre nom du chef-lieu : Várzea da Igreja. Situé sur l'île de Santiago.
CV.SF	São Filipe (l'arrondissement de)	Concelho de São Filipe	São Filipe	São Filipe	Situé sur l'île de Fogo.
CV.SO	São Lourenço dos Órgãos (l'arrondissement de)	Concelho de São Lourenço dos Órgãos	João Teves	João Teves	Situé sur l'île de Santiago.
CV.SM	São Miguel (l'arrondissement de)	Concelho de São Miguel	Calheta de São Miguel	Calheta de São Miguel	Situé sur l'île de Santiago.
CV.SS	São Salvador do Mundo (l'arrondissement de)	Concelho de São Salvador do Mundo	Picos	Picos	Picos est aussi connu sous le nom de « Achada Igreja ». Situé sur l'île de Santiago.
CV.TA	Tarrafal (l'arrondissement de)	Concelho do Tarrafal	Tarrafal	Tarrafal	Situé sur l'île de Santiago.

CV.B	Vent (les îles du)	Barlavento (ilhas de)	Mindelo	Mindelo	Le groupe comprend les îles de Santo Antão (<i>ilha de Santo Antão</i>), São Vicente (<i>ilha de São Vicente</i>), Santa Luzia (<i>ilha de Santa Luzia</i>), São Nicolau (<i>ilha de São Nicolau</i>), Sal (<i>ilha do Sal</i>) et Boa Vista (<i>ilha da Boa Vista</i>).
CV.BV	Boa Vista (l'arrondissement de)	Concelho da Boa Vista	Sal Rei	Sal Rei	
CV.PA	Paul (l'arrondissement de)	Concelho do Paul	Pombas	Pombas	Situé sur l'île de Santo Antão.
CV.PN	Porto Novo (l'arrondissement de)	Concelho do Porto Novo	Porto Novo	Porto Novo	Situé sur l'île de Santo Antão.
CV.RB	Ribeira Brava (l'arrondissement de)	Concelho de Ribeira Brava	Ribeira Brava	Ribeira Brava	Situé sur l'île de São Nicolau.
CV.RG	Ribeira Grande (l'arrondissement de)	Concelho de Ribeira Grande	Ponta do Sol	Ponta do Sol	Situé sur l'île de Santo Antão.
CV.SL	Sal (l'arrondissement de)	Concelho do Sal	Espargos	Espargos	
CV.SV	São Vicente (l'arrondissement de)	Concelho de São Vicente	Mindelo	Mindelo	Variante : Vila de Mindelo Y compris l'île de Santa Luzia, l'îlot Branco (<i>ilhéu Branco</i>) et l'îlot Raso (<i>ilhéu Raso</i>), tous inhabités.
CV.TS	Tarrafal de São Nicolau (l'arrondissement de)	Concelho do Tarrafal de São Nicolau	Tarrafal de São Nicolau	Tarrafal de São Nicolau	

Centrafricaine (la République)

1^{er} niveau de 3 types : 1 commune (*kötä gbätä* en sango), 2 préfectures économiques (*sêse tî kömändâ-kötä*) et 14 préfectures (*kodoro kömändâ-kötä*)

Le 2^e niveau se compose de 72 sous-préfectures.

ISO	Nom en français	Nom local (sango)	Nom en français	Nom local (sango)	Commentaires
	Commune		Capitale		Deux langues officielles : le français et le sango
CF.BGF	Bangui	Bangî	Bangui	Bangî	
	Préfecture économique		Chef-lieu		
CF.KB	Nana-Grébizi (la)	Giribîngi	Kaga-Bandoro		

CF.SE	Sangha-Mbaéré (la)	Sangä	Nola		
	Préfecture		Chef-lieu		
CF.BB	Bamingui-Bangoran (le)	Bamĩngĩ-Bangoran	Ndélé		
CF.KG	Kémo-Gribingui (la)	Kemö-Girĩbingĩ	Sibut		
CF.BK	Kotto (la Basse-)	Do-Kötö	Mobaye		
CF.HK	Kotto (la Haute-)	Tö-Kötö	Bria		
CF.LB	Lobaye (la)	Lobâye	Mbaïki		
CF.MB	Mbomou (le)	Mbömü	Bangassou		
CF.HM	Mbomou (le Haut-)	Tö-Mbömü	Obo		
CF.NM	Nana-Mambéré (la)	Nanä-Mbaere	Bouar		
CF.MP	Ombella-Mpoko (l')	Ömbälä-Pökö	Bimbo		
CF.UK	Ouaka (la)	Wäkä	Bambari		
CF.AC	Ouham (l')	Wâmo	Bossangoa		
CF.OP	Ouham-Pendé (l')	Wâmo-Pendë	Bozoum		
CF.HS	Sangha (la Haute-), ou la Mambéré-Kadéï	Tö-Sangä / Mbaere-Kadeï	Berbérati		
CF.VK	Vakaga (le)	Vakaga	Birao		

Chili (le)

1^{er} niveau : 16 régions (*regiones* en espagnol)

Le 2^e niveau se compose de 56 provinces (*provincias*) et le 3^e niveau de 346 communes (*comunas*).


ISO	Nom en français	Nom local (espagnol)	Nom en français	Nom local (espagnol)	Commentaires
	Région		Capitale régionale		
CL.AI	Aisén del General Carlos Ibañez del Campo (la région d')	Aisén del General Carlos Ibañez del Campo (Región de)	Coihaique, ou Coyhaique	Coihaique ; Coyhaique	Variantes du nom de la région : Région d'Aisén, ou Région d'Aysén (<i>Región de Aisén ; Región de Aysén</i>)
CL.AN	Antofagasta (la région d')	Antofagasta (Región de)	Antofagasta	Antofagasta	
CL.AR	Araucanie (l')	Araucanía (Región de La)	Temuco	Temuco	
CL.AP	Arica-et-Parinacota (la région d')	Arica y Parinacota (Región de)	Arica	Arica	
CL.AT	Atacama (l')	Atacama (Región de)	Copiapó	Copiapó	
CL.BI	Biobío (le)	Bío-Bío (Región del) ; Región del	Concepción	Concepción	

		Biobío			
CL.CO	Coquimbo (la région de)	Coquimbo (Región de)	La Serena	La Serena	
CL.LL	Lagos (la région de Los), ou la région des Lacs	Lagos (Región de Los)	Puerto Montt	Puerto Montt	
CL.LI	Libertador General Bernardo O'Higgins (la région du)	Libertador General Bernardo O'Higgins (Región del)	Rancagua	Rancagua	Variante ancienne : la région O'Higgins
CL.MA	Magellan-et-l'Antarctique chilien (la région de)	Magallanes y de la Antártica Chilena (Región de)	Punta Arenas	Punta Arenas	
CL.ML	Maule (la région du)	Maule (Región del)	Talca	Talca	
CL.NB	Ñuble (le)	Ñuble (Región de)	Chillán	Chillán	
CL.LR	Ríos (la région de Los), ou la région des Fleuves	Ríos (Región de Los)	Valdivia	Valdivia	
CL.RM	Santiago (la région métropolitaine de)	Santiago (Región Metropolitana de)	Santiago	Santiago	
CL.TA	Tarapacá (la région de)	Tarapacá (Región de)	Iquique	Iquique	
CL.VS	Valparaiso (la région de)	Valparaíso (Región de)	Valparaiso	Valparaíso	

Chine (la)

1^{er} niveau de 2 types : 4 municipalités (*zhíxíashì* 直辖市 en chinois_transcrit en pinyin, UN III/8, 1977), 23 provinces (*shěng* 省) et 5 régions autonomes (*zìzhìqū* 自治区) + 2 régions administratives spéciales (*tèbié xíngzhèngqū* 特别行政区)

ISO	Nom en français	Nom local (chinois)		Nom en français	Nom local (chinois)		Commentaires
		Municipalité			Capitale		
CN.CQ	Chongqing (la municipalité de)	<i>Chóngqìng Shì</i>	重庆市	Chongqing	<i>Chóngqìng</i>	重庆	
CN.BJ	Pékin (la municipalité de)	<i>Běijīng Shì</i>	北京市	Pékin	<i>Běijīng</i>	北京	
CN.SH	Shanghai (la municipalité de)	<i>Shànghǎi Shì</i>	上海市	Shanghai	<i>Shànghǎi</i>	上海	
CN.TJ	Tientsin (la municipalité de)	<i>Tiānjīn Shì</i>	天津市	Tientsin	<i>Tiānjīn</i>	天津	
		Province			Capitale de province		
CN.AH	Anhui (le)	<i>Ānhuī Shěng</i>	安徽省	Hefei	<i>Héféi</i>	合肥	
CN.FJ	Fujian (le)	<i>Fújiàn Shěng</i>	福建省	Fuzhou	<i>Fúzhōu</i>	福州	Ancien exonyme français : le Foukien
CN.GS	Gansu (le)	<i>Gānsù Shěng</i>	甘肃省	Lanzhou	<i>Lánzhōu</i>	兰州	
CN.GD	Guangdong (le)	<i>Guǎngdōng Shěng</i>	广东省	Canton	<i>Guǎngzhōu</i>	广州	

CN.GZ	Guizhou (le)	<i>Guìzhōu Shěng</i>	贵州省	Guiyang	<i>Guìyáng</i>	贵阳	
CN.HI	Hainan	<i>Hǎinán Shěng</i>	海南省	Haikou	<i>Hǎikǒu</i>	海口	Hainan est une île au sud de la Chine
CN.HE	Hebei (le)	<i>Héběi Shěng</i>	河北省	Shijiazhuang	<i>Shìjiāzhuāng</i>	石家庄	
CN.HL	Heilongjiang (le)	<i>Hēilóngjiāng Shěng</i>	黑龙江省	Harbin	<i>Hā'ěrbīn</i>	哈尔滨	Du mandchou 
CN.HA	Henan (le)	<i>Hénán Shěng</i>	河南省	Zhengzhou	<i>Zhèngzhōu</i>	郑州	
CN.HB	Hubei (le)	<i>Húběi Shěng</i>	湖北省	Wuhan	<i>Wūhàn</i>	武汉	
CN.HN	Hunan (le)	<i>Húnán Shěng</i>	湖南省	Changsha	<i>Chángshā</i>	长沙	
CN.JS	Jiangsu (le)	<i>Jiāngsū Shěng</i>	江苏省	Nankin	<i>Nánjīng</i>	南京	
CN.JX	Jiangxi (le)	<i>Jiāngxī Shěng</i>	江西省	Nanchang	<i>Nánchāng</i>	南昌	
CN.JL	Jilin (le)	<i>Jílín Shěng</i>	吉林省	Changchun	<i>Chángchūn</i>	长春	
CN.LN	Liaoning (le)	<i>Liáoning Shěng</i>	辽宁省	Shenyang	<i>Shěnyáng</i>	沈阳	
CN.QH	Qinghai (le)	<i>Qīnghǎi Shěng</i>	青海省	Xining	<i>Xīníng</i>	西宁	En pinyin tibétain, le nom de la ville se transcrit <i>Zilling</i> .
CN.SN	Shaanxi (le)	<i>Shǎnxī Shěng</i>	陕西省	Xi'an	<i>Xī'ān</i>	西安	
CN.SD	Shandong (le)	<i>Shāndōng Shěng</i>	山东省	Jinan	<i>Jīnán</i>	济南	
CN.SX	Shanxi (le)	<i>Shānxī Shěng</i>	山西省	Taiyuan	<i>Tàiyuán</i>	太原	
CN.SC	Sichuan (le)	<i>Sìchuān Shěng</i>	四川省	Chengdu	<i>Chéngdū</i>	成都	
CN.TW	Taiwan	<i>Táiwān Shěng</i>	台湾省	Taipei	<i>Táiběi</i>	臺北	Contesté. Voir la république de Chine, dans <i>Pays, territoires et villes du monde</i> (PTVM)
CN.YN	Yunnan (le)	<i>Yúnnán Shěng</i>	云南省	Kunming	<i>Kūnmíng</i>	昆明	
CN.ZI	Zhejiang (le)	<i>Zhèjiāng Shěng</i>	浙江省	Hangzhou	<i>Hángzhōu</i>	杭州	
		Région autonome			Capitale		
CN.GX	Guangxi (le)	<i>Guǎngxī Zhuàngzú Zìzhìqū</i>	广西壮族自治区	Nanning	<i>Nánníng</i>	南宁	
CN.NM	Mongolie-Intérieure (la), ou la Mongolie intérieure	<i>Nèi Měnggǔ Zìzhìqū</i>	内蒙古自治区	Hohhot	<i>Hūhéhàotè</i>	呼和浩特	Hohhot, du mongol

							كۆكەتتا <i>Kökeqota</i>
CN.NX	Ningxia (le)	<i>Níngxià Huízú Zìzhìqū</i>	宁夏回族自治区	Yinchuan	<i>Yínchuān</i>	银川	
CN.XZ	Tibet (le)	<i>Xīzàng Zìzhìqū</i>	西藏自治区	Lhasa	<i>Lāsà</i>	拉萨	
CN.XJ	Sinkiang (le), ou la région autonome ouïghoure du Xinjiang	<i>Xīnjiāng Wéiwú'ěr Zìzhìqū</i>	新疆维吾尔自治区	Ouroumtsi, <i>ou</i> Ürümqi	<i>Wūlǔmùqí</i>	乌鲁木齐	Ürümqi, du ouïghour ئۈرۈمچى / <i>Ürümqi</i>
	Région administrative spéciale (chinois, autre langue)			Capitale (chinois, autre langue)			
CN.HK	Hong Kong (la région administrative spéciale de)	(zh) <i>Xiānggǎng Tèbié Xíngzhèngqū</i> (en) Hong Kong Special Administrative Region	香港特别行政区	Hong Kong	(zh) <i>Xiānggǎng</i> (en) Hong Kong	香港	Le chinois (zh) et l'anglais (en) sont les deux langues officielles.
CN.MO	Macao (la région administrative spéciale de)	(zh) <i>Àomén Tèbié Xíngzhèngqū</i> (pt) Região Administrativa Especial de Macau	澳门特别行政区	Macao	(zh) <i>Àomén</i> (pt) Macau	澳門	Le chinois (zh) et le portugais (pt) sont les deux langues officielles.

Chypre

1^{er} niveau : 6 districts (*eparchies* επαρχίες en grec_romanisé UN 1987), kazaları, *ou* ilçeleri, en turc)

2^e niveau : 610 communes

ISO	Nom en français	Nom local (grec, turc)		Nom en français	Nom local (grec, turc)		Commentaires
		District			Capitale		2 langues reconnues : le grec (el) et le turc (tr)
CY.04	Famagouste (le district de)	(el) <i>Eparchia Ammóchostos</i> (tr) Mağusa kazası, <i>ou</i> Gazimağusa İlçesi	Επαρχία Αμμόχωστου	Famagouste	(el) <i>Ammóchostos</i> (tr) Mağusa, <i>ou</i> Gazimağusa	Αμμόχωστος	
CY.06	Kyrenia (le district de)	(el) <i>Eparchia Keryneias</i> (tr) Girne İlçesi	Επαρχία Κερύνειας	Kyrenia	(el) <i>Keryneia</i> (tr) Gime	Κερύνεια	
CY.03	Larnaca (le district de)	(el) <i>Eparchia Lárnakas</i> (tr) Larnaka kazası, <i>ou</i> Larnaka İlçesi	Επαρχία Λάρνακας	Larnaca	(el) <i>Lárnaka</i> (tr) Larnaka	Λάρνακα	

CY.02	Limassol (le district de)	(el) <i>Eparchia Lemesós</i> (tr) Limasol İlçesi	Επαρχία Λεμεσού	Limassol	(el) <i>Lemesós</i> (tr) Limasol, <i>ou</i> Leymosun	Λεμεσός	Ville autrefois appelée Némosie
CY.01	Nicosie (le district de)	(el) <i>Eparchia Lefkosías</i> (tr) Lefkoşa kazası, <i>ou</i> Lefkoşa İlçesi (Nicosie, partie nord)	Επαρχία Λευκωσίας	Nicosie	(el) <i>Lefkosía</i> (tr) Lefkoşa (Nicosie, partie nord)	Λευκωσία	
CY.05	Paphos, ou Pafos (le district de)	(el) <i>Eparchia Párhos</i> , <i>ou Páfos</i> (tr) Baf kazası, <i>ou</i> Baf İlçesi	Επαρχία Πάφου	Paphos, <i>ou</i> Pafos	(el) <i>Párhos</i> , <i>ou Páfos</i> (tr) Baf	Πάφος	

Colombie (la)

1^{er} niveau de 2 types : 1 district de la capitale (*distrito capital* en espagnol) et 32 départements (*departamentos*)

Le 2^e niveau se compose de 1 102 municipalités (*municipios*).

ISO	Nom en français	Nom local (espagnol)	Nom en français	Nom local (espagnol)	Commentaires
	District de la capitale		Capitale		
CO.DC	Bogota (le district de la capitale de)	Bogotá, Distrito Capital	Bogota	Bogotá	Santa Fe de Bogotá devient, selon la réforme constitutionnelle du 18 août 2000, Bogotá.
	Département		Chef-lieu		
CO.AMA	Amazonie (1')	Amazonas (departamento del)	Leticia	Leticia	
CO.ANT	Antioquia (le département d')	Antioquia (departamento de)	Medellín	Medellín	
CO.ARA	Arauca (le département d')	Arauca (departamento de)	Arauca	Arauca	
CO.ATL	Atlantique (1')	Atlántico (departamento del)	Barranquilla	Barranquilla	
CO.BOL	Bolívar (le département de)	Bolívar (departamento de)	Carthagène	Cartagena	Variante obsolète : Carthagène des Indes
CO.BOY	Boyacá (le département de)	Boyacá (departamento de)	Tunja	Tunja	
CO.CAL	Caldas (le département de)	Caldas (departamento de)	Manizales	Manizales	
CO.CAQ	Caquetá (le)	Caquetá (departamento del)	Florencia	Florencia	
CO.CAS	Casanare (le)	Casanare (departamento de)	Yopal	Yopal	
CO.CAU	Cauca (le)	Cauca (departamento del)	Popayán	Popayán	
CO.CES	César (le)	Cesar (departamento del)	Valledupar	Valledupar	Le nom « César » vient du

					mot chimila <i>Chet-tzar</i> , ou <i>Zazare</i> « eau calme » en espagnol, en référence à la rivière du même nom.
CO.CHO	Chocó (le)	Chocó (departamento del)	Quibdó	Quibdó	
CO.COR	Córdoba (le département de)	Córdoba (departamento de)	Montería	Montería	
CO.CUN	Cundinamarca (le)	Cundinamarca (departamento de)	Bogota	Bogotá	<i>Cundinamarca</i> vient d'une expression dérivée du quechua <i>Kuntur marka</i> « nid du condor ».
CO.GUA	Guainía (le)	Guainía (departamento de)	Inírida	Inírida	
CO.LAG	Guajira (La)	Guajira (departamento de La)	Riohacha	Riohacha	
CO.GUV	Guaviare (le)	Guaviare (departamento del)	San José del Guaviare	San José del Guaviare	
CO.HUI	Huila (le)	Huila (departamento del)	Neiva	Neiva	
CO.MAG	Magdalena (le)	Magdalena (departamento del)	Santa Marta	Santa Marta	
CO.MET	Meta (le)	Meta (departamento del)	Villavicencio	Villavicencio	
CO.NAR	Nariño (le département de)	Nariño (departamento del)	San Juan de Pasto	San Juan de Pasto	Nom en hommage à Antonio Nariño, héros de l'indépendance.
CO.NSA	Norte de Santander (le département de)	Norte de Santander (departamento de)	San José de Cúcuta	San José de Cúcuta	Nom en hommage au général Francisco de Paula Santander, héros de l'indépendance.
CO.PUT	Putumayo (le)	Putumayo (departamento del)	Mocoa	Mocoa	
CO.QUI	Quindío (le)	Quindío (departamento del)	Armenia	Armenia	Le Quindío (<i>Río Quindío</i>) est la principale rivière du département.
CO.RIS	Risaralda (le)	Risaralda (departamento del)	Pereira	Pereira	Son nom vient du Risaralda, affluent du río Cauca.
CO.SAP	San Andrés, Providencia et Santa Catalina (l'archipel de)	San Andrés, Providencia y Santa Catalina (archipiélago de)	San Andrés	San Andrés	Le nom du chef-lieu est l'abréviation usuelle de San Andrés y Providencia
CO.SAN	Santander (le département de)	Santander (departamento de)	Bucaramanga	Bucaramanga	
CO.SUC	Sucre (le département de)	Sucre (departamento de)	Sincelejo	Sincelejo	Nom en hommage à

					Antonio José de Sucre
CO.TOL	Tolima (le)	Tolima (departamento del)	Ibagué	Ibagué	
CO.VAC	Valle del Cauca (le)	Valle del Cauca (departamento del)	Santiago de Cali	Santiago de Cali	
CO.VAU	Vaupés (le)	Vaupés (departamento del)	Mitú	Mitú	
CO.VID	Vichada (le)	Vichada (departamento del)	Puerto Carreño	Puerto Carreño	

Comores (les)

1^{er} niveau : 3 îles autonomes (*djezâir* [jazā 'ir] جزائر en arabe_romanisé UN Beyrouth amendé B [A] 1972, *isiwa* en shikomori)

Le 2^e niveau comporte 16 préfectures, le 3^e niveau 54 communes et le 4^e niveau 318 villes ou villages.

ISO	Nom en français	Nom local (arabe, shikomori)		Nom en français	Nom local (arabe, shikomori)		Commentaires
		Île autonome			Chef-lieu		3 langues officielles : l'arabe (ar), le français (fr) et le shikomori (- signifie <i>pas de code</i>)
KM.A	Ajouan	(ar) <i>Andjouân (Anjwân)</i> ou <i>Andzouân (Anzwân)</i> (-) Ndzuwani, ou Nzwani	أنجوان, ou أنزون	Moutsamoudou, ou Mutsamudu	(ar) <i>Moutsâmoïdoû (Mutsâmūdū)</i> (-) Mutsamudu	موتسامودو	
KM.G	Grande Comore (la)	(ar) <i>El Qomor el Koubra (Al Qamar al Kubrá)</i> , ou <i>Andjazidja (Anjazījah)</i> (-) Ngazidja, ou Njazidja	القمر الكبرى, ou أنجزيجة	Moroni	(ar) <i>Môrôni (Mūrūnī)</i> (-) Moroni	موروني	
KM.M	Mohéli	(ar) <i>Môhili (Mūhīlī)</i> (-) Mwali	موهيلي	Fomboni	(ar) <i>Fômbôni (Fūmbūnī)</i> (-) Fomboni	فومبوني	

Congo (le)

1^{er} niveau : 12 départements

Le 2^e niveau comporte 86 districts et le 3^e niveau 7 communes.

ISO	Nom en français	Nom en français	Commentaires
	Département	Chef-lieu	
CG.11	Bouenza (la)	Madingou	
CG.BZV	Brazzaville (le département de)	Brazzaville	En kongo, Brazzaville se dit Kintamo.
CG.8	Cuvette (la)	Owando	

CG.15	Cuvette-Ouest (la)	Ewo	
CG.5	Kouilou (le)	Hinda	
CG.2	Lékoumou (la)	Sibiti	
CG.7	Likouala (la)	Impfondo	
CG.9	Niari (le)	Dolisie	Dolisie avait le nom de Loubomo entre 1975 et 1991.
CG.14	Plateaux (les)	Djambala	
CG.16	Pointe-Noire (le département de)	Pointe-Noire	En kongo, Pointe-Noire se dit Ndjindji.
CG.12	Pool (le)	Kinkala	
CG.13	Sangha (la)	Ouessou	

Congo (la République démocratique du)

1^{er} niveau de 2 types : 25 provinces et 1 ville

Le 2^e niveau comporte 145 territoires.

ISO	Nom en français	Nom en français	Commentaires
	Province	Chef-lieu	
CD.BU	Bas-Uélé (le)	Buta	
CD.EQ	Équateur (l')	Mbandaka	
CD.HK	Haut-Katanga (le)	Lubumbashi	
CD.HL	Haut-Lomami (le)	Kamina	
CD.HU	Haut-Uélé (le)	Isiro	
CD.IT	Ituri (l')	Bunia	
CD.KS	Kasaï (le)	Luebo	
CD.KC	Kasaï central (le), ou le Kasaï-Central	Kananga	
CD.KE	Kasaï oriental (le), ou le Kasaï-Oriental	Mbuji-Mayi	
CD.KN	Kinshasa (la ville de)	Kinshasa	Le statut de la ville est l'équivalent de celui d'une province.
CD.BC	Kongo central (le), ou le Kongo-Central	Matadi	
CD.KG	Kwango (le)	Kenge	
CD.KL	Kwilu (le)	Bandundu	
CD.LO	Lomami (le)	Kabinda	
CD.LU	Lualaba (le)	Kolwezi	
CD.MN	Mai-Ndombe (le)	Inongo	
CD.MA	Maniema (le)	Kindu	

CD.MO	Mongala (la)	Lisala	
CD.NK	Nord-Kivu (le)	Goma	
CD.NU	Nord-Ubangi (le)	Gbadolite	
CD.SA	Sankuru (le)	Lusambo	
CD.SK	Sud-Kivu (le)	Bukavu	
CD.SU	Sud-Ubangi (le)	Gemena	
CD.TA	Tanganyika (le)	Kalemie	
CD.TP	Tshopo (la)	Kisangani	
CD.TU	Tshuapa (la)	Boende	

Corée du Nord (la)

1^{er} niveau de 4 types : 1 ville capitale (*chikhalsi* 직할시 en coréen_romanisé McCune-Reischauer, 1939), 2 villes métropolitaines (*t'ŭkpyŏlsi* 특별시), 9 provinces (*do* 도) et 1 ville spéciale (*t'ŭkkŭpsi* 특급시)

ISO	Nom en français	Nom local (coréen)		Nom en français	Nom local (coréen)		Commentaires
	Ville capitale			Capitale			
KP.01	Pyongyang (la ville capitale de)	<i>P'yŏngyang-chikhalsi</i>	평양직할시	Pyongyang	<i>P'yŏngyang</i>	평양	
	Ville métropolitaine			Capitale			
KP.14	Nampo (la ville métropolitaine de)	<i>Namp'o-t'ŭkpyŏlsi</i>	남포특별시	Nampo	<i>Namp'o</i>	남포	
KP.13	Rason (la ville métropolitaine de)	<i>Rasŏn-t'ŭkpyŏlsi</i>	라선특별시	Rason	<i>Rasŏn</i>	라선	Autrefois, Rason se nommait <i>Najin Sŏnbong</i> .
	Province			Capitale			
KP.04	Chagang (le)	<i>Chagang-do</i>	자강도	Kanggye	<i>Kanggye</i>	강계시	
KP.09	Hamgyŏng-Nord (le)	<i>Hamgyŏngbuk-do</i>	함경북도	Chongjin	<i>Ch'ŏngjin</i>	청진	
KP.08	Hamgyŏng-Sud (le)	<i>Hamgyŏngnam-do</i>	함경남도	Hamhŭng	<i>Hamhŭng</i>	함흥	
KP.06	Hwanghae-Nord (le)	<i>Hwanghaebuk-do</i>	황해북도	Sariwŏn	<i>Sariwŏn</i>	사리원	
KP.05	Hwanghae-Sud (le)	<i>Hwanghaenam-do</i>	황해남도	Haeju	<i>Haeju</i>	해주	
KP.07	Kangwŏn (le)	<i>Kangwŏn-do</i>	강원도	Wonsan	<i>Wŏnsan</i>	원산	
KP.03	Pyongan-Nord (le)	<i>P'yŏnganbuk-do</i>	평안북도	Sinuiju	<i>Sinŭiju</i>	신의주	
KP.02	Pyongan-Sud (le)	<i>P'yŏngannam-do</i>	평안남도	Pyongsong	<i>P'yŏngsŏng</i>	평성	
KP.10	Ryanggang (le)	<i>Ryanggang-do</i>	량강도	Hyesan	<i>Hyesan</i>	혜산	
	Ville spéciale			Capitale			

KP.	Kaesong (la ville spéciale de)	<i>Kaesŏng-t'ŭkkŭpsi</i>	개성특급시	Kaesong	<i>Kaesŏng</i>	개성	
-----	--------------------------------	--------------------------	-------	---------	----------------	----	--

Corée du Sud (1a)

1^{er} niveau de 5 types : 6 villes métropolitaines (*gwangyeoksi* 광역시 en coréen_romanisé selon le système national, 2000), 1 province autonome spéciale (*teukbyeoljachido* 특별자치도), 8 provinces (*do* 도), 1 ville autonome spéciale (*teukbyeoljachisi* 특별자치시) et 1 ville spéciale (*teukbyeolsi* 특별시)

ISO	Nom en français	Nom local (coréen)		Nom en français	Nom local (coréen)		Commentaires
	Ville métropolitaine			Capitale			
KR.27	Daegu (la ville métropolitaine de)	<i>Daegu-gwangyeoksi</i>	대구광역시	Daegu	<i>Daegu</i>	대구	Variante ancienne : Taegu
KR.29	Gwangju (la ville métropolitaine de)	<i>Gwangju-gwangyeoksi</i>	광주광역시	Gwangju	<i>Gwangju</i>	광주	
KR.28	Inchon (la ville métropolitaine d')	<i>Incheon-gwangyeoksi</i>	인천광역시	Inchon	<i>Incheon</i>	인천	Variante : Incheon
KR.26	Pusan (la ville métropolitaine de)	<i>Busan-gwangyeoksi</i>	부산광역시	Pusan	<i>Busan</i>	부산	Variante : Busan
KR.30	Taejon (la ville métropolitaine de)	<i>Daejeon-gwangyeoksi</i>	대전광역시	Taejon	<i>Daejeon</i>	대전	Variante : Daejeon
KR.31	Ulsan (la ville métropolitaine d')	<i>Ulsan-gwangyeoksi</i>	울산광역시	Ulsan	<i>Ulsan</i>	울산	
	Province autonome spéciale			Capitale			
KR.49	Cheju (la province autonome spéciale de)	<i>Jeju-teukbyeoljachido</i>	제주특별자치도	Cheju	<i>Jeju</i>	제주	
	Province			Capitale			
KR.45	Cholla-Nord (1e)	<i>Jeollabuk-do</i>	전라북도	Chonju	<i>Jeonju</i>	전주	La province est aussi connue sous le nom de Jeonbuk.
KR.46	Cholla-Sud (1e)	<i>Jeollanam-do</i>	전라남도	Muan (le district de)	<i>Muan-gun</i>	무안군	Le district sert de capitale à la province, elle-même connue sous le nom de Jeonnam.
KR.43	Chungchong-Nord (1e)	<i>Chungcheongbuk-do</i>	충청북도	Chongju	<i>Cheongju</i>	청주	La province est aussi connue sous le nom de Chungbuk.
KR.44	Chungchong-Sud (1e)	<i>Chungcheongnam-do</i>	충청남도	Hongseong (le district de)	<i>Hongseong-gun</i>	홍성군	Le district sert de capitale à la province, elle-même connue

							sous le nom de Chungnam.
KR.42	Gangwon (le)	<i>Gangwon-do</i>	강원도	Chunchon	<i>Chuncheon</i>	춘천	
KR.41	Gyeonggi (le)	<i>Gyeonggi-do</i>	경기도	Suwon	<i>Suwon</i>	수원	Le nom de la province signifie « aire autour de la capitale ».
KR.47	Gyeongsang-Nord (le)	<i>Gyeongsangbuk-do</i>	경상북도	Andong	<i>Andong</i>	안동	La province est aussi connue sous le nom de Gyeongbuk.
KR.48	Gyeongsang-Sud (le)	<i>Gyeongsangnam-do</i>	경상남도	Changwon	<i>Changwon</i>	창원	La province est aussi connue sous le nom de Gyeongnam.
	Ville autonome spéciale			Capitale			
KR.50	Sejong (la ville autonome spéciale de)	<i>Sejong-teukbyeoljachisi</i>	세종특별자치시	Sejong	<i>Sejong</i>	세종	
	Ville spéciale			Capitale			
KR.11	Séoul (la ville spéciale de)	<i>Seoul-teukbyeolsi</i>	서울특별시	Séoul	<i>Seoul</i>	서울	

Costa Rica (le)

1^{er} niveau : 7 provinces (*provincias* en espagnol)

Le 2^e niveau se compose de 82 cantons (*cantones*).

ISO	Nom en français	Nom local (espagnol)	Nom en français	Nom local (espagnol)	Commentaires
Province			Chef-lieu		
CR.A	Alajuela (la province d')	Alajuela (Provincia de)	Alajuela	Alajuela	
CR.C	Cartago (la province de)	Cartago (Provincia de)	Cartago	Cartago	
CR.G	Guanacaste (la province de)	Guanacaste (Provincia de)	Liberia	Liberia	
CR.H	Heredia (la province de)	Heredia (Provincia de)	Heredia	Heredia	
CR.L	Limón (la province de)	Limón (Provincia de)	Limón, ou Puerto Limón	Limón / Puerto Limón	
CR.P	Puntarenas (la province de)	Puntarenas (Provincia de)	Puntarenas	Puntarenas	
CR.SJ	San José (la province de)	San José (Provincia de)	San José	San José	

Côte d'Ivoire (la)

1^{er} niveau de 2 types : 2 districts autonomes et 12 districts

Le 2^e niveau comporte 31 régions.

ISO	Nom en français	Nom en français	Commentaires
-----	-----------------	-----------------	--------------

	District autonome	Chef-lieu	
CI.AB	Abidjan (le district autonome d')	Abidjan	
CI.YM	Yamoussoukro (le district autonome de)	Yamoussoukro	
	District	Chef-lieu	
CI.BS	Bas-Sassandra (le district du)	San-Pédro	
CI. CM	Comoé (le district de la)	Abengourou	
CI.DN	Denguélé (le district du)	Odienné	
CI.GD	Gôh-Djiboua (le district du)	Gagnoa	
CI.LC	Lacs (le district des)	Dimbokro	
CI.LG	Lagunes (le district des)	Dabou	
CI.MG	Montagnes (le district des)	Man	
CI.SM	Sassandra-Marahoué (le district du)	Daloa	
CI.SV	Savanes (le district des)	Korhogo	
CI.VB	Vallée du Bandama (le district de la)	Bouaké	
CI.WR	Woroba (le district du)	Séguéla	
CI.ZZ	Zanzan (le district du)	Bondoukou	

Croatie (la)

1^{er} niveau : 20 comitats, ou « comtés » (*županije* en croate) et la ville de Zagreb (*grad*)

Le 2^e niveau se compose de 127 villes (*gradovi*) et de 429 municipalités (*općine*)

ISO	Nom en français	Nom local (croate)	Nom en français	Nom local (croate)	Commentaires
	Comitat		Capitale		
HR.07	Bjelovar-Bilogora (le comté de)	Bjelovarsko-bilogorska županija	Bjelovar	Bjelovar	
HR.12	Brod-Posavina (le comté de)	Brodsko-posavska županija	Slavonski Brod	Slavonski Brod	
HR.19	Dubrovnik-Neretva (le comté de)	Dubrovačko-neretvanska županija	Dubrovnik	Dubrovnik	Anciennement : Raguse
HR.18	Istrie (le comté d')	Istarska županija	Pazin	Pazin	En italien : Regione Istriana
HR.04	Karlovac (le comté de)	Karlovačka županija	Karlovac	Karlovac	
HR.06	Koprivnica-Križevci (le comté de)	Koprivničko-križevačka županija	Koprivnica	Koprivnica	
HR.02	Krapina-Zagorje (le comté de)	Krapinsko-zagorska županija	Krapina	Krapina	
HR.09	Lika-Senj (le comté de)	Ličko-senjska županija	Gospić	Gospić	
HR.20	Međimurje (le comté de)	Međimurska županija	Čakovec	Čakovec	
HR.14	Osijek-Baranja (le comté d')	Osječko-baranjska županija	Osijek	Osijek	En hongrois : Eszék-Baranya

					megye
HR.11	Požega-Slavonie (le comté de)	Požeško-slavonska županija	Požega	Požega	
HR.08	Primorje-Gorski Kotar (le comté de)	Primorsko-goranska županija	Rijeka	Rijeka	Rijeka correspond en hongrois et en italien à Fiume.
HR.15	Šibenik-Knin (le comté de)	Šibensko-kninska županija	Šibenik	Šibenik	
HR.03	Sisak-Moslavina (le comté de)	Sisačko-moslavačka županija	Sisak	Sisak	
HR.17	Split-Dalmatie (le comté de)	Splitsko-dalmatinska županija	Split	Split	
HR.05	Varaždin (le comté de)	Varaždinska županija	Varaždin	Varaždin	
HR.10	Virovitica-Podravina (le comté de)	Virovitičko-podravska županija	Virovitica	Virovitica	
HR.16	Vukovar-Syrmie (le comté de)	Vukovarsko-srijemska županija	Vukovar	Vukovar	
HR.13	Zadar (le comté de)	Zadarska županija	Zadar	Zadar	
HR.01	Zagreb (le comté de)	Zagrebačka županija	Zagreb	Zagreb	Zone métropolitaine de la capitale croate.
HR.21	Zagreb (la ville de)	Grad Zagreb	Zagreb	Zagreb	Capitale d'État En hongrois : Zággráb En italien : Zagabria En allemand : Agram

Cuba

1^{er} niveau de 2 types : 15 provinces (*provincias* en espagnol) et 1 municipalité spéciale (*municipio especial*)

Le 2^e niveau se compose de 168 municipalités (*municipios*).

ISO	Nom en français	Nom local (espagnol)	Nom en français	Nom local (espagnol)	Commentaires
	Province		Capitale		
CU.15	Artemisa (la province d')	Artemisa (Provincia de)	Artemisa	Artemisa	
CU.09	Camagüey (la province de)	Camagüey (Provincia de)	Camagüey	Camagüey	
CU.08	Ciego de Ávila (la province de)	Ciego de Ávila (Provincia de)	Ciego de Ávila	Ciego de Ávila	
CU.06	Cienfuegos (la province de)	Cienfuegos (Provincia de)	Cienfuegos	Cienfuegos	
CU.12	Granma (la province de)	Granma (Provincia de)	Bayamo	Bayamo	
CU.14	Guantánamo (la province de)	Guantánamo (Provincia de)	Guantánamo	Guantánamo	
CU.03	Havane (la province de La)	Habana (Provincia de La)	La Havane	La Habana	
CU.11	Holguín (la province de)	Holguín (Provincia de)	Holguín	Holguín	
CU.04	Matanzas (la province de)	Matanzas (Provincia de)	Matanzas	Matanzas	
CU.16	Mayabeque (la province de)	Mayabeque (Provincia de)	San José de las Lajas	San José de las Lajas	

CU.01	Pinar del Río (la province de)	Pinar del Río (Provincia de)	Pinar del Río	Pinar del Río	
CU.07	Sancti Spíritus (la province de)	Sancti Spíritus (Provincia de)	Sancti Spíritus	Sancti Spíritus	
CU.13	Santiago de Cuba (la province de)	Santiago de Cuba (Provincia de)	Santiago de Cuba	Santiago de Cuba	
CU.10	Tunas (la province de Las)	Tunas (Provincia de Las)	Las Tunas	Las Tunas	
CU.05	Villa Clara (la province de)	Villa Clara (Provincia de)	Santa Clara	Santa Clara	
	Municipalité spéciale		Chef-lieu		
CU.99	Jeunesse (l'île de la)	Isla de la Juventud	Nueva Gerona	Nueva Gerona	Autrefois, île des Pins (<i>isla de Pinos</i>) Y compris l'archipel des Canarreos (<i>archipiélago de los Canarreos</i>).

Danemark (le)

1^{er} et 2^e niveaux : 5 régions (*regioner* en danois) et 98 municipalités (*kommuner*), dont 5 principales citées ici, + 2 territoires dépendants

L'archipel Ertholmene, situé au nord-est de l'île de Bornholm, ne fait partie d'aucune région.

ISO	Nom en français	Nom local (danois)	Nom en français	Nom local (danois)	Commentaires
	Région et municipalité principale		Capitale et chef-lieu		
DK.83 DK. (pas de code)	Danemark du Sud (le) Odense	Region Syddanmark Odense	Vejle Odense	Vejle Odense	
DK.82 DK. (pas de code)	Jutland central (le) Aarhus	Region Midtjylland Århus	Viborg Aarhus	Viborg Århus	
DK.81 DK. (pas de code)	Jutland du Nord (le) Aalborg	Region Nordjylland Ålborg	Aalborg Aalborg	Ålborg Ålborg	
DK.84 DK. (pas de code)	Région-Capitale (la) Copenhague	Region Hovedstaden København	Hillerød Copenhague	Hillerød København	Dans l'île de Seeland (<i>Sjælland</i>)
DK.85 DK. (pas de code)	Seeland (le) Roskilde	Region Sjælland Roskilde	Sorø Roskilde	Sorø Roskilde	
	Territoire dépendant		Capitale		
DK.FO	Féroé (les îles)	(da) Færøerne (fo) Føroyar	Thorshavn	(da) Thorshavn (fo) Tórshavn	Depuis 2017, le danois (da) et le féroïen (fo) sont langues officielles
DK.GL	Groenland (le)	(kl) Kalaallit Nunaat (da) Grønland	Godthab	(kl) Nuuk (da) Godthåb	Depuis 2009, le groenlandais (kl) est l'unique langue officielle.

Djibouti

1^{er} niveau de 2 types : 1 ville (*madīnah* مدينة en arabe_romanisé UN Beyrouth amendé B [A] 1972) et 5 régions (*manāṭiq* مناطق)

Le 2^e niveau comporte 15 districts

ISO	Nom en français	Nom local (arabe)	Nom en français	Nom local (arabe)	Commentaires
	Ville		Capitale		2 langues officielles : l'arabe et le français
DJ.DJ	Djibouti (la ville de)	<i>madīnat Djībōūtī</i> (<i>madīnah Jībūtī</i>)	مدينة جيبوتي	Djibouti	<i>Djībōūtī</i> (<i>Jībūtī</i>) جيبوتي
	Région		Chef-lieu		
DJ.AS	Ali Sabieh (la région d')	<i>minṭaqa 'Alī Sābīeh</i> (<i>minṭaqaḥ 'Alī Sābīh</i>) ou <i>minṭaqa 'Alī Ṣabīḥ</i> (<i>minṭaqaḥ 'Alī Ṣabīḥ</i>)	منطقة علي سابييه ou منطقة علي صبيح	Ali Sabieh	' <i>Alī Sābīeh</i> (' <i>Alī Sābīh</i>) ou ' <i>Alī Ṣabīḥ</i> (' <i>Alī Ṣabīḥ</i>) علي سابييه ou علي صبيح
DJ.AR	Arta (la région d')	<i>minṭaqa 'Artā</i> (<i>minṭaqaḥ 'Artā</i>)	منطقة عرتا	Arta	' <i>Artā</i> (' <i>Artā</i>) عرتا
DJ.DI	Dikhil (la région de)	<i>minṭaqa Dikhīl</i> (<i>minṭaqaḥ Dikhīl</i>)	منطقة دخيل	Dikhil	<i>Dikhīl</i> (<i>Dikhīl</i>) دخيل
DJ.OB	Obock (la région d')	<i>minṭaqa Aobōk</i> (<i>minṭaqaḥ Awbūk</i>)	منطقة أوبوك	Obock	<i>Aobōk</i> (<i>Awbūk</i>) أوبوك
DJ.TA	Tadjoura (la région de)	<i>minṭaqa Tādjoūra</i> (<i>minṭaqaḥ Tājūrah</i>)	منطقة تاجورة	Tadjoura	<i>Tādjoūra</i> (<i>Tājūrah</i>) تاجورة

Dominicaine (la République)

1^{er} niveau de 2 types : 3 macro-régions divisées en 10 régions de développement (*regiones* en espagnol) et 32 provinces (*provincias*) dont 1 district national (*distrito nacional*) à statut particulier

Le 2^e niveau se compose de 110 municipalités (*municipios*).

ISO	Nom en français	Nom local (espagnol)	Nom en français	Nom local (espagnol)	Commentaires
	Macro-région		Capitale régionale et chef-lieu		
	Région et province		Capitale régionale et chef-lieu		
DO.(pas de code)	Cibao (le), ou le Nord	Cibao (El)			

DO.35	Cibao-Nord (le)	Cibao Norte			
DO.09	Españat (la province d')	Españat (Provincia)	Moca	Moca	
DO.18	Puerto Plata (la province de)	Puerto Plata (Provincia)	San Felipe de Puerto Plata	San Felipe de Puerto Plata	
DO.25	Santiago (la province de)	Santiago (Provincia)	Santiago de los Caballeros	Santiago de los Caballeros	
DO.34	Cibao-Nord-Occidental (le)	Cibao Noroeste			
DO.05	Dajabón (la province de)	Dajabón (Provincia)	Dajabón	Dajabón	
DO.15	Monte Cristi (la province de)	Monte Cristi (Provincia)	San Fernando de Monte Cristi	San Fernando de Monte Cristi	
DO.26	Santiago Rodríguez (la province de)	Santiago Rodríguez (Provincia)	San Ignacio de Sabaneta	San Ignacio de Sabaneta	
DO.27	Valverde (la province de)	Valverde (Provincia)	Santa Cruz de Mao	Santa Cruz de Mao	
DO.33	Cibao-Nord-Oriental (le)	Cibao Noreste			
DO.06	Duarte (la province de)	Duarte (Provincia)	San Francisco de Macorís	San Francisco de Macorís	
DO.19	Hermanas Mirabal (la province de)	Hermanas Mirabal (Provincia)	Salcedo	Salcedo	
DO.14	María Trinidad Sánchez (la province de)	María Trinidad Sánchez (Provincia)	Nagua	Nagua	
DO.20	Samaná (la province de)	Samaná (Provincia)	Santa Bárbara de Samaná	Santa Bárbara de Samaná	
DO.36	Cibao-Sud (le)	Cibao Sur			
DO.28	Monseñor Nouel (la province de)	Monseñor Nouel (Provincia)	Bonao	Bonao	
DO.24	Sánchez Ramírez (la province de)	Sánchez Ramírez (Provincia)	Cotuí	Cotuí	
DO.13	Vega (la province de La)	La Vega (Provincia)	Concepción de la Vega	Concepción de la Vega	
DO.(pas de code)	Sud (le)	Sur			
DO.37	El Valle	El Valle			
DO.07	Elías Piña (la province d')	Elías Piña (Provincia)	Comendador	Comendador	
DO.22	San Juan (la province de)	San Juan (Provincia)	San Juan de la Maguana	San Juan de la Maguana	
DO.38	Enriquillo	Enriquillo			
DO.03	Baoruco (la province de)	Baoruco (Provincia)	Neiba	Neiba	
DO.04	Barahona (la province de)	Barahona (Provincia)	Santa Cruz de Barahona	Santa Cruz de Barahona	
DO.10	Independencia (la province d')	Independencia (Provincia)	Jimaní	Jimaní	
DO.16	Pedernales (la province de)	Pedernales (Provincia)	Pedernales	Pedernales	
DO.41	Valdesia	Valdesia			
DO.02	Azua (la province d')	Azua (Provincia)	Azua de Compostela	Azua de Compostela	
DO.17	Peravia (la province de)	Peravia (Provincia)	Baní	Baní	

DO.21	San Cristóbal (la province de)	San Cristóbal (Provincia)	San Cristóbal	San Cristóbal	
DO.31	San José de Ocoa (la province de)	San José de Ocoa (Provincia)	San José de Ocoa	San José de Ocoa	
DO.(pas de code)	Sud-Est (le)	Sureste			
DO.39	Higuamo	Higüamo			
DO.30	Hato Mayor (la province de)	Hato Mayor (Provincia)	Hato Mayor del Rey	Hato Mayor del Rey	
DO.29	Monte Plata (la province de)	Monte Plata (Provincia)	Monte Plata	Monte Plata	
DO.23	San Pedro de Macorís (la province de)	San Pedro de Macorís (Provincia)	San Pedro de Macorís	San Pedro de Macorís	
DO.40	Métropolitaine (la région)	Ozama o la región metropolitana			
DO.01	District national (le)	Distrito Nacional (el)	Saint-Domingue	Santo Domingo	Subdivision territoriale centrée autour de la capitale du pays
DO.32	Santo Domingo (la province de)	Santo Domingo (Provincia)	Santo Domingo Este	Santo Domingo Este	
DO.42	Yuma	Yuma			
DO.11	Altagracia (la province de La)	La Altagracia (Provincia)	Salvaleón de Higüey	Salvaleón de Higüey	
DO.12	Romana (la province de La)	La Romana (Provincia)	La Romana	La Romana	
DO.08	Seibo (la province du)	El Seibo (Provincia)	Santa Cruz du Seibo	Santa Cruz de El Seibo	

Dominique (la)

1^{er} niveau : 10 paroisses (*parishes* en anglais)

ISO	Nom en français	Nom local (anglais)	Nom en français	Nom local (anglais)	Commentaires
	Paroisse		Principal lieudit		
DM.02	Saint-André (la paroisse de)	Saint Andrew Parish	Marigot	Marigot	
DM.03	Saint-David (la paroisse de)	Saint David Parish	Castle Bruce	Castle Bruce	
DM.04	Saint-Georges (la paroisse de)	Saint George Parish	Roseau	Roseau	Roseau est la capitale du pays.
DM.05	Saint-Jean (la paroisse de)	Saint John Parish	Portsmouth	Portsmouth	
DM.06	Saint-Joseph (la paroisse de)	Saint Joseph Parish	Saint-Joseph	Saint Joseph	
DM.07	Saint-Luc (la paroisse de)	Saint Luke Parish	Pointe Michel	Pointe Michel	
DM.08	Saint-Marc (la paroisse de)	Saint Mark Parish	Soufrière	Soufrière	
DM.09	Saint-Patrick (la paroisse de)	Saint Patrick Parish	Berekua	Berekua	Berekua a pour nom usuel <i>Grand Bay</i> .
DM.10	Saint-Paul (la paroisse de)	Saint Paul Parish	Pont Cassé	Pont Cassé	
DM.11	Saint-Pierre (la paroisse de)	Saint Peter Parish	Colihaut	Colihaut	

Égypte (1°)

1^{er} niveau : 27 gouvernorats (*muḥāfazāt* محافظات en arabe_romanisé UN Beyrouth A 1972)

Le 2^e niveau comporte 271 régions (*marākiz*, مراكز)

ISO	Nom en français	Nom local (arabe)	Nom en français	Nom local (arabe)	Commentaires	
	Gouvernorat		Chef-lieu			
EG.ALX	Alexandrie (le gouvernorat d')	<i>Muḥāfazah al Iskandarīyah</i>	Alexandrie	<i>Al Iskandarīyah</i>	الإسكندرية	
EG.AST	Assiout (le gouvernorat d')	<i>Muḥāfazah Asyūṭ</i>	Assiout	<i>Asyūṭ</i>	أسيوط	
EG.ASN	Assouan (le gouvernorat d')	<i>Muḥāfazah Aswān</i>	Assouan	<i>Aswān</i>	أسوان	
EG.BH	Béheira (le gouvernorat d'El)	<i>Muḥāfazah al Buḥayrah</i>	Damanhour	<i>Damanhūr</i>	دمهور	
EG.BNS	Beni Souef (le gouvernorat de)	<i>Muḥāfazah Banī Suwayf</i>	Beni Souef	<i>Banī Suwayf</i>	بنى سويف	
EG.C	Caire (le gouvernorat du)	<i>Muḥāfazah al Qāhirah</i>	Le Caire	<i>Al Qāhirah</i>	القاهرة	
EG.DK	Dakahlia (le gouvernorat de)	<i>Muḥāfazah ad Daqahlīyah</i>	Mansoura	<i>Al Manṣūrah</i>	المنصورة	
EG.DT	Damiette (le gouvernorat de)	<i>Muḥāfazah Dumyāṭ</i>	Damiette	<i>Dumyāṭ</i>	دمياط	
EG.SHR	Est (le gouvernorat de l')	<i>Muḥāfazah ash Sharqīyah</i>	Zagazig	<i>Az Zaḡāzīq</i>	الزقازيق	
EG.FYM	Fayyoun (le)	<i>Muḥāfazah al Fayyūm</i>	Médinet el Fayyoun	<i>Madīnah al Fayyūm</i>	مدينة الفيوم	Variantes : le Fayoum ; Médinet el Fayoum
EG.GZ	Gizeh (le gouvernorat de)	<i>Muḥāfazah al Jīzah</i>	Gizeh	<i>Al Jīzah</i>	الجيزة	Variante : Guizeh
EG.IS	Ismailia (le gouvernorat d')	<i>Muḥāfazah al Ismā'īliyah</i>	Ismailia	<i>Al Ismā'īliyah</i>	الإسماعيلية	

EG.KFS	Kafr el Cheikh (le gouvernorat de)	<i>Muḥāfaz̧ah Kafr ash Shaykh</i>	محافظة كفر الشيخ	Kafr el Cheikh	<i>Kafr ash Shaykh</i>	كفر الشيخ	
EG.LX	Louxor (le gouvernorat de)	<i>Muḥāfaz̧ah al Uqṣur</i>	محافظة الأقصر	Louxor	<i>Al Uqṣur</i>	الأقصر	Variante : Louqsor
EG.MT	Matrouh (le gouvernorat de)	<i>Muḥāfaz̧ah Maṭrūḥ</i>	محافظة مطروح	Marsa-Matrouh	<i>Marsá Maṭrūḥ</i>	مرسى مطروح	
EG.MNF	Menoufeya (le gouvernorat de)	<i>Muḥāfaz̧ah al Minūfiyah</i>	محافظة المنوفية	Chebin el Kom	<i>Shibīn al Kawm</i>	شبين الكوم	
EG.BA	Mer-Rouge (le gouvernorat de la)	<i>Muḥāfaz̧ah al Baḥr al Aḥmar</i>	محافظة البحر الأحمر	Hourghada, ou Ghardaga	<i>Al Ghardaqah</i>	الغردقة	
EG.MN	Mínieh (le gouvernorat de)	<i>Muḥāfaz̧ah al Mīnyā</i>	محافظة المنيا	Mínieh	<i>Al Mīnyā</i>	المنيا	
EG.WAD	Nouvelle-Vallée (le gouvernorat de la)	<i>Muḥāfaz̧ah al Wādī al Jadīd</i>	محافظة الوادي الجديد	Kharga	<i>Al Khārijah</i>	الخارجة	
EG.GH	Ouest (le gouvernorat de l')	<i>Muḥāfaz̧ah al Gharbīyah</i>	محافظة الغربية	Tanta	<i>Ṭanṭā</i>	طنطا	
EG.PTS	Port-Saïd (le gouvernorat de)	<i>Muḥāfaz̧ah Būr Sa'īd</i>	محافظة بور سعيد	Port-Saïd	<i>Būr Sa'īd</i>	بور سعيد	
EG.KB	Qalyoubiya (le gouvernorat de)	<i>Muḥāfaz̧ah al Qalyūbiyah</i>	محافظة القليوبية	Benha	<i>Banhā</i>	بنها	
EG.KN	Qena (le gouvernorat de)	<i>Muḥāfaz̧ah Qīnā</i>	محافظة قنا	Qena	<i>Qīnā</i>	قنا	
EG.SIN	Sinaï-Nord (le)	<i>Muḥāfaz̧ah Shamāl Sīnā'</i>	محافظة شمال سيناء	El Arich	<i>Al 'Arīsh</i>	العريش	
EG.JS	Sinaï-Sud (le)	<i>Muḥāfaz̧ah Janūb Sīnā'</i>	محافظة جنوب سيناء	Tor	<i>Aṭ Ṭūr</i>	الطور	
EG.SHG	Sohag (le gouvernorat de)	<i>Muḥāfaz̧ah Sūhāj</i>	محافظة سوهاج	Sohag	<i>Sūhāj</i>	سوهاج	
EG.SUZ	Suez (le gouvernorat de)	<i>Muḥāfaz̧ah as Suwayys</i>	محافظة السويس	Suez	<i>As Suwayys</i>	السويس	

Émirats arabes unis (les)

1^{er} niveau : 7 émirats (*imārāt* إمارات en arabe_romanisé UN Beyrouth amendé A 1972)

ISO	Nom en français	Nom local (arabe)	Nom en français	Nom local (arabe)	Commentaires		
	Émirat			Capitale			
AE.AZ	Abou Dabi (l'émirat d')	<i>Imārah Abū Zabī</i> , ou <i>Imārah Abū Dhabī</i>	إمارة أبو ظبي	Abou Dabi	<i>Abū Zabī</i> , ou <i>Abū Dhabī</i>	أبو ظبي	
AE.AJ	Ajman (l'émirat d')	<i>Imārah 'Ajmān</i>	إمارة عجمان	Ajman	<i>'Ajmān</i>	عجمان	
AE.DU	Dubaï (l'émirat de)	<i>Imārah Dubayy</i>	إمارة دبي	Dubaï	<i>Dubayy</i>	دبي	
AE.FU	Fujaïrah (l'émirat de)	<i>Imārah al Fujayrah</i>	إمارة الفجيرة	Fujaïrah	<i>Al Fujayrah</i>	الفجيرة	Variante ancienne : Foudjaïra
AE.RK	Ras al Khaïmah (l'émirat de)	<i>Imārah Ra's al Khaymah</i>	إمارة رأس الخيمة	Ras al Khaïmah	<i>Ra's al Khaymah</i>	رأس الخيمة	Variante ancienne : Ras el Khaïma
AE.SH	Sharjah (l'émirat de)	<i>Imārah ash Shāriqah</i>	إمارة الشارقة	Sharjah	<i>Ash Shāriqah</i>	الشارقة	Variante ancienne : Chardja
AE.UQ	Umm al Qaiwaïn (l'émirat d')	<i>Imārah Umm al Qaywayn</i>	إمارة أم القيوين	Umm al Qaiwaïn	<i>Umm al Qaywayn</i>	أم القيوين	Variante : Oumm al Qaiwaïn

Équateur (l')

1^{er} niveau : 24 provinces (*provincias* en espagnol)

Le 2^e niveau se compose de 221 cantons (*cantones*).

ISO	Nom en français	Nom local (espagnol)	Nom en français	Nom local (espagnol)	Commentaires
	Province		Chef-lieu		
EC.A	Azuay (l')	Azuay (Provincia del)	Cuenca	Cuenca	
EC.B	Bolivar (la province de)	Bolívar (Provincia de)	Guaranda	Guaranda	
EC.F	Cañar (le)	Cañar (Provincia del)	Azogues	Azogues	
EC.C	Carchi (le)	Carchi (Provincia del)	Tulcán	Tulcán	
EC.H	Chimborazo (le)	Chimborazo (Provincia del)	Riobamba	Riobamba	
EC.X	Cotopaxi (la province de)	Cotopaxi (Provincia de)	Latacunga	Latacunga	
EC.E	Esmeraldas (la province d')	Esmeraldas (Provincia de)	Esmeraldas	Esmeraldas	
EC.W	Galápagos (les)	Galápagos (Provincia de)	Puerto Baquerizo Moreno	Puerto Baquerizo Moreno	
EC.G	Guayas (le)	Guayas (Provincia del)	Guayaquil	Guayaquil	

EC.I	Imbabura (l')	Imbabura (Provincia de)	Ibarra	Ibarra	
EC.L	Loja (la province de)	Loja (Provincia de)	Loja	Loja	
EC.M	Manabí (la province de)	Manabí (Provincia de)	Portoviejo	Portoviejo	
EC.S	Morona-Santiago (la province de)	Morona Santiago (Provincia de)	Macas	Macas	
EC.N	Napo (le)	Napo (Provincia de)	Tena	Tena	
EC.D	Orellana (la province d')	Orellana (Provincia de)	Puerto Francisco de Orellana	Puerto Francisco de Orellana	Variante usuelle du chef-lieu : El Coca
EC.O	Oro (la province du)	Oro (Provincia de El)	Machala	Machala	Variante : la province d'El Oro
EC.Y	Pastaza (le)	Pastaza (Provincia del)	Puyo	Puyo	Variante : El Puyo
EC.P	Pichincha (le)	Pichincha (Provincia de)	Quito	Quito	
EC.R	Rios (la province de Los)	Ríos (Provincia de Los)	Babahoyo	Babahoyo	
EC.SE	Santa Elena (la province de)	Santa Elena (Provincia de)	Santa Elena	Santa Elena	
EC.SD	Santo Domingo de los Tsáchilas (la province de)	Santo Domingo de los Tsáchilas (Provincia de)	Santo Domingo de los Colorados	Santo Domingo de los Colorados	
EC.U	Sucumbíos (la province de)	Sucumbíos (Provincia de)	Nueva Loja	Nueva Loja	
EC.T	Tungurahua (le)	Tungurahua (Provincia del)	Ambato	Ambato	
EC.Z	Zamora-Chinchipe (la province de)	Zamora Chinchipe (Provincia de)	Zamora	Zamora	

Érythrée (I')

1^{er} niveau : 6 régions (*regions* en anglais, *manāfiq* مناطق en arabe_romanisé UN Beyrouth A 1972, *zobatat* ቦታታት en tigrigna_romanisé BGN/PCGN 2007)

Le 2^e niveau se compose de 57 districts.

ISO	Nom en français	Nom local (anglais, arabe, tigrigna)		Nom en français	Nom local (anglais, arabe, tigrigna)		Commentaires
		Région			Chef-lieu		3 langues officielles : l'anglais (en), l'arabe (ar) et le tigrigna (ti)
ER.AN	Anseba (la région d')	(en) Anseba Region (ar) <i>Minṭaqah Ansabā</i> (ti) <i>Zoba 'Anseba</i>	منطقة أنسبا ዞባ ኣንሰባ	Keren	(en) Keren (ar) <i>Karan</i> (ti) <i>Keren</i>	كرن ክረን	
ER.MA	Centre (la région)	(en) Central Region (ar) <i>Al Minṭaqah al Markazīyah</i> (ti) <i>Zoba Ma'ikel</i>	المنطقة المركزية ዞባ ማክከል	Asmara	(en) Asmara (ar) <i>Asmarah</i> (ti) <i>Asmera</i>	أسمره ኣስመራ	
ER.GB	Gash-Barka (la région de)	(en) Gash-Barka Region (ar) <i>Minṭaqah Qāsh Barkah</i> (ti) <i>Zoba Gash Barka</i>	منطقة قش بركة ዞባ ጋሽ ባርካ	Barentu	(en) Barentu (ar) <i>Barantū</i> (ti) <i>Barentu</i>	برنتو ባረንቲ	
ER.SK	Mer Rouge du Nord (la région de la)	(en) Northern Red Sea Region (ar) <i>Minṭaqah Shimāli al Baḥri al Aḥmar</i> (ti) <i>Zoba Semienawi K'eyyih Bahri</i>	منطقة شمال البحر الأحمر ዞባ ሰሜናዊ ቀይሕ ባሕሪ	Massaoua	(en) Massawa (ar) <i>Muṣawa'</i> (ti) <i>Mits'wa'</i>	مصوع ፑጽዋዕ	<i>Mitsiwa</i> : variante anglaise du chef-lieu
ER.DK	Mer Rouge du Sud (la région de la)	(en) Southern Red Sea Region (ar) <i>Minṭaqah Janūbi al Baḥri al Aḥmar</i> (ti) <i>Zoba Debubawi K'eyyih Bahri</i>	منطقة جنوب البحر الأحمر ዞባ ደቡባዊ ቀይሕ ባሕሪ	Assab	(en) Assab (ar) <i>Aṣab</i> (ti) <i>'Aseb</i>	عصب ኣሰብ	<i>Aseb</i> : variante anglaise du chef-lieu
ER.DU	Sud (la région)	(en) Southern Region (ar) <i>Al Minṭaqah al Janūbiyah</i> (ti) <i>Zoba Debub</i>	المنطقة الجنوبية ዞባ ደቡብ		(en) Mendefera (ar) <i>Mandafarā</i> (ti) <i>Mendefera</i>	مندفرا መንደፊራ	Variante en anglais : <i>Debub Region</i>

Espagne (I')

1^{er} et 2^e niveaux : 17 communautés autonomes (*comunidades autónomas* en espagnol et galicien, *comunitats autònomes* en catalan, *autonomia erkidego* en basque) et 50 provinces (*provincias* en espagnol) + 2 villes autonomes (*ciudades autónomas* en espagnol) en Afrique du Nord

ISO	Nom en français	Nom local (espagnol, autres)	Nom en français	Nom local (espagnol, autres)	Commentaires
	Communauté autonome et province		Capitale et chef-lieu		
ES.AN ES.AL ES.CA ES.CO ES.GR ES.H ES.J ES.MA ES.SE	Andalousie (l') Almería (la province d') Cadix (la province de) Cordoue (la province de) Grenade (la province de) Huelva (la province de) Jaen (la province de) Malaga (la province de) Séville (la province de)	Andalucía Almería (Provincia de) Cádiz (Provincia de) Córdoba (Provincia de) Granada (Provincia de) Huelva (Provincia de) Jaén (Provincia de) Málaga (Provincia de) Sevilla (Provincia de)	Séville Almeria Cadix Cordoue Grenade Huelva Jaen Malaga Séville	Sevilla Almería Cádiz Córdoba Granada Huelva Jaén Málaga Sevilla	Langue officielle : espagnol Y compris l'île d'Alboran (<i>la isla de Alborán</i>) en Méditerranée.
ES.AR ES.HU ES.Z ES.TE	Aragon (l') Huesca (la province de) Saragosse (la province de) Teruel (la province de)	Aragón Huesca (Provincia de) Zaragoza (Provincia de) Teruel (Provincia de)	Saragosse Huesca Saragosse Teruel	Zaragoza Huesca Zaragoza Teruel	Langue officielle : espagnol Langues culturelles : aragonais et catalan
ES.AS ES.O	Asturies (la principauté des) Asturies (les)	Principado de Asturias Asturias	Oviedo Oviedo	Oviedo Oviedo	Langue officielle : espagnol Langue protégée : asturien En asturien : Principáu d'Asturies ; Uviéu <i>ou</i> Uvieo
ES.IB ES.PM	Baléares (les îles) Baléares (les)	(es) Islas Baleares (ca) Illes Balears (es) Islas Baleares (ca) Illes Balears	Palma de Majorque Palma de Majorque	(es) Palma (ca) Palma (es) Palma (ca) Palma	2 langues officielles : espagnol (es) et catalan (ca). Le 29 novembre 2016, un vote du Parlement des îles Baléares confirme que Palma est la seule désignation officielle.
ES.PV	Basque (le pays)	(es) País Vasco (el) (eu) Euskal Herria, ou Euskadi	Vitoria	Vitoria-Gasteiz	2 langues officielles : espagnol (es) et basque (eu). <i>Euskal Herria</i> est le terme administratif qui confirme le statut d'autonomie. <i>Euskadi</i> donne la notion d'entité

ES.VI	Alava (l')	(es) Álava (eu) Araba	Vitoria	(es) Vitoria (eu) Gasteiz	géographique. Officiellement : Araba/Álava avec pour chef-lieu Vitoria-Gasteiz. Seule forme officielle : Gipuzkoa (loi 19/2011, du 5 juillet).
ES.BI	Biscaye (la)	(es) Vizcaya (eu) Bizkaia	Bilbao	(es) Bilbao (eu) Bilbo	
ES.SS	Guipuscoa (le)	(es) Guipúzcoa (eu) Gipuzkoa	Saint-Sébastien	(es) San Sebastián (eu) Donostia	
ES.CN	Canaries (les)	Canarias	Las Palmas et Santa Cruz de Tenerife	Las Palmas de Gran Canaria y Santa Cruz de Tenerife	Langue officielle : espagnol Las Palmas est co-capitale avec Santa Cruz de Tenerife (le transfert des pouvoirs s'opérant tous les quatre ans). En berbère, les Canaries : <i>Tiknariyin</i> .
ES.GC ES.TF	Las Palmas (la province de) Santa Cruz de Tenerife (la province de)	Las Palmas (Provincia de) Santa Cruz de Tenerife (Provincia de)	Las Palmas Santa Cruz de Tenerife	Las Palmas de Gran Canaria Santa Cruz de Tenerife	
ES.CB ES.S	Cantabrie (la) Cantabrie (la)	Cantabria Cantabria	Santander Santander	Santander Santander	Langue officielle : espagnol
ES.CL ES.AV ES.BU ES.LE ES.P ES.SA ES.SG ES.SO ES.VA ES.ZA	Castille-et-Léon (la) Avila (la province d') Burgos (la province de) Léon (la province de) Palencia (la province de) Salamanque (la province de) Ségovie (la province de) Soria (la province de) Valladolid (la province de) Zamora (la province de)	Castilla y León Ávila (Provincia de) Burgos (Provincia de) León (Provincia de) Palencia (Provincia de) Salamanca (Provincia de) Segovia (Provincia de) Soria (Provincia de) Valladolid (Provincia de) Zamora (Provincia de)	- Avila Burgos Léon Palencia Salamanque Ségovie Soria Valladolid Zamora	- Ávila Burgos Léon Palencia Salamanca Segovia Soria Valladolid Zamora	Langue officielle : espagnol Langues culturelles : léonais et galicien Le statut d'autonomie n'établit aucune capitale officielle. La Loi 13/1987 établit le siège des <i>Cortes</i> et de la <i>Junta de Castilla y León</i> (es) dans la ville de Valladolid, de même que d'autres institutions de la communauté.
ES.CM ES.AB ES.CR ES.CU ES.GU ES.TO	Castille-la Manche (la) Albacete (la province d') Ciudad Real (la province de) Cuenca (la province de) Guadalajara (la province de) Tolède (la province de)	Castilla-La Mancha Albacete (Provincia de) Ciudad Real (Provincia de) Cuenca (Provincia de) Guadalajara (Provincia de) Toledo (Provincia de)	Tolède Albacete Ciudad Real Cuenca Guadalajara Tolède	Toledo Albacete Ciudad Real Cuenca Guadalajara Toledo	Langue officielle : espagnol
ES.CT	Catalogne (la)	(es) Cataluña	Barcelone	(es) Barcelona	3 langues officielles :

ES.B	Barcelone (la province de)	(ca) Catalunya (oc) Catalonha (es) Barcelona (Provincia de) (ca) Barcelona (Província de)	Barcelone	(ca) Barcelona (oc) - (es) Barcelona (ca) Barcelona	espagnol (es), catalan (ca) et l'occitan (oc). L'occitan gascon, ou aranaïs, est parlé dans le val d'Aran. Gérone : y compris l'enclave de Llivia, située en France.
ES.GI	Gérone (la province de)	(es) Gerona (Provincia de) (ca) Girona (Província de)	Gérone	(es) Gerona (ca) Girona	
ES.L	Lérida (la province de)	(es) Lérida (Provincia de) (ca) Lleida (Província de) (oc) Lhèida (Província de)	Lérida	(es) Lérida (ca) Lleida (oc) Lhèida	
ES.T	Tarragone (la province de)	(es) Tarragona (Provincia de) (ca) Tarragona (Província de)	Tarragone	(es et ca) Tarragona	
ES.EX ES.BA ES.CC	Estrémadure (l') Badajoz (la province de) Cacerès (la province de)	Extremadura Badajoz (Provincia de) Cáceres ((Provincia de)	Mérida Badajoz Cacerès	Mérida Badajoz Cáceres	Langue officielle : espagnol. En estrémègne : <i>Estremaura</i> a pour capitale <i>Méria</i> , et <i>Provincia de Caçris, Caçris</i> . L'ensemble archéologique de Mérida est inscrit au patrimoine de l'UNESCO (1993).
ES.GA ES.C ES.LU ES.OR ES.PO	Galice (la) La Corogne (la province de) Lugo (la province de) Orense (la province d')	(es) Galicia (gl) Galicia, ou Galiza (es) La Coruña (Provincia de) (gl) Coruña (Provincia da) (es et gl) Lugo (Provincia de) (es) Orense (Provincia de) (gl) Ourense (Provincia de) (es et gl) Pontevedra (Provincia de)	Saint-Jacques-de-Compostelle La Corogne Lugo Orense Pontevedra	(es et gl) Santiago de Compostela (es) La Coruña (gl) A Coruña (es et gl) Lugo (es) Orense (gl) Ourense (es et gl) Pontevedra	Langues officielles : espagnol (es) et galicien (gl)
ES.MD ES.M	Madrid (la communauté de) Madrid (la province de)	Comunidad de Madrid Madrid	Madrid Madrid	Madrid Madrid	Langue officielle : espagnol Capitale d'État.
ES.MC ES.MU	Murcie (la région de) Murcie (la province de)	Región de Murcia Murcia	Murcie Murcie	Murcia Murcia	Langue officielle : espagnol La capitale est à Murcie mais le siège de l'assemblée régionale est à Carthagène.
ES.NC	Navarre (la communauté forale de)	(es) Comunidad Foral de Navarra	Pampelune	(es) Pamplona	2 langues officielles : espagnol (es) et basque (eu)

ES.NA	Navarre (la)	(eu) Nafarroako Foru Erkidegoa/Komunitatea (es) Comunidad Foral de Navarra (eu) Nafarroako Foru Erkidegoa/Komunitatea	Pampelune	(eu) Iruña , ou Iruñea (es) Pamplona (eu) Iruña, <i>ou</i> Iruñea	
ES.RI ES.LO	Rioja (La) La Rioja (la province de)	La Rioja La Rioja	Logrono Logrono	Logroño Logroño	Langue officielle : espagnol
ES.VC ES.A ES.CS ES.V	Valence (la communauté de) Alicante (la province d’) Castellon (la province de) Valence (la province de)	(es) Comunidad Valenciana (ca) Comunitat Valenciana (es) Alicante (Provincia de) (ca) Alacant (Província d’), <i>ou</i> Alicánte (Província d’) (es) Castellón (Provincia de) (ca) Castelló (Província de) (es) Valencia (Provincia de) (ca) València (Província de), <i>ou</i> Valencià (Província de)	Valence Alicante Castellon de la Plana Valence	(es) Valencia (ca) València , ou Valencià (es) Alicante (ca) Alacant, <i>ou</i> Alicánte (es) Castellón de la Plana (ca) Castelló de la Plana (es) Valencia (ca) València ou Valencià	2 langues officielles: espagnol (es) et valencien (catalan méridional : ca)
ES.CE	Ville autonome de Ceuta (la)	Ciudad Autónoma de Ceuta	Ceuta	Ceuta	En berbère ⵎⵓⵔⵉⵏ et en arabe سبته, le nom est romanisé <i>Sebta</i> . Ceuta est revendiquée par le Maroc depuis 1956.
ES.ML	Ville autonome de Melilla (la)	Ciudad Autónoma de Melilla	Melilla	Melilla	En berbère : de <i>Mrič</i> (<i>Mritch</i>) ⵎⵓⵔⵉⵏ ⵎⵓⵔⵉⵏ « la blanche ». En darija (arabe maghrébin) : ملبيلية <i>Mliliya</i> Melilla est revendiquée par le Maroc.

Estonie (1°)

1^{er} niveau de 3 types : 15 comtés (*maakonnad* en estonien), 15 municipalités urbaines (*linnad*) et 64 municipalités rurales (*vallad*)

ISO	Nom en français	Nom local (estonien)	Nom en français	Nom local (estonien)	Commentaires
-----	-----------------	----------------------	-----------------	----------------------	--------------

	Comté et municipalité		Capitale et centre administratif		
EE.37	Harju (le comté d')	Harjumaa, ou Harju maakond	Tallinn	Tallinn	
EE.141	Anija (la municipalité rurale d')	Anija vald	Kehra	Kehra	
EE.198	Harku (la municipalité rurale de)	Harku vald	Tabasalu	Tabasalu	
EE.245	Jõelähtme (la municipalité rurale de)	Jõelähtme vald	Jõelähtme	Jõelähtme	
EE.296	Keila (la municipalité urbaine de)	Keila linn	Keila	Keila	
EE.305	Kiili (la municipalité rurale de)	Kiili vald	Kiili	Kiili	
EE.338	Kose (la municipalité rurale de)	Kose vald	Kose	Kose	
EE.353	Kuusalu (la municipalité rurale de)	Kuusalu vald	Kiiu	Kiiu	
EE.431	Lääne-Harju (la municipalité rurale de)	Lääne-Harju vald	Paldiski	Paldiski	
EE.424	Loksa (la municipalité urbaine de)	Loksa linn	Loksa	Loksa	
EE.446	Maardu (la municipalité urbaine de)	Maardu linn	Maardu	Maardu	
EE.651	Raasiku (la municipalité rurale de)	Raasiku vald	Aruküla	Aruküla	
EE.653	Rae (la municipalité rurale de)	Rae vald	Jüri	Jüri	
EE.719	Saku (la municipalité rurale de)	Saku vald	Saku	Saku	
EE.726	Saue (la municipalité rurale de)	Saue vald	Laagri	Laagri	
EE.784	Tallinn (la municipalité urbaine de)	Tallinn linn	Tallinn	Tallinn	
EE.890	Viimsi (la municipalité rurale de)	Viimsi vald	Viimsi	Viimsi	
EE.39	Hiiu (le comté de)	Hiiumaa, ou Hiiu maakond	Kärdla	Kärdla	Situé sur l'île de Hiiumaa
EE.205	Hiiumaa (la municipalité rurale de)	Hiiumaa vald	Kärdla	Kärdla	
EE.52	Järva (le comté de)	Järvamaa, ou Järva maakond	Paide	Paide	
EE.255	Järva (la municipalité rurale de)	Järva vald	Järva-Jaani	Järva-Jaani	
EE.567	Paide (la municipalité urbaine de)	Paide linn	Paide	Paide	
EE.834	Türi (la municipalité rurale de)	Türi vald	Türi	Türi	
EE.50	Jõgeva (le comté de)	Jõgevamaa, ou Jõgeva maakond	Jõgeva	Jõgeva	
EE.247	Jõgeva (la municipalité rurale de)	Jõgeva vald	Jõgeva	Jõgeva	
EE.486	Mustvee (la municipalité rurale de)	Mustvee vald	Mustvee	Mustvee	
EE.618	Põltsamaa (la municipalité rurale de)	Põltsamaa vald	Põltsamaa	Põltsamaa	
EE.56	Ouest (le comté)	Läänemaa, ou Lääne maakond	Haapsalu	Haapsalu	
EE.184	Haapsalu (la municipalité urbaine de)	Haapsalu linn	Haapsalu	Haapsalu	
EE.441	Lääne-Nigula (la municipalité rurale de)	Lääne-Nigula vald	Taebla	Taebla	
EE.907	Vormsi (la municipalité rurale de)	Vormsi vald	Hullo	Hullo	
EE.68	Pärnu (le comté de)	Pärnumaa, ou Pärnu maakond	Pärnu	Pärnu	
EE.214	Häädemeeste (la municipalité rurale de)	Häädemeeste vald	Häädemeeste	Häädemeeste	

EE.303	Kihnu (la municipalité rurale de)	Kihnu vald	Sääre	Sääre	
EE.430	Lääneranna (la municipalité rurale de)	Lääneranna vald	Lihula	Lihula	
EE.624	Pärnu (la municipalité urbaine de)	Pärnu linn	Pärnu	Pärnu	
EE.638	Põhja-Pärnumaa (la municipalité rurale de)	Põhja-Pärnumaa vald	Pärnu-Jaagupi, <i>et</i> Vändra	Pärnu-Jaagupi, Vändra	
EE.712	Saarde (la municipalité rurale de)	Saarde vald	Kilingi-Nõmme	Kilingi-Nõmme	
EE.809	Tori (la municipalité rurale de)	Tori vald	Sindi	Sindi	
EE.64	Põlva (le comté de)	Põlvamaa, ou Põlva maakond	Põlva	Põlva	
EE.284	Kanepi (la municipalité rurale de)	Kanepi vald	Kanepi	Kanepi	
EE.622	Põlva (la municipalité rurale de)	Põlva vald	Põlva	Põlva	
EE.708	Räpina (la municipalité rurale de)	Räpina vald	Räpina	Räpina	
EE.71	Rapla (le comté de)	Raplamaa, ou Rapla maakond	Rapla	Rapla	
EE.293	Kehtna (la municipalité rurale de)	Kehtna vald	Kehtna	Kehtna	
EE.317	Kohila (la municipalité rurale de)	Kohila vald	Kohila	Kohila	
EE.503	Märjamaa (la municipalité rurale de)	Märjamaa vald	Märjamaa	Märjamaa	
EE.668	Rapla (la municipalité rurale de)	Rapla vald	Rapla	Rapla	
EE.74	Saare (le comté de)	Saaremaa, ou Saare maakond	Arensbourg	Kuressaare	Situé sur l'île de Saaremaa
EE.478	Muhu (la municipalité rurale de)	Muhu vald	Liiva	Liiva	
EE.689	Ruhnu (la municipalité rurale de)	Ruhnu vald	Phare de Ruhnu	Ruhnu tuletorn	
EE.714	Saaremaa (la municipalité rurale de)	Saaremaa vald	Arensbourg	Kuressaare	
EE.79	Tartu (le comté de)	Tartumaa, ou Tartu maakond	Tartu	Tartu	
EE.171	Elva (la municipalité rurale d')	Elva vald	Elva	Elva	
EE.283	Kambja (la municipalité rurale de)	Kambja vald	Ülenurme	Ülenurme	
EE.291	Kastre (la municipalité rurale de)	Kastre vald	Kastre	Kastre	
EE.432	Luunja (la municipalité rurale de)	Luunja vald	Luunja	Luunja	
EE.528	Nõo (la municipalité rurale de)	Nõo vald	Nõo	Nõo	
EE.586	Peipsiääre (la municipalité rurale de)	Peipsiääre vald	Kolkja	Kolkja	
EE.796	Tartu (la municipalité rurale de)	Tartu vald	Kõrveküla	Kõrveküla	
EE.793	Tartu (la municipalité urbaine de)	Tartu linn	Tartu	Tartu	
EE.81	Valga (le comté de)	Valgamaa, ou Valga maakond	Valga	Valga	
EE.557	Otepää (la municipalité rurale d')	Otepää vald	Otepää	Otepää	
EE.824	Tõrva (la municipalité rurale de)	Tõrva vald	Tõrva	Tõrva	
EE.855	Valga (la municipalité rurale de)	Valga vald	Valga	Valga	

EE.84	Viljandi (le comté de)	Viljandimaa, ou Viljandi maakond	Viljandi	Viljandi	
EE.480	Mulgi (la municipalité rurale de)	Mulgi vald	Abja-Paluoja	Abja-Paluoja	
EE.615	Põhja-Sakala (la municipalité rurale de)	Põhja-Sakala vald	Suure-Jaani	Suure-Jaani	
EE.899	Viljandi (la municipalité rurale de)	Viljandi vald	Viljandi	Viljandi	
EE.897	Viljandi (la municipalité urbaine de)	Viljandi linn	Viljandi	Viljandi	
EE.60	Viru-Occidental (le)	Lääne-Virumaa, ou Lääne-Viru maakond	Rakvere	Rakvere	
EE.191	Haljala (la municipalité rurale de)	Haljala vald	Haljala	Haljala	
EE.272	Kadrina (la municipalité rurale de)	Kadrina vald	Kadrina	Kadrina	
EE.661	Rakvere (la municipalité rurale de)	Rakvere vald	Rakvere	Rakvere	
EE.663	Rakvere (la municipalité urbaine de)	Rakvere linn	Rakvere	Rakvere	
EE.792	Tapa (la municipalité rurale de)	Tapa vald	Tapa	Tapa	
EE.928	Väike-Maarja (la municipalité rurale de)	Väike-Maarja vald	Väike-Maarja	Väike-Maarja	
EE.901	Vinni (la municipalité rurale de)	Vinni vald	Pajusti	Pajusti	
EE.903	Viru-Nigula (la municipalité rurale de)	Viru-Nigula vald	Viru-Nigula	Viru-Nigula	
EE.45	Viru-Oriental (le)	Ida-Virumaa, ou Ida-Viru maakond	Jõhvi	Jõhvi	
EE.130	Alutaguse (la municipalité rurale d')	Alutaguse vald	Iisaku	Iisaku	
EE.251	Jõhvi (la municipalité rurale de)	Jõhvi vald	Jõhvi	Jõhvi	
EE.321	Kohtla-Järve (la municipalité urbaine de)	Kohtla-Järve linn	Kohtla-Järve	Kohtla-Järve	
EE.442	Lüganuse (la municipalité rurale de)	Lüganuse vald	Lüganuse	Lüganuse	
EE.511	Narva (la municipalité urbaine de)	Narva linn	Narva	Narva	
EE.514	Narva-Jõesuu (la municipalité urbaine de)	Narva-Jõesuu linn	Narva-Jõesuu	Narva-Jõesuu	
EE.735	Sillamäe (la municipalité urbaine de)	Sillamäe linn	Sillamäe	Sillamäe	
EE.803	Toila (la municipalité rurale de)	Toila vald	Toila	Toila	
EE.87	Võru (le comté de)	Võrumaa, ou Võru maakond	Võru	Võru	
EE.142	Antsla (la municipalité rurale d')	Antsla vald	Antsla	Antsla	
EE.698	Rõuge (la municipalité rurale de)	Rõuge vald	Rõuge	Rõuge	
EE.732	Setomaa (la municipalité rurale de)	Setomaa vald	Värska	Värska	
EE.917	Võru (la municipalité rurale de)	Võru vald	Võru	Võru	
EE.919	Võru (la municipalité urbaine de)	Võru linn	Võru	Võru	

États-Unis (les)

1^{er} niveau de 2 types : 1 district fédéral (*federal district* en anglais) et 50 États (*states*) + 6 zones éloignées (*outlying area*)

ISO	Nom en français	Nom local (anglais)	Nom en français	Nom local (anglais)	Commentaires
	District fédéral		Capitale		
US.DC	Columbia (le district de)	District of Columbia, <i>ou</i> D.C.	Washington	Washington	
	État		Capitale		
US.AL	Alabama (l')	Alabama (State of)	Montgomery	Montgomery	
US.AK	Alaska (l')	Alaska (State of)	Juneau	Juneau	
US.AZ	Arizona (l')	Arizona (State of)	Phoenix	Phoenix	
US.AR	Arkansas (l')	Arkansas (State of)	Little Rock	Little Rock	
US.CA	Californie (la)	California (State of)	Sacramento	Sacramento	
US.NC	Caroline du Nord (la)	North Carolina (State of)	Raleigh	Raleigh	
US.SC	Caroline du Sud (la)	South Carolina (State of)	Columbia	Columbia	
US.CO	Colorado (le)	Colorado (State of)	Denver	Denver	
US.CT	Connecticut (le)	Connecticut (State of)	Hartford	Hartford	
US.ND	Dakota du Nord (le)	North Dakota (State of)	Bismarck	Bismarck	
US.SD	Dakota du Sud (le)	South Dakota (State of)	Pierre	Pierre	
US.DE	Delaware (le)	Delaware (State of)	Dover	Dover	
US.FL	Floride (la)	Florida (State of)	Tallahassee	Tallahassee	
US.GA	Géorgie (la)	Géorgie (State of)	Atlanta	Atlanta	
US.HI	Hawaï	Hawaii (State of)	Honolulu	Honolulu	Pas d'article en français ; Hawaï est de genre masculin En hawaïen : Moku'āina o Hawai'i
US.ID	Idaho (l')	Idaho (State of)	Boise	Boise	
US.IL	Illinois (l')	Illinois (State of)	Springfield	Springfield	
US.IN	Indiana (l')	Indiana (State of)	Indianapolis	Indianapolis	
US.IA	Iowa (l')	Iowa (State of)	Des Moines	Des Moines	
US.KS	Kansas (le)	Kansas (State of)	Topeka	Topeka	
US.KY	Kentucky (le)	Kentucky (State of)	Frankfort	Frankfort	
US.LA	Louisiane (la)	Louisiane (State of), <i>ou</i> l'État de Louisiane	Bâton-Rouge	Baton Rouge, <i>ou</i> Bâton-Rouge	Seul État dont les subdivisions sont dénommées paroisses et non comtés ou boroughs (en Alaska).

US.ME	Maine (le)	Maine (State of)	Augusta	Augusta	
US.MD	Maryland (le)	Maryland (State of)	Annapolis	Annapolis	
US.MA	Massachusetts (le)	Massachusetts (Commonwealth of)	Boston	Boston	
US.MI	Michigan (le)	Michigan (State of)	Lansing	Lansing	
US.MN	Minnesota (le)	Minnesota (State of)	Saint-Paul	Saint Paul	
US.MS	Mississippi (le)	Mississippi (State of)	Jackson	Jackson	
US.MO	Missouri (le)	Missouri (State of)	Jefferson City	Jefferson City	
US.MT	Montana (le)	Montana (State of)	Helena	Helena	
US.NE	Nebraska (le)	Nebraska (State of)	Lincoln	Lincoln	
US.NV	Nevada (le)	Nevada (State of)	Carson City	Carson City	
US.NH	New Hampshire (le)	New Hampshire (State of)	Concord	Concord	
US.NJ	New Jersey (le)	New Jersey (State of)	Trenton	Trenton	
US.NY	New York (l'État de)	New York (State of)	Albany	Albany	
US.NM	Nouveau-Mexique (le)	New Mexico (State of), <i>ou</i> Estado de Nuevo México	Santa Fe	Santa Fe	En navajo, Yootó Hahoodzo, avec pour capitale Yootó
US.OH	Ohio (l')	Ohio (State of)	Columbus	Columbus	
US.OK	Oklahoma (l')	Oklahoma (State of)	Oklahoma City	Oklahoma City	
US.OR	Oregon (l')	Oregon (State of)	Salem	Salem	
US.PA	Pennsylvanie (la)	Pennsylvania (Commonwealth of)	Harrisburg	Harrisburg	
US.RI	Rhode Island	Rhode Island (State of), <i>ou</i> State of Rhode Island and Providence Plantations	Providence	Providence	Pas d'article en français ; Rhode Island est de genre masculin
US.TN	Tennessee (le)	Tennessee (State of)	Nashville	Nashville	
US.TX	Texas (le)	Texas (State of)	Austin	Austin	
US.UT	Utah (l')	Utah (State of)	Salt Lake City	Salt Lake City	
US.VT	Vermont (le)	Vermont (State of)	Montpelier	Montpelier	
US.VA	Virginie (la)	Virginia (Commonwealth of)	Richmond	Richmond	
US.WV	Virginie-Occidentale (la), <i>ou</i> la Virginie occidentale	West Virginia (State of)	Charleston	Charleston	
US.WA	Washington (l'État de)	Washington (State of)	Olympia	Olympia	
US.WI	Wisconsin (le)	Wisconsin (State of)	Madison	Madison	
US.WY	Wyoming (le)	Wyoming (State of)	Cheyenne	Cheyenne	
	Zone éloignée		Chef-lieu		
US.UM	États-Unis (les îles mineures)	United States Minor Outlying Islands	(pas de chef-lieu)		Appellation technique qui regroupe

	éloignées des)				par commodité neuf entités : l'île Baker (<i>Baker Island</i>), l'île Howland (<i>Howland Island</i>), l'île Jarvis (<i>Jarvis Island</i>), l'atoll Johnston (<i>Johnston Atoll</i>), le récif Kingman (<i>Kingman Reef</i>), les îles Midway (<i>Midway Islands</i>), l'atoll Palmyra (<i>Palmyra Atoll</i>), Wake (<i>Wake Island</i>) et l'île de la Navasse (<i>Navassa Island</i>).
US.GU	Guam	Guam	Agana	Agana, ou Hagåtña	Territoire non incorporé organisé, dans l'océan Pacifique. On y parle l'anglais, le chamorro et le japonais.
US.MP	Mariannes du Nord (les îles)	Northern Mariana Islands (Commonwealth of the)	Saipan	Saipan	Territoire non incorporé organisé, dans l'océan Pacifique Nord.
US.PR	Porto Rico	Puerto Rico	San Juan	San Juan	Territoire non incorporé organisé dans les Grandes Antilles. On y parle l'anglais et l'espagnol.
AS	Samoa américaines (les)	American Samoa	Pago Pago	Pago Pago	Territoire non incorporé non organisé dans l'océan Pacifique. Gouvernement autonome, mais non reconnu officiellement comme un territoire auto-gouverné.
US.VI	Vierges des États-Unis (les îles)	Virgin Islands of the United States	Charlotte-Amélie	Charlotte Amélie	Territoire non incorporé organisé dans les Petites Antilles.

Éthiopie (I')

1^{er} niveau de 2 types : 10 États régionaux (*kililoch ክልሎች* en amharique_romanisé BGN/PCGN 1967) et 2 villes-régions (*āstedader akababiwach አስተዳደር አካባቢዎች*)

Le 2^e niveau se compose de 68 zones (*zonoch ዞን*)

ISO	Nom en français	Nom local (amharique)		Nom en français	Nom local (amharique)		Commentaires
		Ville-région			Capitale		
ET.AA	Addis Abeba (la ville-région d')	<i>ye-Ādīs Ābeba āstedader akababi</i>	የአዲስ አበባ አስተዳደር አካባቢ	Addis Abeba	<i>Ādīs Ābeba</i>	አዲስ አበባ	

ET.DD	Diré Dawa (la ville-région de)	<i>ye-Dirē Dawa āstedader akababi</i>	የድሬዳዋ አስተዳደር አካባቢ	Diré Dawa	<i>Dirē Dawa</i>	ድሬዳዋ	
	État régional			Chef-lieu			
ET.AF	Afar (l')	<i>ye-Āfar kilil</i>	የአፋር ክልል	Assayta	<i>Āsayta</i>	አሳይታ	
ET.AM	Amhara (l'État régional d')	<i>ye-Āmara kilil</i>	የአማራ ክልል	Bahir Dar	<i>Bahir Dar</i>	ባሕር ዳር	
ET.BE	Benishangul-Gumuz (le)	<i>ye-Bīnshangul Gumuz kilil</i>	የቤንሻንጉል-ጉምዝ ክልል	Asosa	<i>Āsosa</i>	አሶሳ	
ET.GA	Gambéla (l'État régional des peuples)	<i>ye-Gambēla Hizboch kilil</i>	የጋምቤላ ሕዝቦች ክልል	Gambéla	<i>Gambēla</i>	ጋምቤላ	
ET.HA	Harari (l'État régional du peuple)	<i>ye-Hārerī Hizb kilil</i>	የሐረሪ ሕዝብ ክልል	Harar	<i>Hārer</i>	ሐረር	
ET.OR	Oromo (l')	<i>ye-Oromīya kilil</i>	የኦሮሚያ ክልል	Addis Abeba	<i>Ādis Ābeba</i>	አዲስ አበባ	
ET.SN	Nations, nationalités et peuples du Sud (l'État régional des)	<i>ye-Debub Bihēroch Bihēreseboch na Hizboch kilil</i>	የደቡብ ብሔሮች ብሔረሰቦችና ሕዝቦች ክልል	Awassa	<i>Āwasa</i>	አዋሳ	
ET.SI	Sidama (le)	<i>ye-Sidama kilil</i>	የሲዳማ ክልል	Awassa	<i>Āwasa</i>	አዋሳ	Région créée le 18 juin 2020 Variante du chef-lieu : Hawassa
ET.SO	Somali (l'État régional de)	<i>ye-Sumalē kilil</i>	የሶማሌ ክልል	Djidjiga	<i>Jijiga</i>	ጅጅጋ	
ET.TI	Tigré (le)	<i>ye-Tigray kilil</i>	የትግራይ ክልል	Mékélé, ou Makalé	<i>Mek'elē</i>	መቀሌ	

Fidji (les)

1^{er} niveau de 2 types : 4 divisions (*divisions* en anglais) et 1 dépendance (*dependency*)

Le 2^e niveau se compose de 14 provinces (*provinces* en anglais, *veiyasana* en fidjien).

ISO	Nom en français	Nom local (anglais, fidjien)	Nom en français	Nom local (anglais, fidjien)	Commentaires
	Division et province		Capitale et chef-lieu		2 langues officielles : l'anglais (en) et le fidjien (fj)
FJ.C	Centre (le)	(en) Central Division (fj) Loma	Suva	(en) Suva (fj) Suva	
FJ.09	Naitasiri (la province de)	(en) Naitasiri Province	Nasinu	(en/fj) Nasinu	
FJ.10	Namosi (la province de)	(en) Namosi Province	Namosi	(en/fj) Namosi	
FJ.12	Rewa (la province de)	(en) Rewa Province	Lomankoro	(en/fj) Lomankoro	
FJ.13	Serua (la province de)	(en) Serua Province	Navua	(en/fj) Navua	

FJ.14	Tailevu (la province de)	(en) Tailevu Province	Bau	(en/fj) Bau	Tailevu comprend le district de Bau où se trouve l'île de Bau, siège de la Confédération Kubuna, dont le chef porte le titre de Vunivalu de Bau. Nausori, dans la province de Tailevu, est la 4 ^e ville du pays.
FJ.E	Est (l')	(en) Eastern Division (fj) Tokalau	Levuka	(en) Levuka (fj) Levuka	
FJ.04	Kadavu (la province de)	(en) Kadavu Province	Vunisea	(en/fj) Vunisea	
FJ.05	Lau (la province de)	(en) Lau Province	Tubou	(en/fj) Tubou	
FJ.06	Lomaiviti (la province de)	(en) Lomaiviti Province	Levuka	(en/fj) Levuka	Levuka, sur l'île Ovalau.
FJ.N	Nord (le)	(en) Northern Division (fj) Vualiku	Labasa	(en) Labasa (fj) Labasa	
FJ.02	Bua (la province de)	(en) Bua Province	Nabouwalu	(en/fj) Nabouwalu	
FJ.03	Cakaudrove (la province de)	(en) Cakaudrove Province	Savusavu	(en/fj) Savusavu	
FJ.07	Macuata (la province de)	(en) Macuata Province	Labasa	(en/fj) Labasa	
FJ.W	Ouest (l')	(en) Western Division (fj) Ra	Lautoka	(en) Lautoka (fj) Lautoka	
FJ.01	Ba (la province de)	(en) Ba Province	Ba	(en/fj) Ba	
FJ.08	Nadroga-et-Navosa (la province de)	(en) Nadroga and Navosa (Province of) (fj) Nadrogā-Navohā	Sigatoka	(en/fj) Sigatoka	En 2008, il a été décidé de scinder la province de Nadroga-Navosa en deux : Nadroga, d'un côté et Navosa de l'autre.
FJ.11	Ra (la province de)	(en) Ra Province (fj) Ra	Vaileka	(en/fj) Vaileka	Vaileka est aussi connu sous le nom de Rakiraki.
		Dépendance		Chef-lieu	
FJ.R	Rotuma (l'île de)	(en) Rotuma (Island of) (fj) Rotuma	Ahau	(en) Ahau (fj) Ahau	

Finlande (la)

1^{er} niveau : 19 régions (*maakunta* en finnois, *landskap* en suédois)

Le 2^e niveau de 2 types se compose de 70 sous-régions (*seutukunta*, *ekonomisk region*) et des 16 municipalités d'Åland (*kunta*, *kommuner*)

Le 3^e niveau se compose de 317 municipalités (*kunta*, *kommuner*).

ISO	Nom en français	Nom local (finnois, suédois)	Nom en français	Nom local (finnois, suédois)	Commentaires
	Région		Capitale		2 langues officielles : le finnois (fi) et le suédois (sv).
FI.01	Åland	(fi) Ahvenanmaa , <i>ou</i> Ahvenanmaan maakunta (sv) Åland, <i>ou</i> landskapet Åland	Mariehamn	(fi) Maarianhamina (sv) Mariehamn	Région autonome : <i>itsehallinnollinen maakunta</i> (fi)
FI.13	Carélie du Nord (la)	(fi) Pohjois-Karjala, <i>ou</i> Pohjois-Karjalan maakunta (sv) Norra Karelen, <i>ou</i> landskapet Norra Karelen	Joensuu	(fi) Joensuu (sv) Joensuu	Nom de la capitale en carélien : Jovensuu
FI.02	Carélie du Sud (la)	(fi) Etelä-Karjala, <i>ou</i> Etelä-Karjalan maakunta (sv) Södra Karelen, <i>ou</i> landskapet Södra Karelen	Lappeenranta	(fi) Lappeenranta (sv) Villmanstrand	
FI.08	Finlande centrale (la)	(fi) Keski-Suomi, <i>ou</i> Keski-Suomen maakunta (sv) Mellersta Finland, <i>ou</i> landskapet Mellersta Finland	Jyväskylä	(fi) Jyväskylä (sv) Jyväskylä	
FI.19	Finlande du Sud-Ouest (la)	(fi) Varsinais-Suomi, <i>ou</i> Varsinais-Suomen maakunta (sv) Egentliga Finland, <i>ou</i> landskapet Egentliga Finland	Turku	(fi) Turku (sv) Åbo	
FI.05	Cajanie (la)	(fi) Kainuu, <i>ou</i> Kainuun maakunta (sv) Kajanaland, <i>ou</i> landskapet Kajanaland	Kajaani	(fi) Kajaani (sv) Kajana	
FI.06	Kanta-Häme (le)	(fi) Kanta-Häme, <i>ou</i> Kanta-Hämeen maakunta (sv) Egentliga Tavastland, <i>ou</i> landskapet Egentliga Tavastland	Hämeenlinna	(fi) Hämeenlinna (sv) Tavastehus	
FI.10	Laponie (la)	(fi) Lappi, <i>ou</i> Lapin maakunta (sv) Lappland	Rovaniemi	(fi) Rovaniemi (sv) Rovaniemi	En sami du Nord : Sápmi, avec pour capitale Roavvenjárga
FI.12	Ostrobotnie (l')	(fi) Pohjanmaa, <i>ou</i> Pohjanmaan maakunta	Vaasa	(fi) Vaasa	

		(sv) Österbotten, <i>ou</i> landskapet Österbotten		(sv) Vasa	
FI.07	Ostrobotnie centrale (1')	(fi) Keski-Pohjanmaa, <i>ou</i> Keski-Pohjanmaan maakunta (sv) Mellersta Österbotten, <i>ou</i> landskapet Mellersta Österbotten	Kokkola	(fi) Kokkola (sv) Karleby	
FI.14	Ostrobotnie du Nord (1')	(fi) Pohjois-Pohjanmaa, <i>ou</i> Pohjois-Pohjanmaan maakunta (sv) Norra Österbotten, <i>ou</i> landskapet Norra Österbotten	Oulu	(fi) Oulu (sv) Uleåborg	
FI.03	Ostrobotnie du Sud (1')	(fi) Etelä-Pohjanmaa, <i>ou</i> Etelä-Pohjanmaan maakunta (sv) Södra Österbotten, <i>ou</i> landskapet Södra Österbotten	Seinäjoki	(fi) Seinäjoki (sv) Seinäjoki	
FI.16	Päijät-Häme (1e)	(fi) Päijät-Häme, <i>ou</i> Päijät-Hämeen maakunta (sv) Päijänne Tavastland, <i>ou</i> landskapet Päijänne-Tavastland	Lahti	(fi) Lahti (sv) Lahtis	
FI.11	Pirkanmaa (1e)	(fi) Pirkanmaa, <i>ou</i> Pirkanmaan maakunta (sv) Birkaland, <i>ou</i> landskapet Birkaland	Tampere	(fi) Tampere (sv) Tammerfors	
FI.17	Satakunta (1e)	(fi) Satakunta, <i>ou</i> Satakunnan maakunta (sv) Satakunta, <i>ou</i> landskapet Satakunta	Pori	(fi) Pori (sv) Björneborg	
FI.15	Savonie du Nord (1a)	(fi) Pohjois-Savo, <i>ou</i> Pohjois-Savon maakunta (sv) Norra Savolax, <i>ou</i> landskapet Norra Savolax	Kuopio	(fi) Kuopio (sv) Kuopio	
FI.04	Savonie du Sud (1a)	(fi) Etelä-Savo, <i>ou</i> Etelä-Savon maakunta (sv) Södra Savolax, <i>ou</i> landskapet Södra Savolax	Mikkeli	(fi) Mikkeli (sv) Sankt Michel	
FI.18	Uusimaa (1')	(fi) Uusimaa, <i>ou</i> Uudenmaan maakunta (sv) Nyland, <i>ou</i> landskapet Nyland	Helsinki	(fi)Helsinki (sv) Helsingfors	
FI.09	Vallée de la Kymi (1a)	(fi) Kymenlaakso, <i>ou</i> Kymenlaakson maakunta (sv) Kymmenedalen, <i>ou</i> landskapet Kymmenedalen	Kouvola	(fi) Kouvola, Kotka (sv) Kouvola, Kotka	Kouvola partage les activités administratives avec Kotka.

France (la)

1^{er} niveau : 12 régions métropolitaines + la Corse d'une part et d'autre part 2 régions d'outre-mer, 1 département d'outre-mer et 2 collectivités territoriales

Le 2^e niveau se compose de 96 départements et de 2 départements d'outre-mer + 7 collectivités d'outre-mer et une dépendance

ISO	Nom en français	Nom en français	Commentaires
	Région métropolitaine et département métropolitain	Capitale et chef-lieu	
FR.ARA	Auvergne-Rhône-Alpes (l')	Lyon	
FR.01	Ain (l')	Bourg-en-Bresse	
FR.03	Allier (l')	Moulins	
FR.07	Ardèche (l')	Privas	
FR.15	Cantal (le)	Aurillac	
FR.26	Drôme (la)	Valence	
FR.43	Haute-Loire (la)	Le Puy	
FR.74	Haute-Savoie (la)	Annecy	
FR.38	Isère (l')	Grenoble	
FR.42	Loire (la)	Saint-Étienne	
FR.63	Puy-de-Dôme (le)	Clermont-Ferrand	
FR.69	Rhône (le)	Lyon	Préfecture fixée provisoirement à Lyon
FR.69M	métropole de Lyon (la), ou la collectivité régionale métropolitaine de Lyon	Lyon	
FR.73	Savoie (la)	Chambéry	
FR.BFC	Bourgogne-Franche-Comté (la)	Dijon	
FR.21	Côte-d'Or (la)	Dijon	
FR.25	Doubs (le)	Besançon	
FR.70	Haute-Saône (la)	Vesoul	
FR.39	Jura (le)	Lons-le-Saunier	
FR.58	Nièvre (la)	Nevers	
FR.71	Saône-et-Loire (la)	Mâcon	
FR.90	Territoire de Belfort (le)	Belfort	
FR.89	Yonne (l')	Auxerre	
FR.BRE	Bretagne (la)	Rennes	
FR.22	Côtes-d'Armor (les)	Saint-Brieuc	
FR.29	Finistère (le)	Quimper	

FR.35 FR.56	Ille-et-Vilaine (l') Morbihan (le)	Rennes Vannes	
FR.CVL FR.18 FR.28 FR.36 FR.37 FR.41 FR.45	Centre-Val de Loire (le) Cher (le) Eure-et-Loir (l') Indre (l') Indre-et-Loire (l') Loir-et-Cher (le) Loiret (le)	Orléans Bourges Chartres Châteauroux Tours Blois Orléans	
FR.20R FR.2A FR.2B	Corse (la collectivité régionale métropolitaine de) Corse-du-Sud (la) Haute-Corse (la)	Ajaccio Ajaccio Bastia	Circonscriptions administratives départementales métropolitaines
FR.GES FR.6AE FR.08 FR.10 FR.67 FR.52 FR.68 FR.51 FR.54 FR.55 FR.57 FR.88	Grand-Est (le) Alsace (l'), ou la Collectivité européenne d'Alsace Ardennes (les) Aube (l') Bas-Rhin (la collectivité départementale métropolitaine du) Haute-Marne (la) Haut-Rhin (la collectivité départementale métropolitaine du) Marne (la) Meurthe-et-Moselle (la) Meuse (la) Moselle (la) Vosges (les)	Strasbourg Strasbourg (siège provisoire à Colmar) Charleville-Mézières Troyes Strasbourg Chaumont Colmar Châlons-en-Champagne Nancy Bar-le-Duc Metz Épinal	Les départements du Bas- et du Haut-Rhin deviennent une collectivité à statut particulier au 1 ^{er} janvier 2021.
FR.HDF FR.02 FR.59 FR.60 FR.62 FR.80	Hauts-de-France (les) Aisne (l') Nord (le) Oise (l') Pas-de-Calais (le) Somme (la)	Lille Laon Lille Beauvais Arras Amiens	
FR.IDF FR.91 FR.92 FR.75	Île-de-France (l') Essonne (l') Hauts-de-Seine (les) Paris (la Ville de), ou la collectivité territoriale métropolitaine de	Paris Évry Nanterre Paris	Dispose des compétences d'un département et

FR.77	Paris		d'une commune
FR.93	Seine-et-Marne (la)	Melun	
FR.94	Seine-Saint-Denis (la)	Bobigny	
FR.95	Val-de-Marne (le)	Créteil	
FR.78	Val-d'Oise (le)	Pontoise	
FR.78	Yvelines (les)	Versailles	
FR.NOR	Normandie (la)	Rouen	
FR.14	Calvados (le)	Caen	
FR.27	Eure (l')	Évreux	
FR.50	Manche (la)	Saint-Lô	
FR.61	Orne (l')	Alençon	
FR.76	Seine-Maritime (la)	Rouen	
FR.NAQ	Nouvelle-Aquitaine (la)	Bordeaux	
FR.16	Charente (la)	Angoulême	
FR.17	Charente-Maritime (la)	La Rochelle	
FR.19	Corrèze (la)	Tulle	
FR.23	Creuse (la)	Guéret	
FR.79	Deux-Sèvres (les)	Niort	
FR.24	Dordogne (la)	Périgueux	
FR.33	Gironde (la)	Bordeaux	
FR.87	Haute-Vienne (la)	Limoges	
FR.40	Landes (les)	Mont-de-Marsan	
FR.47	Lot-et-Garonne (le)	Agen	
FR.64	Pyrénées-Atlantiques (les)	Pau	
FR.86	Vienne (la)	Poitiers	
FR.OCC	Occitanie (l')	Toulouse	
FR.09	Ariège (l')	Foix	
FR.11	Aude (l')	Carcassonne	
FR.12	Aveyron (l')	Rodez	
FR.30	Gard (le)	Nîmes	
FR.32	Gers (le)	Auch	
FR.31	Haute-Garonne (la)	Toulouse	
FR.65	Hautes-Pyrénées (les)	Tarbes	
FR.34	Hérault (l')	Montpellier	
FR.46	Lot (le)	Cahors	

FR.48	Lozère (la)	Mende	
FR.66	Pyrénées-Orientales (les)	Perpignan	
FR.81	Tarn (le)	Albi	
FR.82	Tarn-et-Garonne (le)	Montauban	
FR.PDL	Pays de la Loire (les)	Nantes	
FR.44	Loire-Atlantique (la)	Nantes	
FR.49	Maine-et-Loire (la, ou le)	Angers	
FR.53	Mayenne (la)	Laval	
FR.72	Sarthe (la)	Le Mans	
FR.85	Vendée (la)	La Roche-sur-Yon	
FR.PAC	Provence-Alpes-Côte d'Azur (la)	Marseille	
FR.04	Alpes-de-Haute-Provence (les)	Digne	
FR.06	Alpes-Maritimes (les)	Nice	
FR.13	Bouches-du-Rhône (les)	Marseille	
FR.05	Hautes-Alpes (les)	Gap	
FR.83	Var (le)	Toulon	
FR.84	Vaucluse (le)	Avignon	
	La France d'outre-mer	Capitale et chef-lieu	Les collectivités d'outre-mer (Guadeloupe, Guyane, La Réunion, Martinique et Mayotte) sont régies par l'article 73 de la Constitution.
FR.GP	Guadeloupe (la région)	Basse-Terre	Dispose des compétences d'une région d'outre-mer et d'un département d'outre-mer
FR.971	Guadeloupe (le département de la)	Basse-Terre	Est également une région ultrapériphérique de l'Union européenne
FR.GF	Guyane (la collectivité territoriale unique de)	Cayenne	Dispose des compétences d'une région d'outre-mer et d'un département d'outre-mer
FR.973	Guyane (la circonscription administrative départementale de)	Cayenne	Est également une région ultrapériphérique de l'Union européenne
FR.RE	La Réunion (la région de)	Saint-Denis	Région ultrapériphérique de l'Union européenne
FR.974	La Réunion (le département de)	Saint-Denis	
FR.MQ	Martinique (la collectivité territoriale unique de)	Fort-de-France	Dispose des compétences d'une région d'outre-mer et d'un département d'outre-mer
FR.972	Martinique (la circonscription administrative départementale de)	Fort-de-France	Est également une région ultrapériphérique de l'Union européenne
FR.YT	Mayotte (le département de)	Dzaoudzi	Collectivité territoriale unique (départementale)

FR.976	Mayotte (la circonscription administrative départementale de)		
	Collectivités d'outre-mer	Chef-lieu	Classées comme PTOM (Pays et Territoire d'Outre-Mer) associés à l'Union européenne
FR.PM	Saint-Pierre-et-Miquelon (la collectivité territoriale unique de)		
FR.WF	Wallis et Futuna (les îles)	Mata-Utu	Du nom du capitaine Samuel Wallis (1767). Sur Futuna, se trouvent les royaumes d'Alo et de Sigave ; sur Wallis, le royaume d'Uvea.
FR.PF	Polynésie française (la)	Papeete	Elle comprend les îles du Vent (Tahiti est la plus grande île), les îles Sous-le-Vent (Bora-Bora est l'île la plus connue), les îles Marquises, les îles Tuamotu-Gambier (surnom des Tuamotu : îles dangereuses)
FR.BL	Saint-Barthélemy (la collectivité territoriale unique de)	Gustavia	
FR.MF	Saint-Martin (la collectivité territoriale unique de)	Marigot	Partie française de l'île
FR.NC	Nouvelle-Calédonie (la)	Nouméa	Collectivité d'outre-mer à statut particulier, elle comprend la province Nord, la province Sud, les îles Loyauté.
FR.TF	Terres australes et antarctiques françaises (les), ou les TAAF	Saint-Pierre (La Réunion)	Territoire d'outre-mer. Les TAAF comprennent Saint-Paul, Amsterdam, les Crozet, les Kerguelen, la terre Adélie, les îles Éparses de l'océan Indien (Europa, Bassas da India, les Glorieuses, Juan de Nova, Tromelin).
	Dépendance	Chef-lieu	
FR.CP	Clipperton (l'île)	(pas de chef-lieu)	Du nom de John Clippington ou Clipperton, pirate et naturaliste anglais qui y débarqua en 1704. Possession administrée de facto par la Polynésie française.

Gabon (le)

1^{er} niveau : 9 provinces

Le 2^e niveau comporte 50 départements.

ISO	Nom en français	Nom en français	Commentaires
-----	-----------------	-----------------	--------------

	Province	Chef-lieu	
GA.1	Estuaire (l')	Libreville	
GA.2	Haut-Ogooué (le)	Franceville	
GA.3	Moyen-Ogooué (le)	Lambaréné	
GA.4	Ngounié (la)	Mouila	
GA.5	Nyanga (la)	Tchibanga	
GA.6	Ogooué-Ivindo (l')	Makokou	
GA.7	Ogooué-Lolo (l')	Koulamoutou	
GA.8	Ogooué-Maritime (l')	Port-Gentil	
GA.9	Woleu-Ntem (le)	Oyem	

Gambie (la)

1^{er} niveau de 2 types : 1 ville (*city* en anglais) et 5 divisions (*divisions*)

Le 2^e niveau se compose de 43 districts (*districts*).

ISO	Nom en français	Nom local (anglais)	Nom en français	Nom local (anglais)	Commentaires
	Ville		Capitale		
GM.B	Banjul (la ville de)	Banjul (City of)	Banjul	Banjul	
	Division administrative		Chef-lieu		
GM.M	Central River (la division de)	Central River Division	Janjanbureh	Janjanbureh	Janjanbureh était connu sous le nom de Georgetown.
GM.L	Lower River (la division de)	Lower River Division	Mansa Konko	Mansa Konko	
GM.N	North Bank (la division de)	North Bank Division	Kerewan	Kerewan	
GM.U	Upper River (la division d')	Upper River Division	Basse Santa Su	Basse Santa Su	Variante du chef-lieu : Basse
GM.W	West Coast (la division de)	West Coast Division	Brikama	Brikama	

Géorgie (la)

1^{er} niveau de 3 types : 1 ville (*kalaki* ქალაქი en géorgien_romanisé BGN/PCGN 2009 fondé sur le système national de Géorgie 2002), 9 régions

(*mkharebi* მხარეები) et 2 républiques autonomes (*av'onomiuri resp'ublik'a* ავტონომიური რესპუბლიკა)

ISO	Nom en français	Nom local (géorgien)	Nom en français	Nom local (géorgien)	Commentaires
	Ville		Capitale		

GE.TB	Tbilissi	<i>Tbilisi</i>	თბილისი	Tbilissi	<i>Tbilisi</i>	თბილისი	
	Région			Capitale de région			
GE.GU	Gourie (Ia)	<i>Guria</i>	გურია	Ozourgueti	<i>Ozurgeti</i>	ოზურგეთი	
GE.IM	Imérétié (I')	<i>Imereti</i>	იმერეთი	Koutaïssi	<i>Kutaisi</i>	ქუთაისი	
GE.KA	Kakhétie (Ia)	<i>K'akheti</i>	კახეთი	Telavi	<i>Telavi</i>	თელავი	
GE.SK	Kartlie-Intérieure (Ia), ou la Kartlie intérieure	<i>Shida Kartli</i>	შიდა ქართლი	Gori	<i>Gori</i>	გორი	De <i>Shida</i> « intérieur » En 1992, une partie de la Kartlie-Intérieure fait sécession sous le nom d'Ossétie du Sud (contestée par la majorité des pays de l'ONU), puis en 2017, elle prend le nom de république indépendante d'Ossétie du Sud-Alanie (capitale : Tskhinvali), où les langues déclarées sont l'ossète, le géorgien et le russe.
GE.KK	Kvemo Kartli (Ia), ou la Basse-Kartli	<i>Kvemo Kartli</i>	ქვემო ქართლი	Roustavi	<i>Rustavi</i>	რუსთავი	De <i>Kvemo</i> « bas, inférieur »
GE.SZ	Mingrélie-Haute-Svanétie (Ia)	<i>Samegrelo-Zemo Svaneti</i>	სამეგრელო-ზემო სვანეთი	Zougdidi	<i>Zugdidi</i>	ზუგდიდი	De <i>Zemo</i> « haut »
GE.MM	Mtskheta-Mtianeti (Ia), ou la région des monts de Mtskheta	<i>Mtskheta-Mtianeti</i>	მცხეთა-მთიანეთი	Mtskheta	<i>Mtskheta</i>	მცხეთა	De <i>Mtianeti</i> « montagnes, monts »
GE.RL	Ratcha-Letchkhoumie-et-Kvemo Svanétie (Ia), ou la région de Ratcha-	<i>Rach'a-Lechkhumi da Kvemo Svaneti</i>	რაჭა-ლეჩხუმი და ქვემო სვანეთი	Ambrolauri, ou Ambrolaouri	<i>Ambrolauri</i>	ამბროლაური	

	Letchkhoumie-et-Basse-Svanétie						
GE.SJ	Samtskhe-Djavakhétie (1a)	<i>Samtskhe-Javakheti</i>	სამცხე-ჯავახეთი	Akhaltsikhe	<i>Akhaltsikhe</i>	ახალციხე	
	Région autonome			Capitale de région			
GE.AB	Abkhazie (1')	<i>Apkhazetis avt'onomiuri resp'ublik'a</i>	აფხაზეთის ავტონომიური რესპუბლიკა	Soukhoumi	<i>Sokhumi</i>	სოხუმი	En 1992, la république d'Abkhazie proclame son indépendance (contestée par la majorité des pays de l'ONU), où les langues déclarées sont l'abkhaze et le russe.
GE.AJ	Adjarie (1')	<i>Ach'aris avt'onomiuri resp'ublik'a</i>	აჭარის ავტონომიური რესპუბლიკა	Batoumi	<i>Batumi</i>	ბათუმი	

Ghana (1e)

1^{er} niveau : 16 régions (*regions* en anglais)

Le 2^e niveau se compose de 260 districts (*districts*).

ISO	Nom en français	Nom local (anglais)	Nom en français	Nom local (anglais)	Commentaires
	Région		Capitale		
GH.AF	Ahafo (1')	Ahafo Region	Goaso	Goaso	
GH.AH	Ashanti (1')	Ashanti Region	Kumasi	Kumasi	
GH.BO	Bono (1e)	Bono Region	Sunyani	Sunyani	
GH.BE	Bono-Est (1e)	Bono East Region	Techiman	Techiman	
GH.CP	Centre (1e)	Central Region	Cape Coast	Cape Coast	
GH.EP	Est (1')	Eastern Region	Koforidua	Koforidua	
GH.AA	Grand-Accra (1e)	Greater Accra Region	Accra	Accra	
GH.NP	Nord (1e)	Northern Region	Tamale	Tamale	
GH.NE	Nord-Est (1e)	North East Region	Nalerigu	Nalerigu	

GH.WN	Nord-Ouest (1e)	Western North Region	Wiawso	Wiawso	
GH.OT	Oti (1')	Oti Region	Dambai	Dambai	
GH.WP	Ouest (1')	Western Region	Takoradi	Takoradi	
GH.UW	Région occidentale (la Haute-)	Upper West Region	Wa	Wa	
GH.UE	Région orientale (la Haute-)	Upper East Region	Bolgatanga	Bolgatanga	
GH.SV	Savannah (1e)	Savannah Region	Damongo	Damongo	
GH.TV	Volta (1a)	Volta Region	Ho	Ho	

Grèce (1a)

1^{er} niveau : 13 régions administratives (*periféreies* περιφέρειες en grec_ romanisé UN ELOT 743, 1987) + 1 partie auto-gouvernée (*aftonomi monastiki politeia* Αυτόνομη Μοναστική Πολιτεία)

Le 2^e niveau se compose de 74 unités régionales (*perifereiakés enótites* περιφερειακές ενότητες).

ISO	Nom en français	Nom local (grec)		Nom en français	Nom local (grec)		Commentaires
		Région administrative		Capitale			
GR.I	Attique (1')	<i>Periféreia Attikís</i>	Περιφέρεια Αττικής	Athènes	<i>Athína</i>	Αθήνα	En grec ancien : Ἀθήναι, <i>Athēnai</i>
GR.M	Crète (1a)	<i>Kríti</i>	Κρήτη	Héraklion	<i>Iráklío</i>	Ηράκλειο	En grec ancien : Ἡράκλειον, <i>Hērákleion</i>
GR.K	Égée du Nord (1'), ou l'Égée septentrionale	<i>Periféreia Voreíou Aigaíou</i>	Περιφέρεια Βορείου Αιγαίου	Mytilène	<i>Mitilíni</i>	Μυτιλήνη	
GR.L	Égée du Sud (1'), ou l'Égée méridionale	<i>Periféreia Notíou Aigaíou</i>	Περιφέρεια Νοτίου Αιγαίου	Hermoupolis	<i>Ermóupoli</i>	Ερμούπολη	En grec ancien : Ἐρμούπολις, <i>Ermóupolis</i>
GR.D	Épire (1')	<i>Ípeiros</i>	Ἠπειρος	Ioannina	<i>Ioánnina</i>	Ιωάννινα	En turc : Yanya ; en albanais : Janinë ou Janina; en bulgare : Янина, <i>Janina</i> .
GR.H	Grèce-Centrale (1a)	<i>Periféreia Stereás Elládas</i>	Περιφέρεια Στερεάς Ελλάδας	Lamia	<i>Lamía</i>	Λαμία	
GR.G	Grèce occidentale (1a)	<i>Periféreia Dytikís Elládas</i>	Περιφέρεια Δυτικής Ελλάδας	Patras	<i>Pátra</i>	Πάτρα	
GR.F	Ioniennes (les îles)	<i>Periféreia Ioníon Níson</i>	Περιφέρεια Ιονίων Νήσων	Corfou	<i>Kérkyra</i>	Κέρκυρα	
GR.B	Macédoine-Centrale (1a)	<i>Kentrikí Makedonía</i>	Κεντρική Μακεδονία	Thessalonique	<i>Thessaloníki</i>	Θεσσαλονίκη	

GR.C	Macédoine occidentale (la)	<i>Dytikí Makedonía</i>	Δυτική Μακεδονία	Kozani	<i>Kozáni</i>	Κοζάνη	
GR.A	Macédoine orientale-et-Thrace (la)	<i>Anatolikí Makedonía kai Thraki</i>	Ανατολική Μακεδονία και Θράκη	Komotini	<i>Komotiní</i>	Κομοτηνή	
GR.J	Péloponnèse (le)	<i>Periféreia Peloponnísou</i>	Περιφέρεια Πελοποννήσου	Tripolis	<i>Tripolis</i>	Τρίπολις	
GR.E	Thessalie (la)	<i>Thessalía</i>	Θεσσαλία	Larissa	<i>Lárisa</i>	Λάρισα	
	Partie auto-gouvernée			Capitale			
GR.69	République monastique du Mont-Athos (la)	<i>Autónomi Monastikí Politeía Agíou Órous</i>	Αυτόνομη Μοναστική Πολιτεία Αγίου Όρους	Karyès	<i>Karyès</i>	Καρυές	région administrative autonome à statut particulier.

Grenade (la)

1^{er} niveau de 2 types : 6 paroisses (*parishes* en anglais) et 1 dépendance (*dependency*)

ISO	Nom en français	Nom local (anglais)	Nom en français	Nom local (anglais)	Commentaires
	Paroisse		Capitale		
GD.01	Saint-André (la paroisse de)	Saint Andrew's Parish	Grenville	Grenville	Grenville est aussi connu sous le nom de « La Baye ».
GD.02	Saint-David (la paroisse de)	Saint David's Parish	Saint-David	St. David's	
GD.03	Saint-Georges (la paroisse de)	Saint George Parish	Saint-Georges	Saint George's	
GD.04	Saint-Jean (la paroisse de)	Saint John Parish	Gouyave	Gouyave	
GD.05	Saint-Marc (la paroisse de)	Saint Mark Parish	Victoria	Victoria	
GD.06	Saint-Patrick (la paroisse de)	Saint Patrick Parish	Sauteurs	Sauteurs	
	Dépendance		Capitale		
GD.10	Grenadines du Sud (les), ou Carriacou-et-Petite Martinique	Southern Grenadine Islands, ou Carriacou and Petite Martinique	Hillsborough	Hillsborough	

Guatemala (le), ou le Guatemala

1^{er} niveau : 22 départements (*departamentos* en espagnol)

Le 2^e niveau se compose de 340 municipalités (*municipios*)

ISO	Nom en français	Nom local (espagnol)	Nom en français	Nom local (espagnol)	Commentaires
-----	-----------------	----------------------	-----------------	----------------------	--------------

	Département		Chef-lieu		
GT.16	Alta Verapaz (le département d')	Alta Verapaz (Departamento de)	Cobán	Santo Domingo de Cobán	
GT.15	Baja Verapaz (le département de)	Baja Verapaz (Departamento de)	Salamá	Salamá	
GT.04	Chimaltenango (le département de)	Chimaltenango (Departamento de)	Chimaltenango	Chimaltenango	
GT.20	Chiquimula (le département de)	Chiquimula (Departamento de)	Chiquimula	Chiquimula	
GT.05	Escuintla (le département d')	Escuintla (Departamento de)	Escuintla	Escuintla	
GT.01	Guatemala (le département de), ou le département de Guatemala	Guatemala (Departamento de)	Guatemala, ou Guatemala	Guatemala (Ciudad de)	
GT.13	Huehuetenango (le département de)	Huehuetenango (Departamento de)	Huehuetenango	Huehuetenango	
GT.18	Izabal (le département d')	Izabal (Departamento de)	Puerto Barrios	Puerto Barrios	
GT.21	Jalapa (le département de)	Jalapa (Departamento de)	Jalapa	Jalapa	
GT.22	Jutiapa (le département de)	Jutiapa (Departamento de)	Jutiapa	Jutiapa	
GT.17	Petén (le)	El Petén (Departamento de)	Flores	Flores	
GT.02	Progreso (le département du), ou le Progreso	El Progreso (Departamento de)	Guastatoya	Guastatoya	
GT.09	Quetzaltenango (le département de)	Quetzaltenango (Departamento de)	Quetzaltenango	Quetzaltenango	
GT.14	Quiché (le)	El Quiché (Departamento de)	Santa Cruz del Quiché	Santa Cruz del Quiché	
GT.11	Retalhuleu (le département de)	Retalhuleu (Departamento de)	Retalhuleu	Retalhuleu	
GT.03	Sacatepéquez (le département de)	Sacatepéquez (Departamento de)	Antigua Guatemala	Antigua Guatemala	
GT.12	San Marcos (le département de)	San Marcos (Departamento de)	San Marcos	San Marcos	
GT.06	Santa Rosa (le département de)	Santa Rosa (Departamento de)	Cuilapa	Cuilapa, ou Santa Rosa Cuilapa	
GT.07	Sololá (le département de)	Sololá (Departamento de)	Sololá	Sololá	
GT.10	Suchitepéquez (le département de)	Suchitepéquez (Departamento de)	Mazatenango	Mazatenango	
GT.08	Totonicapán (le département de)	Totonicapán (Departamento de)	Totonicapán	Totonicapán	
GT.19	Zacapa (le département de)	Zacapa (Departamento de)	Zacapa	Zacapa	

Guinée (la)

1^{er} niveau de 2 types : 1 gouvernorat et 7 régions administratives

Le 2^e niveau se compose de 33 préfectures.

ISO	Nom en français	Nom en français	Commentaires
	Gouvernorat	Capitale	
GN.C	Conakry (le gouvernorat de)	Conakry	

	Région administrative et préfecture	Capitale régionale et chef-lieu	
GN.B	Boké (la région de)	Boké	
GN.BF	Boffa (la préfecture de)	Boffa	
GN.BK	Boké (la préfecture de)	Boké	
GN.FR	Fria (la préfecture de)	Fria	
GN.GA	Gaoual (la préfecture de)	Gaoual	
GN.KN	Koundara (la préfecture de)	Koundara	
GN.F	Faranah (la région de)	Faranah	
GN.DB	Dabola (la préfecture de)	Dabola	
GN.DI	Dinguiraye (la préfecture de)	Dinguiraye	
GN.FA	Faranah (la préfecture de)	Faranah	
GN.KS	Kissidougou (la préfecture de)	Kissidougou	
GN.K	Kankan (la région de)	Kankan	
GN.KA	Kankan (la préfecture de)	Kankan	
GN.KE	Kérouané (la préfecture de)	Kérouané	
GN.KO	Kouroussa (la préfecture de)	Kouroussa	
GN.MD	Mandiana (la préfecture de)	Mandiana	
GN.SI	Siguiri (la préfecture de)	Siguiri	
GN.D	Kindia (la région de)	Kindia	
GN.CO	Coyah (la préfecture de)	Coyah	
GN.DU	Dubrêka (la préfecture de)	Dubrêka	
GN.FO	Forécariah (la préfecture de)	Forécariah	
GN.KD	Kindia (la préfecture de)	Kindia	
GN.TE	Télimélé (la préfecture de)	Télimélé	
GN.L	Labé (la région de)	Labé	
GN.KB	Koubia (la préfecture de)	Koubia	
GN.LA	Labé (la préfecture de)	Labé	
GN.LE	Lélouma (la préfecture de)	Lélouma	
GN.ML	Mali (la préfecture de)	Mali	
GN.TO	Tougué (la préfecture de)	Tougué	
GN.M	Mamou (la région de)	Mamou	
GN.DL	Dalaba (la préfecture de)	Dalaba	
GN.MM	Mamou (la préfecture de)	Mamou	
GN.PI	Pita (la préfecture de)	Pita	

GN.N	Nzérékoré (la région de)	Nzérékoré	
GN.BE	Beyla (la préfecture de)	Beyla	
GN.GU	Guéckédou (la préfecture de)	Guéckédou	
GN.LO	Lola (la préfecture de)	Lola	
GN.MC	Macenta (la préfecture de)	Macenta	
GN.NZ	Nzérékoré (la préfecture de)	Nzérékoré	
GN.YO	Yomou (la préfecture de)	Yomou	

Guinée-Bissao (la)

1^{er} niveau de 2 types : 1 secteur autonome (*sector autónomo* en portugais) et 8 régions (*regiões*) qui peuvent être regroupées en 3 provinces (*provincias*)

Le 2^e niveau se compose de 39 secteurs (*setores*).

ISO	Nom en français	Nom local (portugais)	Nom en français	Nom local (portugais)	Commentaires
	Secteur autonome		Capitale		
GW.BS	Bissao (le secteur autonome de)	Bissau (Sector Autónomo de)	Bissao	Bissau	
	Région		Chef-lieu		Provinces (pas de chef-lieu)
GW.BA	Bafatá (la région de)	Bafatá (Região de)	Bafatá	Bafatá	L'Est (<i>Leste</i>) GW.L
GW.BM	Biombo (la région de)	Biombo (Região de)	Quinhamel	Quinhamel	Le Nord (<i>Norte</i>) GW.N
GW.BL	Bolama (la région de)	Bolama (Região de)	Bolama	Bolama	Le Sud (<i>Sul</i>) GW.S
GW.CA	Cacheu (la région de)	Cacheu (Região de)	Cacheu	Cacheu	Le Nord (<i>Norte</i>) GW.N
GW.GA	Gabú (la région de)	Gabú (Região de)	Gabú	Gabú	L'Est (<i>Leste</i>) GW.L
GW.OI	Oio (la région d')	Oio (Região de)	Farim	Farim	Le Nord (<i>Norte</i>) GW.N
GW.QU	Quinara (la région de)	Quinara (Região de)	Buba	Buba	Le Sud (<i>Sul</i>) GW.S
GW.TO	Tombali (la région de)	Tombali (Região de)	Catió	Catió	Le Sud (<i>Sul</i>) GW.S

Guinée équatoriale (la)

1^{er} niveau de 2 types : 2 régions (*regiones* en espagnol) et 8 provinces (*provincias*)

Le 2^e niveau se compose de 32 districts (*distritos*).

ISO	Nom en français	Nom local (espagnol)	Nom en français	Nom local (espagnol, portugais)	Commentaires
	Région et province		Capitale régionale et chef-lieu		Langues officielles : l'espagnol

					(es), le français. Depuis 2011 et 2014, le portugais (pt) serait aussi officiel (le pays fait partie de la Communauté des pays de langue portugaise [CPLP]).
GQ.C	Région continentale (la)	Región Continental	Bata	Bata	(pt) : Região Continental
GQ.CS	Centre-Sud (le)	Centro-Sur (Provincia de)	Evinayong	Evinayong	(pt) : Província de Centro Sul
GQ.DJ	Djibloho (la ville administrative de)	Djibloho (Ciudad administrativa de)	Ciudad de la Paz, ou ville de la Paix	(es) Ciudad de la Paz (pt) Cidade da Paz	(pt) : Cidade Administrativa de Djibloho La ville administrative est formée de 2 districts urbains, dont son chef-lieu.
GQ.KN	Kié-Ntem (la province de)	Kié-Ntem (Provincia de)	Ebebiyin	Ebebiyin	(pt) : Província de Kié Ntem
GQ.LI	Littoral (le)	Litoral (Provincia de)	Bata	Bata	(pt) : Província de Litoral
GQ.WN	Wele-Nzas (la province de)	Wele-Nzas (Provincia de)	Mongomo	Mongomo	(pt) : Província de Wele Nzas
GQ.I	Région insulaire (la)	Región Insular	Malabo	Malabo	(pt) : Região Insular
GQ.AN	Annobón (la province d')	Annobón (Provincia de)	San Antonio de Palé	San Antonio de Palé	(pt) : Província de Ano Bom
GQ.BN	Bioko-Nord (le)	Bioko-Norte (Provincia de)	Rebola	Rebola	(pt) : Província de Bioko Norte Rebola est située dans la banlieue est de Malabo, la capitale du pays.
GQ.BS	Bioko-Sud (le)	Bioko-Sur (Provincia de)	Luba	Luba	(pt) : Província de Bioko Sul

Guyana (le)

1^{er} niveau : 10 régions (*regions* en anglais)

Le 2^e niveau se compose de 27 conseils de quartier (*neighborhood councils*).

ISO	Nom en français	Nom local (anglais)	Nom en français	Nom local (anglais)	Commentaires
	Région		Chef-lieu		Tous les noms de région se rapportent à des cours d'eau.
GY.BA	Barima-Waini (le)	Barima-Waini Region	Mabaruma	Mabaruma	
GY.EB	Berbice oriental-Corentyne (le)	East Berbice-Corentyne Region	New Amsterdam	New Amsterdam	
GY.CU	Cuyuni-Mazaruni (le)	Cuyuni-Mazaruni Region	Bartica	Bartica	
GY.UD	Demerara-Berbice (la Haute-)	Upper Demerara-Berbice Region	Linden	Linden	
GY.DE	Demerara-Mahaica (la)	Demerara-Mahaica Region	Georgetown +	Georgetown +	Double chef-lieu de région

			Paradise	Paradise	
GY.ES	Essequibo-Demerara occidentale (les îles de l')	Essequibo Islands-West Demerara Region	Vreed en Hoop	Vreed en Hoop	
GY.MA	Mahaica-Berbice (le)	Mahaica-Berbice Region	Fort Wellington	Fort Wellington	
GY.PM	Pomeroon-Supenaam (le)	Pomeroon-Supenaam Region	Anna Regina	Anna Regina	
GY.PT	Potaro-Siparuni (le)	Potaro-Siparuni Region	Mahdia	Mahdia	
GY.UT	Takutu-Haut-Essequibo (le Haut-)	Upper Takutu-Upper Essequibo Region	Lethem	Lethem	

Haïti

1^{er} niveau : 10 départements (*depatman* en créole haïtien)

Le 2^e niveau se compose de 42 arrondissements.

ISO	Nom en français	Nom local (créole haïtien)	Nom en français	Nom local (créole haïtien)	Commentaires
	Département		Chef-lieu		2 langues officielles : le français et le créole haïtien
HT.AR	Artibonite (l')	Latibonit	Gonaïves, <i>ou</i> Les Gonaïves	Gonayiv	
HT.CE	Centre (le)	Sant	Hinche	Ench	
HT.GA	Grande-Anse (la), <i>ou</i> la Grand' Anse	Grandans	Jérémie	Jeremi	
HT.NI	Nippes (les)	Nip	Miragoâne	Miragwàn	
HT.ND	Nord (le)	Nò	Cap-Haïtien	Okap, <i>ou</i> Kap Ayisyen	
HT.NE	Nord-Est (le)	Nòdès	Fort-Liberté	Fòlibète	
HT.NO	Nord-Ouest (le)	Nòdwès	Port-de-Paix	Pòdpè	
HT.OU	Ouest (l')	Lwès	Port-au-Prince	Pòtoprens	
HT.SD	Sud (le)	Sid	Les Cayes	Okay	
HT.SE	Sud-Est (le)	Sidès	Jacmel	Jakmèl	

Honduras (le)

1^{er} niveau : 18 départements (*departamentos* en espagnol)

Le 2^e niveau se compose de 298 municipalités (*municipios*).

ISO	Nom en français	Nom local (espagnol)	Nom en français	Nom local (espagnol)	Commentaires
	Département		Chef-lieu		

HN.AT	Atlántida (le département d')	Atlántida (Departamento de)	La Ceiba	La Ceiba	
HN.IB	Bahía (le département des Islas de la)	Islas de la Bahía (Departamento de)	Roatán	Roatán	
HN.CH	Choluteca (le département de)	Choluteca (Departamento de)	Choluteca	Choluteca	
HN.CL	Colón (le département de)	Colón (Departamento de)	Trujillo	Trujillo	
HN.CM	Comayagua (le département de)	Comayagua (Departamento de)	Comayagua	Comayagua	
HN.CP	Copán (le département de)	Copán (Departamento de)	Santa Rosa de Copán	Santa Rosa de Copán	
HN.CR	Cortés (le département de)	Cortés (Departamento de)	San Pedro Sula	San Pedro Sula	
HN.FM	Francisco Morazán (le département de)	Francisco Morazán (Departamento de)	Tegucigalpa	Tegucigalpa	
HN.GD	Gracias a Dios (le département de)	Gracias a Dios (Departamento de)	Puerto Lempira	Puerto Lempira	
HN.IN	Intibucá (le département d')	Intibucá (Departamento de)	La Esperanza	La Esperanza	
HN.LE	Lempira (le département de)	Lempira (Departamento de)	Gracias	Gracias	
HN.OC	Ocotepeque (le département d')	Ocotepeque (Departamento de)	Nueva Ocotepeque	Nueva Ocotepeque	
HN.OL	Olancho (le département d')	Olancho (Departamento de)	Juticalpa	Juticalpa	
HN.EP	Paraíso (le département d'El)	El Paraíso (Departamento de)	Yuscarán	Yuscarán	
HN.LP	Paz (le département de La)	La Paz (Departamento de)	La Paz	La Paz	
HN.SB	Santa Bárbara (le département de)	Santa Bárbara (Departamento de)	Santa Bárbara	Santa Bárbara	
HN.VA	Valle (le département de)	Valle (Departamento de)	Nacaome	Nacaome	
HN.YO	Yoro (le département de)	Yoro (Departamento de)	Yoro	Yoro	

Hongrie (la)

1^{er} niveau : 3 super-régions statistiques (*statisztikai nagyrégió* en hongrois)

2^e niveau : 7 régions statistiques et de planification (*tervezési-statisztikai régió*)

3^e niveau de 3 types : 1 ville capitale (*főváros*), 19 comitats ou comtés (*megyék*) et 23 villes de droit comital (*megyei jogú városok*)

Le 4^e niveau se compose de 197 districts (*járás*) et des localités (*település*).

ISO	Nom en français	Nom local (hongrois)	Nom en français	Nom local (hongrois)	Commentaires
(pas de code)	Super-région statistique		Capitale de super-région		
HU.	Hongrie centrale (la)	Közép-Magyarország	Budapest	Budapest	
(pas de code)	Région statistique et de planification et ville capitale et comitat		Centre de région et siège de comitat autre ville de droit comital		Chaque siège de comitat est une ville de droit comital. S'y ajoutent 5 autres villes de droit comital.
HU.	Hongrie centrale (la)	Közép-Magyarország	Budapest	Budapest	
HU.BU	Budapest (la ville capitale de)	Budapest főváros	Budapest	Budapest	

HU.PE HU.ER	Pest (le comitat de)	Pest megye	Budapest Érd	Budapest Érd	
(pas de code)	Super-région statistique		Capitale de super-région		
HU.	Grande-Plaine-et-Nord (la)	Észak és Alföld	(pas de capitale)		
(pas de code)	Région statistique et de planification et comitat		Centre de région et siège de comitat autre ville de droit comital		
HU.	Grande-Plaine méridionale (la)	Dél-Alföld	Szeged	Szeged	
HU.BK	Bács-Kiskun (le comitat de)	Bács-Kiskun megye	Kecskemét	Kecskemét	
HU.BE	Békés (le comitat de)	Békés megye	Békéscsaba	Békéscsaba	
HU.CS HU.HV	Csongrád-Csanád (le comitat de)	Csongrád-Csanád megye	Szeged Hódmezővásárhely	Szeged Hódmezővásárhely	
HU.	Grande-Plaine septentrionale (la)	Észak-Alföld	Debrecen	Debrecen	
HU.HB	Hajdú-Bihar (le comitat de)	Hajdú-Bihar megye	Debrecen	Debrecen	
HU.JN	Jász-Nagykun-Szolnok (le comitat de)	Jász-Nagykun-Szolnok megye	Szolnok	Szolnok	
HU.SZ	Szabolcs-Szatmár-Bereg (le comitat de)	Szabolcs-Szatmár-Bereg megye	Nyíregyháza	Nyíregyháza	
HU.	Hongrie septentrionale (la)	Észak-Magyarország	Miskolc	Miskolc	
HU.BZ	Borsod-Abaúj-Zemplén	Borsod-Abaúj-Zemplén megye	Miskolc	Miskolc	
HU.HE	Heves (le comitat de)	Heves megye	Eger	Eger	
HU.NO	Nógrád (le comitat de)	Nógrád megye	Salgótarján	Salgótarján	
(pas de code)	Super-région statistique		Capitale de super-région		
HU.	Transdanubie (la)	Dunántúl	(pas de capitale)		
(pas de code)	Région statistique et de planification et comitat		Centre de région et siège de comitat autre ville de droit comital		
HU.	Transdanubie centrale (la)	Közép-Dunántúl	Székesfehérvár	Székesfehérvár	
HU.FE HU.DU	Fejér (le comitat de)	Fejér megye	Székesfehérvár Dunaújváros	Székesfehérvár Dunaújváros	
HU.KE	Komárom-Esztergom (le comitat de)	Komárom-Esztergom megye	Tatabánya	Tatabánya	
HU.VE	Veszprém (le comitat de)	Veszprém megye	Veszprém	Veszprém	
HU.	Transdanubie méridionale (la)	Dél-Dunántúl	Pécs	Pécs	
HU.BA	Baranya (le comitat de)	Baranya megye	Pécs	Pécs	
HU.SO	Somogy (le comitat de)	Somogy megye	Kaposvár	Kaposvár	
HU.TO	Tolna (le comitat de)	Tolna megye	Szekszárd	Szekszárd	

HU.	Transdanubie occidentale (la)	Nyugat-Dunántúl	Győr	Győr	
HU.GS HU.SN	Győr-Moson-Sopron (le comitat de)	Győr-Moson-Sopron megye	Győr Sopron	Győr Sopron	
HU.VA	Vas (le comitat de)	Vas megye	Szombathely	Szombathely	
HU.ZA HU.NK	Zala (le comitat de)	Zala megye	Zalaegerszeg Nagykanizsa	Zalaegerszeg Nagykanizsa	

Inde (l')

1^{er} niveau de 2 types : 28 États (*states* en anglais, *rājya* राज्यों en hindi_romanisé UN 1972 amendé 1977) et 8 territoires de l'Union (*Union territories, kendr shāsīt pradesh* केंद्र शासित प्रदेश)

Le 2^e niveau se compose de 722 districts (*districts, jile* जिले).

ISO	Nom en français	Nom local (anglais, hindi, autre langue)		Nom en français	Nom local (anglais, hindi, autre langue)		Commentaires
		État			Capitale		2 langues officielles : l'anglais (en) et l'hindi (hi)
IN.AP	Andhra Pradesh (l')	(en) Andhra Pradesh (state of) (hi) <i>Āndhr Pradesh</i> (te) <i>Āndhra pradēsh</i>	आंध्र प्रदेश ఆంధ్ర ప్రదేశ్	Hyderabad (de jure) Amaravati (de facto)	(en) Hyderabad (hi) <i>Haidarābād</i> (te) <i>Haidarābādu</i> (en) Amaravati (hi) <i>Amarāvātī</i> (te) <i>Amarāvati</i>	हैदराबाद హైదరాబాదు अमरावती అమరావతి	Le télougou (te) est langue officielle.
IN.AR	Arunachal Pradesh (l')	(en) Arunachal Pradesh (state of) (hi) <i>Arunāchal Pradesh</i>	अरुणाचल प्रदेश	Itanagar	(en) Itanagar (hi) <i>Ītānagār</i>	ईटानगर	
IN.AS	Assam (l')	(en) Assam (state of) (hi) <i>Asam</i> (as) <i>Osom</i>	असम	Dispur	(en) Dispur (hi) <i>Dispur</i> (as) <i>Dichapur</i>	दिसपुर	L'assamais (as) est langue officielle.

			अप्रभ			दिङ्प्रुब	
IN.WB	Bengale occidental (le)	(en) West Bengal (state of) (hi) <i>Pashsim Baṅgāl</i> (bn) <i>Pôshcimbônggô</i>	पश्चिम बंगाल পশ্চিমবঙ্গ	Calcutta	(en) Kolkata (hi) <i>Kolkātā</i> (bn) <i>Kalakātā</i>	कोलकाता কলকাতা	Le bengali (bn) est langue officielle.
IN.BR	Bihar (le)	(en) Bihar (state of) (hi) <i>Bihār</i>	बिहार	Patna	(en) Patna (hi) <i>Paṭnā</i>	पटना	
IN.CT	Chhattisgarh (le)	(en) Chhattisgarh (state of) (hi) <i>Chhattīsgarh</i>	छत्तीसगढ़	Naya Raipur	(en) Naya Raipur (hi) <i>Nayā Rāyapur</i>	नया रायपुर	
IN.GA	Goa (l'État de)	(en) Goa (state of) (hi) <i>goy</i>	गोंय	Panaji, <i>ou</i> Panjim	(en) Panaji (hi) <i>Paṇajī</i> <i>ou</i> <i>Panjim</i>	पणजी <i>ou</i> पंजिम	
IN.GJ	Gujarat (le)	(en) Gujarat (state of) (hi) <i>Gujarāt</i> (gu) <i>Gujarāt</i>	गुजरात ગુજરાત	Gandhinagar	(en) Gandhinagar (hi) <i>Gandhīnagār</i> (gu) <i>Gandhīnagār</i>	गांधीनगर ગાંધીનગર	Le gujarati (gu) est langue officielle.
IN.HR	Haryana (l')	(en) Haryana (state of) (hi) <i>Harīyāṇā</i>	हरियाणा	Chandigarh	(en) Chandigarh (hi) <i>Chañḍīgārḥ</i>	चण्डीगढ़	
IN.HP	Himachal Pradesh (l')	(en) Himachal Pradesh (state of) (hi) <i>Himāchal Pradesh</i>	हिमाचल प्रदेश	Shimla, <i>ou</i> Simla	(en) Shimla (hi) <i>Shimlā</i>	शिमला	
IN.JH	Jharkhand (le)	(en) Jharkhand (state of) (hi) <i>Jhārkhaṇḍ</i>	झारखंड	Ranchi	(en) Ranchi (hi) <i>Rānchī</i>	राँची	
IN.KA	Karnataka (le)	(en) Karnataka (state of) (hi) <i>Karnāṭak</i> (kn) <i>Karnāṭaka</i>	कर्नाटक ಕರ್ನಾಟಕ	Bangalore	(en) Bengaluru (hi) <i>Baīngālor</i> (kn) <i>Beṅgaḷūru</i>	बेंगलोर ಬೆಂಗಳೂರು	Le kannada (kn) est langue officielle.
IN.KL	Kerala (le)	(en) Kerala (state of) (hi) <i>Keral</i> (ml) <i>Kēraḷam</i>	केरल കേരളം	Trivandrum	(en) Thiruvananthapuram (hi) <i>Tiruvanantapuram</i> (ml) <i>Tiruvanantapuram</i>	तिरुवनंतपुरम തിരുവനന്തപുരം	Le malayalam (ml) est langue officielle.

IN.MP	Madhya Pradesh (le)	(en) Madhya Pradesh (state of) (hi) <i>Madhya Pradesh</i>	मध्य प्रदेश	Bhopal	(en) Bhopal (hi) <i>Bhopāl</i>	भोपाल	
IN.MH	Maharashtra (le)	(en) Maharashtra (state of) (hi) <i>Mahārāshṭra</i>	महाराष्ट्र	Bombay	(en) Mumbai (hi) <i>Mumbāī</i>	मुंबई	
IN.MN	Manipur (le)	(en) Manipur (state of) (hi) <i>Maṇipur</i> (meitei) <i>Manipur</i>	मणिपुर मनिप्रूत्र	Imphal	(en) Imphal (hi) <i>Īmphāl</i> (meitei) -	इंफाल	Le meitei (langue tibéto-birmane) est langue officielle.
IN.ML	Meghalaya (le)	(en) Meghalaya (state of) (hi) <i>Meghālaya</i>	मेघालय	Shillong	(en) Shillong (hi) <i>Shilāng</i>	शिलांग	
IN.MZ	Mizoram (le)	(en) Mizoram (state of) (hi) <i>Mizoram</i>	मिज़ोरम	Aizawl	(en) Aizawl (hi) <i>Āijol</i>	आइजोल	
IN.NL	Nagaland (le)	(en) Nagaland (state of) (hi) <i>Nāgālāind</i>	नागालैंड	Kohima	(en) Kohima (hi) <i>Kohīmā</i>	कोहिमा	
IN.OR	Odisha (l')	(en) Odisha (state of) (hi) <i>Odishā</i> (or) <i>Odishā</i>	ओडिशा ଓଡ଼ିଶା	Bhubaneswar	(en) Bhubaneswar (hi) <i>Bhubaneshvar</i> (or) <i>Bhubaneshvar</i>	भुवनेश्वर ଭୁବନେଶ୍ୱର	Nom de l'État jusqu'en 2011 : l'Orissa. L'oriya (or) est langue officielle.
IN.PB	Pendjab (le)	(en) Punjab (state of) (hi) <i>Panjāb</i> (pa) <i>Pañjāb</i>	पंजाब ਪੰਜਾਬ	Chandigarh	(en) Chandigarh (hi) <i>Chañḍīgārh</i> (pa) <i>Chañḍīgārh</i>	चण्डीगढ़ ਚੰਡੀਗੜ੍ਹ	Le pandjabi (pa) est langue officielle.
IN.RJ	Rajasthan (le)	(en) Rajasthan (state of) (hi) <i>Rājasthān</i>	राजस्थान	Jaipur	(en) Jaipur (hi) <i>Jaypur</i>	जयपुर	
IN.SK	Sikkim (le)	(en) Sikkim (state of) (hi) <i>Sikkim</i> (ne) <i>Sikkim</i>	सिक्किम सिक्किम	Gangtok	(en) Gangtok (hi) <i>Gangāṭok</i> (ne) <i>Gangtok</i>	गंगटोक गान्तोक	Le népalais (ne) est langue officielle.
IN.TN	Tamil Nadu (le)	(en) Tamil Nadu (state of) (hi) <i>Tāmilnāḍu</i>	तमिलनाडु	Madras	(en) Chennai (hi) <i>Chennai</i>	चेन्नई	Le tamoul (ta) est langue officielle.

		(ta) <i>Tamiḷ nāṭu</i>	தமிழ் நாடு		(ta) <i>Chennai</i>	சென்னை	Signalons dans cet État, சேலம் மாவட்டம் <i>Chelam māvaṭṭam</i> , soit en français, le district de Salem (code ISO IN.SA ; chef-lieu : Salem)
IN.TG	Telangana (le)	(en) Telangana (state of) (hi) <i>Telangānā</i> (te) <i>Telangāṇa</i>	तेलंगाना తెలంగాణ	Hyderabad	(en) Hyderabad (hi) <i>Haidarābād</i> (te) <i>Haidarābādu</i>	हैदराबाद హైదరాబాదు	Le télougou (te) est langue officielle.
IN.TR	Tripura (le)	(en) Tripura (state of) (hi) <i>Tripurā</i> (bn) <i>Tripurā</i>	त्रिपुरा ত্রিপুরা	Agartala	(en) Agartala (hi) <i>Agāratalā</i> (bn) <i>Āgaratalā</i>	अगरतला আগরতলা	Le bengali (bn) est langue officielle.
IN.UP	Uttar Pradesh (l')	(en) Uttar Pradesh (state of) (hi) <i>Uttar Pradesh</i>	उत्तर प्रदेश	Lucknow	(en) Lucknow (hi) <i>Lakhnau</i>	लखनऊ	
IN.UT	Uttarakhand (le)	(en) Uttarakhand (state of) (hi) <i>Uttarakhaṇḍ</i>	उत्तराखण्ड	Dehradun Gairsain	(en) Dehradun Gairsain (hi) <i>Dehrādum Gairsaiṇā</i>	देहरादून गैरसैण	Gairsain est considéré comme la future capitale de cet État.
	Territoire de l'Union			Chef-lieu			
IN.AN	Andaman-et-Nicobar (les îles)	(en) Andaman and Nicobar Islands (hi) <i>Andamān aur Nikobār Dvīpasamūh</i>	अंडमान और निकोबार द्वीपसमूह	Port-Blair	(en) Port Blair (hi) <i>Port Bleyar</i>	पोर्ट ब्लेयर	
IN.CH	Chandigarh (le territoire de)	(en) Chandigarh (hi) <i>Chañḍīgārh</i>	चण्डीगढ़	Chandigarh	(en) Chandigarh (hi) <i>Chañḍīgārh</i>	चण्डीगढ़	
IN.DH	Dadra-et-Nagar Haveli-et-Daman-et-Diu (le territoire de)	(en) Dadra and Nagar Haveli and Daman and Diu (hi) <i>Dādrā aur Nagār</i>		Daman	(en) Daman (hi) <i>Daman</i>		

		<i>Havelī aur Daman aur Dīv</i>	दादरा और नगर हवेली और दमन और दीव			दमन	
IN.DL	Delhi (le territoire de la capitale nationale de)	(en) Delhi (National Capital Territory of) (hi) <i>Rāshtrīy Rājadhānī Kṣhetr Dillī</i>	राष्ट्रीय राजधानी क्षेत्र दिल्ली	New Delhi	(en) New Delhi (hi) <i>Nī Dillī</i>	नई दिल्ली	
IN.JK	Jammu-et-Cachemire (le)	(en) Jammu and Kashmir (hi) <i>Jammū aur Kashmīr</i>	जम्मू और कश्मीर	Srinagar	(en) Srinagar (hi) <i>Shrīnagār</i>	श्रीनगर	
IN.LA	Ladakh (le)	(en) Ladakh (hi) <i>Laddākh</i>	लद्दाख	Leh	(en) Leh (hi) <i>Leh</i>	लेह	En ladakhi (langue officielle avec l'anglais), ལ་དྭགས <i>la'dwags</i> .
IN.LD	Laquedives (les)	(en) Lakshadweep (hi) <i>Lakshadvīp</i>	लक्षद्वीप	Kavaratti	(en) Kavaratti (hi) <i>Kāvārattī</i>	कावारत्ती	
IN.PY	Pondichéry (le territoire de)	(en) Puducherry (Union Territory of) (hi) <i>Kendr Shāsīt Prades̄h Puḍucherī</i> (ta) <i>Putuchcheriyiṅ Yūṇiyaṅ Piratecham</i>	केंद्र शासित प्रदेश पुडुचेरी புதுச்சேரியின் யூனியன் பிரதேசம்	Pondichéry	(en) Puducherry (hi) <i>Puḍucherī</i> (ta) <i>Putuchcheri</i>	पुडुचेरी புதுச்சேரி	Le tamoul (ta) est langue officielle. De <i>Putuchcheri</i> « nouveau village »

Indonésie (I')

1^{er} niveau de 3 types : 1 district de la capitale (*daerah khusus ibukota* en indonésien), 1 région spéciale (*daerah istimewa*) et 32 provinces (*provinsi* en indonésien), inclus dans 7 unités géographiques

Le 2^e niveau de 2 types se compose de 416 départements (*kabupaten*) et de 98 villes (*kota*)

ISO	Nom en français	Nom local (indonésien)	Nom en français	Nom local (indonésien)	Commentaires
	Unité géographique et province		Capitale		Pas de capitale pour les unités géographiques
ID.JW ID.JK	Java Jakarta (le district de la capitale)	Jawa Jakarta Raya (Daerah Khusus Ibukota)	Jakarta	Jakarta	District special doté du statut de province. De <i>Raya</i> « grand »

ID.BT ID.JT ID.JI ID.JB ID.YO	Banten (la province de) Java-Centre Java-Est Java-Ouest Yogyakarta (la région spéciale de)	Provinsi Banten Provinsi Jawa Tengah Provinsi Jawa Timur Provinsi Jawa Barat Yogyakarta (Daerah Istimewa)	Serang Semarang Surabaya Bandung Yogyakarta	Serang Semarang Surabaya Bandung Yogyakarta	Subdivision de 1 ^{er} niveau, égale à celui de province.
ID.KA ID.KT ID.KI ID.KU ID.KB ID.KS	Kalimantan Kalimantan-Centre Kalimantan-Est Kalimantan-Nord Kalimantan-Ouest Kalimantan-Sud	Kalimantan Provinsi Kalimantan Tengah Provinsi Kalimantan Timur Provinsi Kalimantan Utara Provinsi Kalimantan Barat Provinsi Kalimantan Selatan	Palangka Raya Samarinda Tanjung Selor Pontianak Banjarmasin	Palangka Raya Samarinda Tanjung Selor Pontianak Banjarmasin	
ID.ML ID.MA ID.MU	Moluques (les) Moluques (les) Moluques-Nord (les)	Maluku Provinsi Maluku Provinsi Maluku Utara	Amboine Ternate	Ambon Ternate	
ID.NU ID.BA ID.NT ID.NB	Sonde (les Petites îles de la) Bali (la province de) Sonde-Est (les Petites îles de la) Sonde-Ouest (les Petites îles de la)	Nusa Tenggara Provinsi Bali Provinsi Nusa Tenggara Timur Provinsi Nusa Tenggara Barat	Denpasar Kupang Mataram	Denpasar Kupang Mataram	
ID.PP ID.PA ID.PB	Papouasie (la) Papouasie (la) Papouasie-Ouest (la)	Papua Provinsi Papua Provinsi Papua Barat	Jayapura Manokwari	Jayapura Manokwari	
ID.SL ID.GO ID.ST ID.SA ID.SR ID.SN ID.SG	Sulawesi, ou Célèbes Gorontalo (la province de) Sulawesi-Centre Sulawesi-Nord Sulawesi-Ouest Sulawesi-Sud Sulawesi-Sud-Est	Sulawesi Provinsi Gorontalo Provinsi Sulawesi Tengah Provinsi Sulawesi Utara Provinsi Sulawesi Barat Provinsi Sulawesi Selatan Provinsi Sulawesi Tenggara	Gorontalo Palu Manado Mamuju Makassar Kendari	Gorontalo Palu Manado Mamuju Makassar Kendari	
ID.SM ID.AC ID.BE ID.JA ID.BB	Sumatra Aceh (la province d') Bengkulu (la province de) Jambi (la province de) Kepulauan Bangka Belitung (la province de)	Sumatera Nanggroe Aceh Darussalam Provinsi Bengkulu Provinsi Jambi Provinsi Kepulauan Bangka Belitung	Banda Aceh Bengkulu Jambi Pangkal Pinang	Banda Aceh Bengkulu Jambi Pangkal Pinang	Province à statut spécial.

ID.KR	Kepulauan Riau	Provinsi Kepulauan Riau	Tanjung Pinang	Tanjung Pinang	
ID.LA	Lampung (la province de)	Provinsi Lampung	Bandar Lampung	Bandar Lampung	
ID.RI	Riau (la province de)	Provinsi Riau	Pekanbaru	Pekanbaru	
ID.SU	Sumatra-Nord	Provinsi Sumatera Utara	Medan	Medan	
ID.SB	Sumatra-Ouest	Provinsi Sumatera Barat	Padang	Padang	
ID.SS	Sumatra-Sud	Provinsi Sumatera Selatan	Palembang	Palembang	

Irak (I')

1^{er} niveau : 19 gouvernorats (*muḥāfazāt* محافظات en arabe_romanisé UN variante A 1972, *Parêzga* پارێزگا en kurde_romanisé BGN/PCGN 2007)

Le 2^e niveau se compose de 120 districts ou comtés (*aqḍiyah* أقدية).

ISO	Nom en français	Nom local (arabe, kurde)	Nom en français	Nom local (arabe, kurde)	Commentaires	
	Gouvernorat		Chef-lieu		2 langues officielles : l'arabe (ar) et le kurde (ku)	
IQ.AN	Anbar (le gouvernorat d')	<i>Muḥāfazah al 'Anbār</i>	Ramadi	<i>Ar Ramādī</i>	الرّمادي	
IQ.BB	Babil, ou Babel (le gouvernorat de), ou le gouvernorat de Babylone	<i>Muḥāfazah Bābil</i>	Hilla	<i>Al Ḥillah</i>	الّجلة	
IQ.BG	Bagdad (le gouvernorat de)	<i>Muḥāfazah Baghdād</i>	Bagdad	<i>Baghdād</i>	بغداد	
IQ.BA	Bassora (le gouvernorat de)	<i>Muḥāfazah al Baṣrah</i>	Bassora	<i>Al Baṣrah</i>	البصرة	
IQ.DA	Dahouk (le gouvernorat de)	(ar) <i>Muḥāfazah Dahūk</i> (ku) <i>Parêzgeha Dihokê</i>	Dahouk	(ar) <i>Dahūk</i> (ku) <i>Dihok</i>	دهوك دهوك	Fait partie de la région autonome du Kurdistan.
IQ.DQ	Dhi Qar (le gouvernorat de)	<i>Muḥāfazah Dhī Qār</i>	Nassiriya	<i>An Nāṣirīyah</i>	النّاصرية	
IQ.DI	Diyala (la)	<i>Muḥāfazah Diyālā</i>	Baquba	<i>Ba'qūbah</i>	بغقوبة	La Diyala est un affluent du Tigre.
IQ.AR	Erbil, ou Arbil (le gouvernorat d')	(ar) <i>Muḥāfazah Arbīl</i> (ku) <i>Parêzgeha Hewlêr</i>	Erbil, ou Arbil	(ar) <i>Arbīl</i> (ku) <i>Hewlêr</i>	أربيل ههولير	Fait partie de la région autonome du Kurdistan.
IQ. (pas de code)	Halabja (le gouvernorat de)	(ar) <i>Muḥāfazah Ḥalabjah</i> (ku) <i>Parêzgeha Helebceyê</i>	Halabja	(ar) <i>Ḥalabjah</i> (ku) <i>Helebce</i>	حلبجة ههلبهه	En 2014, création du gouvernorat de Halabja.
IQ.KA	Karbala (le gouvernorat de)	<i>Muḥāfazah Karbalā'</i>		<i>Karbalā'</i>	كربلاء	
IQ.KI	Kirkouk (le gouvernorat de)	(ar) <i>Muḥāfazah Kirkūk</i> (ku) <i>Parêzgeha Kerkūkê</i>	Kirkouk	(ar) <i>Kirkūk</i> (ku) <i>Kerkūk</i>	كركوك كركوك	
IQ.MA	Maysan (le gouvernorat de)	<i>Muḥāfazah Maysān</i>	Amara	<i>Al 'Amārah</i>	العمارة	
IQ.MU	Muthanna (le gouvernorat de)	<i>Muḥāfazah al Muthannā</i>	Samawa	<i>As Samāwah</i>	السمّانة	

IQ.NA	Najaf (le gouvernorat de)	<i>Muḥāfazāh an Najaf</i>	محافظة النجف	Najaf	<i>An Najaf</i>	النجف	
IQ.NI	Ninive (le gouvernorat de)	(ar) <i>Muḥāfazāh Nīnawá</i> (ku) <i>Parêzgeha Neynewa</i>	محافظة نينوى پارێزگای نەینەوا	Mossoul	(ar) <i>Al Mawṣil</i> (ku) <i>Mûsil</i>	الموصل مووسل	
IQ.QA	Qadisiya (le gouvernorat de)	<i>Muḥāfazāh al Qādisiyah</i>	محافظة القادسية	Diwaniya	<i>Ad Dīwānīyah</i>	الذيوانية	
IQ.SD	Salāh-ad-Dīn (le gouvernorat de)	<i>Muḥāfazāh Ṣalāh ad Dīn</i>	محافظة صلاح الدين	Tikrit	<i>Tikrūt</i>	تكريت	Le gouvernorat tient son nom de Saladin, héros musulman kurde au 12 ^e siècle.
IQ.SU	Souleimaniyé (le gouvernorat de), ou le gouvernorat de Sulaymaniya	(ar) <i>Muḥāfazāh as Sulaymānīyah</i> (ku) <i>Parêzgeha Silêmaniyê</i>	محافظة السليمانية پارێزگای سلیمانی	Souleimaniyé, ou Sulaymaniya, ou Slemani	(ar) <i>As Sulaymānīyah</i> (ku) <i>Silêmanî</i>	السليمانية سلیمانی	Fait partie de la Région autonome du Kurdistan. Autre variante : Souleymanieh
IQ.WA	Wasit (le gouvernorat de)	<i>Muḥāfazāh Wāsīt</i>	محافظة واسط	Kut	<i>Al Kūt</i>	الكوت	

Iran (I')

1^{er} niveau : 31 provinces (*ostānhā* استان‌های en persan_romanisé BGN/PCGN 1958)

Le 2^e niveau se compose de 324 counties (*shahrestānhā* شهرستانهای).

ISO	Nom en français	Nom local (persan)		Nom en français	Nom local (persan)		Commentaires
		Province			Capitale		
IR.30	Alborz (la province d')	<i>Ostān-e Alborz</i>	استان البرز	Karadj	<i>Karaj</i>	کرج	
IR.24	Ardabil (la province d')	<i>Ostān-e Ardabīl</i>	استان اردبیل	Ardabil	<i>Ardabīl</i>	اردبیل	
IR.04	Azerbaïdjan occidental (1')	<i>Ostān-e Āzārbāyjān-e Ghārbī</i>	استان آذربایجان غربی	Ourmia	<i>Orūmīyeh</i>	ارومیه	
IR.03	Azerbaïdjan oriental (1')	<i>Ostān-e Āzārbāyjān-e Shārqī</i>	استان آذربایجان شرقی	Tabriz	<i>Tabrīz</i>	تبریز	
IR.18	Bouchir (la province de)	<i>Ostān-e Būshehr</i>	استان بوشهر	Bouchir	<i>Būshehr</i>	بوشهر	
IR.16	Élam (1')	<i>Ostān-e Īlām</i>	استان ایلام	Élam	<i>Īlām</i>	ایلام	
IR.07	Fars (le)	<i>Ostān-e Fārs</i>	استان فارس	Chiraz	<i>Shīrāz</i>	شیراز	
IR.01	Guilan (le)	<i>Ostān-e Gīlān</i>	استان گیلان	Racht	<i>Rasht</i>	رشت	
IR.27	Golestan (le)	<i>Ostān-e Golestān</i>	استان گلستان	Gorgan	<i>Gorgān</i>	گرگان	
IR.13	Hamadan (la province de)	<i>Ostān-e Hamadān</i>	استان همدان	Hamadan	<i>Hamadān</i>	همدان	
IR.22	Hormozgan (1'), ou la province d'Ormuz	<i>Ostān-e Hormozgān</i>	استان هرمزگان	Bandar-Abbās	<i>Bandar-e 'Abbās</i>	بندرعباس	
IR.10	Ispahan (la province d')	<i>Ostān-e Eṣfahān</i>	استان اصفهان	Ispahan	<i>Eṣfahān</i>	اصفهان	
IR.08	Kerman (la province de)	<i>Ostān-e Kermān</i>	استان کرمان	Kerman	<i>Kermān</i>	کرمان	

IR.05	Kermanschah (la province de)	<i>Ostān-e Kermānshāh</i>	استان کرمانشاه	Kermanschah	<i>Kermānshāh</i>	کرمانشاه	
IR.28	Khorassan-Nord (le)	<i>Ostān-e Khorāsān-e Shomālī</i>	استان خراسان شمالی	Bodjnourd	<i>Bojnūrd</i>	بجنورد	
IR.09	Khorassan-Razavi (le)	<i>Ostān-e Khorāsān-e Razavī</i>	استان خراسان رضوی	Mechhed	<i>Mashhad</i>	مشهد	
IR.29	Khorassan-Sud (le)	<i>Ostān-e Khorāsān-e Jonūbī</i>	استان خراسان جنوبی	Birdjand	<i>Bīrjand</i>	بیرجند	
IR.06	Khuzestan (le)	<i>Ostān-e Khūzestān</i>	استان خوزستان	Ahvaz	<i>Ahvāz</i>	اهواز	
IR.17	Kohguilouyeh-et-Bouyer-Ahmad (le)	<i>Ostān-e Kohgūlūyeh va Būyer Aḥmad</i>	استان کهگیلوییه و بویر احمد	Yassoudj	<i>Yāsūj</i>	یاسوج	
IR.12	Kurdistan (le)	<i>Ostān-e Kordestān</i>	استان کردستان	Sanandadj	<i>Sanandaj</i>	سنندج	
IR.15	Lorestan (le)	<i>Ostān-e Lorestān</i>	استان لرستان	Khorramabad	<i>Khorramābād</i>	آبادخرم	
IR.00	Markazi (la province), ou la province Centrale	<i>Ostān-e Markazī</i>	استان مرکزی	Arak	<i>Arāk</i>	اراک	
IR.02	Mazandaran (le)	<i>Ostān-e Māzandarān</i>	استان مازندران	Sari	<i>Sārī</i>	ساری	
IR.26	Qazvin (la province de)	<i>Ostān-e Qazvīn</i>	استان قزوین	Qazvin	<i>Qazvīn</i>	قزوین	
IR.25	Qom (la province de)	<i>Ostān-e Qom</i>	استان قم	Qom	<i>Qom</i>	قم	
IR.11	Séistan-et-Baloutchistan (le)	<i>Ostān-e Sīstān va Balūchestān</i>	استان سیستان و بلوچستان	Zahedan	<i>Zāhedān</i>	زاهدان	
IR.20	Semnan (la province de)	<i>Ostān-e Semnān</i>	استان سمنان	Semnan	<i>Semnān</i>	سمنان	
IR.14	Tchaharmahal-et-Bakhtiari (le)	<i>Ostān-e Chahārmaḥāl va Bakhtīārī</i>	استان چهارمحال و بختیاری	Shahr-e Kord	<i>Shahr-e Kord</i>	شهرکرد	
IR.23	Téhéran (la province de)	<i>Ostān-e Tehrān</i>	استان تهران	Téhéran	<i>Tehrān</i>	تهران	
IR.21	Yazd (la province de)	<i>Ostān-e Yazd</i>	استان یزد	Yazd	<i>Yazd</i>	یزد	
IR.19	Zandjan (la province de)	<i>Ostān-e Zanjān</i>	استان زنجان	Zandjan	<i>Zanjān</i>	زنجان	

Irlande (I')

1^{er} niveau : 26 comtés (*counties* en anglais, *contae* en irlandais) répartis en 4 provinces traditionnelles (*provinces, cúigí*) qui n'ont pas de capitale.

ISO	Nom en français	Nom local (anglais, irlandais)	Nom en français	Nom local (anglais, irlandais)	Commentaires
	Province et comté		Ville principale et chef-lieu		2 langues officielles : l'anglais (en) et l'irlandais (ga)
IE.C	Connaught (le)	(en) Connaught, ou Connacht (ga) Connachta, ou Cúige Chonnacht	Galway, Sligo	(en) Galway, Sligo (ga) Gaillimh, Sligeach	Galway au Sud, Sligo au Nord
IE.G	Galway (le comté de)	(en) County Galway (ga) Comhairle Cathrach na Gaillimhe	Galway	(en) Galway (ga) Gaillimh	
IE.LM	Leitrim (le)	(en) County Leitrim (ga) Contae Liatroma	Carrick-on-Shannon	(en) Carrick-on-Shannon (ga) Cora Droma Rúisc	

IE.MO	Mayo (le)	(en) County Mayo (ga) Contae Mhaigh Eo	Castlebar	(en) Castlebar (ga) Caisleán an Bharraigh	
IE.RN	Roscommon (le comté de)	(en) County Roscommon (ga) Contae Ros Comáin	Roscommon	(en) Roscommon (ga) Ros Comáin	
IE.SO	Sligo (le comté de)	(en) County Sligo (ga) Contae Shligigh	Sligo	(en) Sligo (ga) Sligeach	
IE.L	Leinster (le)	(en) Leinster (ga) Laighin, ou Cúige Laighean	Dublin	(en) Dublin (ga) Baile Átha Cliath	
IE.CW	Carlow (le comté de)	(en) County Carlow (ga) Contae Cheatharlach	Carlow	(en) Carlow (ga) Ceatharlach	
IE.D	Dublin (le comté de)	(en) County Dublin (ga) Contae Bhaile Átha Cliath	Dublin	(en) Dublin (ga) Baile Átha Cliath	
IE.KE	Kildare (le comté de)	(en) County Kildare (ga) Contae Chill Dara	Naas	(en) Naas (ga) Nás na Ríogh, ou An Nás	
IE.KK	Kilkenny (le comté de)	(en) County Kilkenny (ga) Contae Chill Chainnigh	Kilkenny	(en) Kilkenny (ga) Cill Chainnigh	
IE.LS	Laois (le comté de)	(en) County Laois (ga) Contae Laoise	Port Laoise	(en) Portlaoise, ou Port Laoise (ga) Port Laoise	
IE.LD	Longford (le comté de)	(en) County Longford (ga) Contae an Longfoirt	Longford	(en) Longford (ga) An Longfort	
IE.LH	Louth (le comté de)	(en) County Louth (ga) Contae Lú	Dundalk	(en) Dundalk (ga) Dún Dealgan	
IE.MH	Meath (le comté de)	(en) County Meath (ga) Contae na Mí, ou an Mhí	Navan	(en) Navan (ga) An Uaimh	
IE.OY	Offaly (le comté d')	(en) County Offaly (ga) Contae Uíbh Fhailí	Tullamore	(en) Tullamore (ga) Tulach Mhór	
IE.WH	Westmeath (le)	(en) County Westmeath (ga) Contae na hIarmhí, ou An Iarmhí	Mullingar	(en) Mullingar (ga) An Muileann gCearr	
IE.WX	Wexford (le comté de)	(en) County Wexford (ga) Contae Loch Garman	Wexford	(en) Wexford (ga) Loch Garman	
IE.WW	Wicklow (le comté de)	(en) County Wicklow (ga) Contae Chill Mhantáin	Wicklow	(en) Wicklow (ga) Cill Mhantáin	
IE.M	Munster (le)	(en) Munster (ga) An Mhumhain, ou Cúige Mumhan	Cork	(en) Cork (ga) Corcaigh	
IE.CE	Clare (le)	(en) County Clare	Ennis	(en) Ennis	

IE.CO	Cork (le comté de)	(ga) Contae an Chláir (en) County Cork	Cork	(ga) Inis (en) Cork	
IE.KY	Kerry (le)	(ga) Contae Corcaigh (Chorcaí) (en) County Kerry	Tralee	(ga) Corcaigh (en) Tralee	
IE.LK	Limerick (le comté de)	(ga) Contae Chiarraí (en) County Limerick	Limerick	(ga) Trá Lí (en) Limerick	
IE.TA	Tipperary (le comté de)	(ga) Contae Luimneach (en) County Tipperary	Clonmel	(ga) Luimneach (en) Clonmel	
IE.WD	Waterford (le comté de)	(ga) Contae Thiobraid Árann (en) County Waterford	Waterford	(ga) Cluain Meala (en) Waterford	
IE.U	Ulster (l')	(en) Ulster	Belfast	(en) Belfast	
IE.CN	Cavan (le comté de)	(ga) Ulaidh, ou Cúige Uladh (en) County Cavan	Cavan	(ga) Béal Feirste (en) Cavan	
IE.DL	Donegal (le)	(ga) Contae an Chabháin (en) County Donegal	Lifford	(ga) An Cabhán (en) Lifford	
IE.MN	Monaghan (le comté de)	(ga) Contae Dhún na nGall (en) County Monaghan	Monaghan	(ga) Leifear (en) Monaghan	
		(ga) Contae Mhuineacháin		(ga) Muineachán	

Islande (l')

1^{er} niveau de 2 types : 8 régions (*landsvæði*) et 69 municipalités (*sveitarfélög* en islandais)

ISO	Nom en français	Nom local (islandais)	Nom en français	Nom local (islandais)	Commentaires
	Région et municipalité		Capitale et centre administratif ou lieu dit habité principal		Conventions : l'èze Ð ð correspond à « dh » et le thorn Þ þ correspond au « th ».
IS.1	Capitale (la région de la)	Höfuðborgarsvæðið	Reykjavik	Reykjavík	
IS.GAR	Gardhabær (la municipalité de)	Garðabær	Gardhabær	Garðabær	
IS.HAF	Hafnarfjörður (la municipalité de)	Hafnarfjarðarkaupstaður	Hafnarfjörður	Hafnarfjörður	
IS.KJO	Kjósarhreppur (la municipalité de)	Kjósarhreppur	Kjósarhreppur	Kjósarhreppur	
IS.KOP	Kópavogur (la municipalité de)	Kópavogsbær	Kópavogur	Kópavogur	
IS.MOS	Mosfellsbær (la municipalité de)	Mosfellsbær	Mosfellsbær	Mosfellsbær	
IS.RKV	Reykjavik (la municipalité de)	Reykjavíkurborg	Reykjavik	Reykjavík	

IS.SEL	Seltjarnarnes (la municipalité de)	Seltjarnarnesbær	Seltjarnarnes	Seltjarnarnes	
IS.7	Est (I')	Austurland	Egilsstadhir	Egilsstaðir	
IS.FJD	Fjardabyggdh (la municipalité de)	Fjarðabyggð	Fjardabyggdh	Fjarðabyggð	
IS.FLR	Fljótisdalshreppur (la municipalité de)	Fljótisdalshreppur	Fljótisdalshreppur	Fljótisdalshreppur	Le gouvernement local se réunit à Fljótisdalur.
IS.MUL	Múlathing (la municipalité de)	Múlaþing	Múlaþing	Múlaþing	
IS.SHF	Hornafjörðhur (la municipalité de)	Sveitarfélagið Hornafjörður	Höfn í Hornafirdhi	Höfn í Hornafirði	Le gouvernement local se réunit à Höfn.
IS.VOP	Vopnafjörðhur (la municipalité de)	Vopnafjarðarhreppur	Vopnafjörðhur	Vopnafjörður	
IS.6	Nord-Est (Ie)	Norðurland eystra	Akureyri	Akureyri	
IS.AKU	Akureyri (la municipalité d')	Akureyrarkaupstaður	Akureyri	Akureyri	
IS.DAV	Dalvík (la municipalité de)	Dalvíkurbyggð	Dalvík	Dalvík	
IS.EYF	Eyjafjardharsveit (la municipalité d')	Eyjafjarðarsveit	Eyjafjardharsveit	Eyjafjarðarsveit	
IS.FJL	Fjallabyggdh (la municipalité de)	Fjallabyggð	Fjallabyggdh	Fjallabyggð	L'administration est située à Siglufjörðhur (Siglufjörður) et à Ólafsfjörðhur (Ólafsfjörður).
IS.GRY	Grýtubakkahreppur (la municipalité de)	Grýtubakkahreppur	Grýtubakkahreppur	Grýtubakkahreppur	Le gouvernement local se réunit à Grenivík.
IS.HRG	Hörgársveit (la municipalité de)	Hörgársveit	Lónsbakki	Lónsbakki	
IS.LAN	Langesbyggdh (la municipalité de)	Langesbyggð	Thórshöfn	Þórshöfn	
IS.NOR	Nordhurthing (la municipalité de)	Norðurþing	Húsavík	Húsavík	
IS.SKU	Skútustadhahreppur (la municipalité de)	Skútustaðahreppur	Reykjahlídh	Reykjahlíð	
IS.SBT	Svalbardhseyri (la municipalité de)	Svalbarðsstrandahreppur	Svalbardhseyri	Svalbarðseyri	
IS.SBH	Svalbardhshreppur (la municipalité de)	Svalbarðshreppur	Svalbardhshreppur	Svalbarðshreppur	
IS.TJO	Tjörneshreppur (la municipalité de)	Tjörneshreppur	Tjörneshreppur	Tjörneshreppur	
IS.THG	Thingeyjarsveit (la municipalité de)	Þingeyjarsveit	Thingeyjarsveit	Þingeyjarsveit	Le bureau est situé à Laugar.
IS.5	Nord-Ouest (Ie)	Norðurland vestra	Sauðhárkrókur	Sauðárkrókur	
IS.AKH	Akrahreppur (la municipalité d')	Akrahreppur	Akrahreppur	Akrahreppur	
IS.BLO	Blönduós (la municipalité de)	Blönduósbær	Blönduós	Blönduós	
IS.HUV	Húnathing vestra (la municipalité de)	Húnaþing vestra	Húnathing vestra	Húnaþing vestra	La mairie se situe à Hvammstangi.
IS.HUT	Húnavatn (la municipalité de)	Húnavatnshreppur	Húnavatn	Húnavatn	
IS.SKG	Skagabyggdh (la municipalité de)	Skagabyggð	Skagabyggdh	Skagabyggð	
IS.SSF	Skagafjörðhur (la municipalité de)	Sveitarfélagið Skagafjörður	Skagafjörðhur	Skagafjörður	Le gouvernement local se réunit

					à Saudharkrókur (Sauðarkrókur).
IS.SSS	Skagaströnd (la municipalité de)	Sveitarfélagið Skagaströnd	Skagaströnd	Skagaströnd	
IS.3	Ouest (l')	Vesturland	Borgarnes	Borgarnes	
IS.AKN	Akranes (la municipalité d')	Akraneskaupstaður	Akranes	Akranes	
IS.BOG	Borgarbyggð (la municipalité de)	Borgarbyggð	Borgarbyggð	Borgarbyggð	
IS.DAB	Dalabyggð (la municipalité de)	Dalabyggð	Búðardalur	Búðardalur	
IS.EOM	Eyja-et-Miklaholtshreppur (la municipalité d')	Eyja- og Miklaholtshreppur	Eyja-et-Miklaholtshreppur	Eyja- og Miklaholtshreppur	
IS.GRU	Grundarfjörður (la municipalité de)	Grundarfjarðarbær	Grundarfjörður	Grundarfjörður	
IS.HEL	Helgafellssveit (la municipalité de)	Helgafellssveit	Helgafellssveit	Helgafellssveit	
IS.HVA	Hvalfjardharsveit (la municipalité de)	Hvalfjarðarsveit	Hvalfjardharsveit	Hvalfjarðarsveit	
IS.SKO	Skorradalshreppur (la municipalité de)	Skorradalshreppur	Skorradalshreppur	Skorradalshreppur	
IS.SNF	Snæfellsbær (la municipalité de)	Snæfellsbær	Hellissandur	Hellissandur	
IS.STY	Stykkishólmur (la municipalité de)	Stykkishólmsbær	Stykkishólmur	Stykkishólmur	
IS.4	Ouest (les fjords de l')	Vestfirðir	Ísafjörður	Ísafjörður	
IS.ARN	Árneshreppur (la municipalité d')	Árneshreppur	Árneshreppur	Árneshreppur	
IS.BOL	Bolungarvík (la municipalité de)	Bolungarvíkurkaupstaður	Bolungarvík	Bolungarvík	
IS.ISA	Ísafjörður (la municipalité d')	Ísafjarðarbær	Ísafjörður	Ísafjörður	
IS.KAL	Kaldrananeshreppur (la municipalité de)	Kaldrananeshreppur	Kaldrananeshreppur	Kaldrananeshreppur	Le gouvernement local se réunit à Drangsnæs.
IS.RHH	Reykholmar (la municipalité de)	Reykholmarhreppur	Reykholmar	Reykholmar	
IS.STR	Strandabyggð (la municipalité de)	Strandabyggð	Strandabyggð	Strandabyggð	Le gouvernement local se réunit à Hólmavík.
IS.SDV	Súðavík (la municipalité de)	Súðavíkurhreppur	Súðavík	Súðavík	
IS.TAL	Tálknafjörður (la municipalité de)	Tálknafjarðarhreppur	Tálknafjörður	Tálknafjörður	
IS.VER	Vesturbyggð (la municipalité de)	Vesturbyggð	Vesturbyggð	Vesturbyggð	
IS.2	Péninsule méridionale (la)	Suðurnes	Keflavík	Keflavík	
IS.GRN	Grindavík (la municipalité de)	Grindavíkurbær	Grindavík	Grindavík	
IS.RKN	Reykjanesbær (la municipalité de)	Reykjanesbær	Reykjanesbær	Reykjanesbær	
IS.SDN	Suðurnesjabær (la municipalité de)	Suðurnesjabær	Suðurnesjabær	Suðurnesjabær	
IS.SVG	Vogar (la municipalité de)	Sveitarfélagið Vogar	Vogar	Vogar	
IS.8	Sud (le)	Suðurland	Selfoss	Selfoss	
IS.SFA	Árborg (la municipalité d')	Sveitarfélagið Árborg	Selfoss	Selfoss	
IS.ASA	Ásahreppur (la municipalité d')	Ásahreppur	Ásahreppur	Ásahreppur	Le gouvernement local se réunit

					à Laugaland.
IS.BLA	Bláskógabyggdh (la municipalité de)	Bláskógabyggð	Bláskógabyggdh	Bláskógabyggð	Les bureaux sont situés à Reykholt, mais il existe aussi des salles de réunion du conseil local à plusieurs endroits.
IS.FLA	Flóahreppur (la municipalité de)	Flóahreppur	Flóahreppur	Flóahreppur	Plusieurs endroits de réunion. Les réunions ordinaires sont à Thingborg (Þingborg).
IS.GOG	Grímsnes-et-Grafningshreppur (la municipalité de)	Grímsnes- og Grafningshreppur	Sólheimar	Sólheimar	
IS.HRU	Hrunamannahreppur (la municipalité de)	Hrunamannahreppur	Flúðhir	Flúðir	
IS.HVE	Hveragerdhi (la municipalité de)	Hveragerðisbær	Hveragerdhi	Hveragerði	
IS.MYR	Mýrdalshreppur (la municipalité de)	Mýrdalshreppur	Vík	Vík	
IS.SOL	Ölfus (la municipalité d')	Sveitarfélagið Ölfus	Thorlákshöfn	Þorlákshöfn	
IS.RGE	Rangárthing eystra (la municipalité de)	Rangárþing eystra	Hvolsvöllur	Hvolsvöllur	
IS.RGY	Rangárthing ytra (la municipalité de)	Rangárþing ytra	Hella	Hella	
IS.SKF	Skaftárhreppur (la municipalité de)	Skaftárhreppur	Kirkjubæjarklaustur	Kirkjubæjarklaustur	
IS.SOG	Skeidha-et-Gnúpverjahreppur (la municipalité de)	Skeiða- og Gnúpverjahreppur	Árnes	Árnes	
IS.VEM	Vestmannaeyjar (la municipalité de)	Vestmannaeyjabær	Vestmannaeyjar	Vestmannaeyjar	

Israël

1^{er} niveau : 6 districts (*manāfiq* مناطق en arabe_romanisé UN Beyrouth A 1972 ; *mehozot* מחוזות en hébreu_romanisé par le système national 1957 amendé 2006)

Le 2^e niveau se compose de 15 sous-districts (*qaḏā'* قضاء, *nafot* נפות).

ISO	Nom en français	Nom local (arabe, hébreu)		Nom en français	Nom local (arabe, hébreu)		Commentaires
		District			Chef-lieu		2 langues officielles : l'arabe (ar) et l'hébreu (he)
IL.M	Centre (le)	(ar) <i>Al Minṭaqah al Wusṭá</i> (he) <i>Mehoz HaMerkaz</i>	المنطقة الوسطى מחוז המרכז	Ramla	(ar) <i>Ar Ramlah</i> (he) <i>Ramlāh</i>	الرملة רמלה	
IL.HA	Haïfa (le district d')	(ar) <i>Minṭaqah Ḥayfā</i> (he) <i>Mehoz Hefa</i>	منطقة حيفا מחוז חיפה	Haïfa	(ar) <i>Ḥayfā</i> (he) <i>Hefa</i>	حيفا חיפה	
IL.JM	Jérusalem (le district de)	(ar) <i>Minṭaqah al Quds</i> (he) <i>Mehoz Yerushalayim</i>	منطقة القدس מחוז ירושלים	Jérusalem	(ar) <i>Al Quds</i> (he) <i>Yerushalayim</i>	القدس ירושלים	
IL.Z	Nord (le)	(ar) <i>Minṭaqah ash Shamālī</i> (he) <i>Mehoz HaTzafon</i>	منطقة الشمالي מחוז הצפון	Nazareth	(ar) <i>An Nāṣirah</i> (he) <i>Nāṣereth</i>	الناصرة נצרת	
IL.D	Sud (le)	(ar) <i>Minṭaqah al Janūbī</i> (he) <i>Mehoz HaDarom</i>	منطقة الجنوبي מחוז הדרום	Beersheba	(ar) <i>Bi'r as Sab'</i> (he) <i>Be'er Sheva</i>	بئر السبع באר שבע	
IL.TA	Tel-Aviv	(ar) <i>Minṭaqah Tall Abīb</i> (he) <i>Mehoz Tel Aviv</i>	منطقة تل أبيب מחוז תל אביב	Tel-Aviv-Jaffa	(ar) <i>Tall Abīb-Yāffā</i> (he) <i>Tel Aviv-Yafo</i>	تل أبيب - يافا תל אביב - יפו	

Nota : le district de Judée et Samarie (chef-lieu : Ariel), contesté par la communauté internationale, n'a pas été étudié.

Italie (I')

1^{er} niveau de plusieurs types : 15 régions (*regioni* en italien), 5 régions autonomes (*regioni autonome*), 14 villes métropolitaines (*città metropolitane*), 6 libres consortiums communaux (*liberi consorzi comunali*), 4 entités régionales décentralisées (*enti regionali decentrati*), 2 provinces autonomes (*province autonome*), 80 provinces (*province*)

ISO	Nom en français	Nom local (italien, autre langue)	Nom en français	Nom local (italien, autre langue)	Commentaires
	Région, région autonome et ville métropolitaine, province, province autonome, entité régionale décentralisée et libre consortium communal		Capitale régionale et capitale, chef-lieu		
IT.65 IT.AQ	Abruzzes (les) Aquila (la province de L')	Abruzzo (I') , ou gli Abruzzi Aquila (Provincia dell')	L'Aquila L'Aquila	L'Aquila L'Aquila	

IT.CH	Chieti (la province de)	Chieti (provincia di)	Chieti	Chieti	
IT.PE	Pescara (la province de)	Pescara (provincia di)	Pescara	Pescara	
IT.TE	Teramo (la province de)	Teramo (provincia di)	Teramo	Teramo	
IT.23	Aoste (le Val d')	(it) Valle d'Aosta (la) (fr) Vallée d'Aoste (la)	Aoste	(it) Aosta (fr) Aoste	Région bilingue : italien (it), français (fr)
IT.AO	Aoste (le Val d')	(it) Valle d'Aosta (la) (fr) Vallée d'Aoste (la)	Aoste	(it) Aosta (fr) Aoste	Région autonome à statut spécial, exerçant aussi les prérogatives d'une province.
IT.77	Basilicate (la)	Basilicata (la)	Potenza	Potenza	
IT.MT	Matera (la province de)	Matera (provincia di)	Matera	Matera	
IT.PZ	Potenza (la province de)	Potenza (provincia di)	Potenza	Potenza	
IT.78	Calabre (la)	Calabria (la)	Catanzaro	Catanzaro	
IT.CZ	Catanzaro (la province de)	Catanzaro (provincia di)	Catanzaro	Catanzaro	
IT.CS	Cosenza (la province de)	Cosenza (provincia di)	Cosenza	Cosenza	
IT.KR	Crotone (la province de)	Crotone (provincia di)	Crotone	Crotone	
IT.RC	Reggio de Calabre (la ville métropolitaine de)	Reggio Calabria (Città Metropolitana di)	Reggio de Calabre	Reggio di Calabria	En 2017, la métropole remplace la province.
IT.VV	Vibo Valentia (la province de)	Vibo Valentia (provincia di)	Vibo Valentia	Vibo Valentia	
IT.72	Campanie (la)	Campania (la)	Naples	Napoli	
IT.AV	Avellino (la province d')	Avellino ((provincia di)	Avellino	Avellino	
IT.BN	Bénévent (la province de)	Benevento (provincia di)	Bénévent	Benevento	
IT.CE	Caserte (la province de)	Caserte (provincia di)	Caserte	Caserte	
IT.NA	Naples (la ville métropolitaine de)	Napoli (Città Metropolitana di)	Naples	Napoli	En 2015, la métropole remplace la province.
IT.SA	Salerne (la province de)	Salerno (provincia di)	Salerne	Salerno	
IT.45	Émilie-Romagne (l')	Emilia-Romagna (l')	Bologna	Bologna	
IT.BO	Bologne (la ville métropolitaine de)	Bologna (Città Metropolitana di)	Bologne	Bologna	En 2015, la métropole remplace la province.
IT.FE	Ferrare (la province de)	Ferrara (provincia di)	Ferrare	Ferrara	
IT.FC	Forli-Césène (la province de)	Forli-Cesena (provincia di)	Forli	Forlì	
IT.MO	Modène (la province de)	Modena (provincia di)	Modène	Modena	
IT.PR	Parme (la province de)	Parma (provincia di)	Parme	Parma	
IT.PC	Plaisance (la province de)	Piacenza (provincia di)	Plaisance	Piacenza	
IT.RA	Ravenne (la province de)	Ravenna (provincia di)	Ravenne	Ravenna	
IT.RE	Reggio d'Émilie (la province de)	Reggio nell'Emilia (provincia di)	Reggio d'Émilie	Reggio nell'Emilia	

IT.RN	Rimini (la province de)	Rimini (provincia di)	Rimini	Rimini	
IT.36	Frioul-Vénétie Julienne (le)	Friuli-Venezia Giulia (il)	Trieste	Trieste	Région autonome (regione autonoma)
IT.GO	Gorizia (l'entité régionale décentralisée de)	Gorizia (ente regionale decentrato di)	Gorizia	Gorizia	
IT.PN	Pordenone (l'entité régionale décentralisée de)	Pordenone (ente regionale decentrato di)	Pordenone	Pordenone	
IT.TS	Trieste (l'entité régionale décentralisée de)	Trieste (ente regionale decentrato di)	Trieste	Trieste	
IT.UD	Udine (l'entité régionale décentralisée d')	Udine (ente regionale decentrato di)	Udine	Udine	
IT.62	Latium (le)	Lazio (il)	Rome	Roma	
IT.FR	Frosinone (la province de)	Frosinone (provincia di)	Frosinone	Frosinone	
IT.LT	Latina (la province de)	Latina (provincia di)	Latina	Latina	
IT.RI	Rieti (la province de)	Rieti (provincia di)	Rieti	Rieti	
IT.RM	Rome-Capitale (la ville métropolitaine de)	Roma Capitale (Città Metropolitana di)	Rome	Roma	En 2015, la métropole remplace la province.
IT.VT	Viterbe (la province de)	Viterbo (provincia di)	Viterbe	Viterbo	
IT.42	Ligurie (la)	Liguria (la)	Genes	Genova	
IT.GE	Gênes (la ville métropolitaine de)	Genova (Città Metropolitana di)	Gênes	Genova	En 2015, la métropole remplace la province.
IT.IM	Imperia (la province d')	Imperia (provincia di)	Imperia	Imperia	
IT.SV	Savone (la province de)	Savona (provincia di)	Savone	Savona	
IT.SP	Spezia (la province de La)	Spezia (provincia di La)	La Spezia	La Spezia	
IT.25	Lombardie (la)	Lombardia (la)	Milan	Milano	
IT.BG	Bergame (la province de)	Bergamo (provincia di)	Bergame	Bergamo	
IT.BS	Brescia (la province de)	Brescia (provincia di)	Brescia	Brescia	
IT.CO	Côme (la province de)	Como (provincia di)	Côme	Como	
IT.CR	Crémone (la province de)	Cremona (provincia di)	Crémone	Cremona	
IT.LC	Lecco (la province de)	Lecco (provincia di)	Lecco	Lecco	
IT.LO	Lodi (la province de)	Lodi (provincia di)	Lodi	Lodi	
IT.MN	Mantoue (la province de)	Mantova (provincia di)	Mantoue	Mantova	
IT.MI	Milan (la ville métropolitaine de)	Milano (Città Metropolitana di)	Milan	Milano	
IT.MB	Monza et de la Brianza (la	Monza e della Brianza (provincia di)	Monza	Monza	

IT.PV IT.SO IT.VA	province de) Pavie (la province de) Sondrio (la province de) Varèse (la province de)	Pavia (provincia di) Sondrio (provincia di) Varese (provincia di)	Pavie Sondrio Varèse	Pavia Sondrio Varese	
IT.57 IT.AN IT.AP IT.FM IT.MC IT.PU	Marches (les) Ancône (la province d') Ascoli Piceno (la province d') Fermo (la province de) Macerata (la province de) Pesaro-et-Urbino (la province de)	Marche (le) Ancona (provincia di) Ascoli Piceno (provincia di) Fermo (provincia di) Macerata (provincia di) Pesaro e Urbino (provincia di)	Ancône Ancône Ascoli Piceno Fermo Macerata Pesaro	Ancona Ancona Ascoli Piceno Fermo Macerata Pesaro	
IT.67 IT.CB IT.IS	Molise (le) Campobasso (la province de) Isernia (la province d')	Molise (il) Campobasso (provincia di) Isernia (provincia di)	Campobasso Campobasso Isernia	Campobasso Campobasso Isernia	
IT.55 IT.PG IT.TR	Ombrie (l') Pérouse (la province de) Terni (la province de)	Umbria (l') Perugia (provincia di) Terni (provincia di)	Pérouse Pérouse Terni	Perugia Perugia Terni	
IT.21 IT.AL IT.AT IT.BI IT.CN IT.NO IT.TO IT.VB IT.VC	Piedmont (le) Alexandrie (la province d') Asti (la province d') Biella (la province de) Coni (la province de) Novare (la province de) Turin (la ville métropolitaine de) Verbanco-Cusio-Ossola (le) Vercell (la province de)	Piemonte (il) Alessandria (provincia di) Asti (provincia di) Biella (provincia di) Cuneo (provincia di) Novara (provincia di) Turino (Città Metropolitana di) Verbanco-Cusio-Ossola (provincia di) Vercelli (provincia di)	Turin Alexandrie Asti Biella Coni Novare Turin Verbanco Vercell	Torino Alessandria Asti Biella Cuneo Novara Torino Verbanco Vercelli	En piémontais : Coni En 2015, la métropole remplace la province.
IT.75 IT.BA IT.BT IT.BR IT.FG IT.LE IT.TA	Pouilles (les) Bari (la ville métropolitaine de) Barletta-Andria-Trani (la province de) Brindisi (la province de) Foggia (la province de) Lecce (la province de) Tarente (la province de)	Puglia (la), ou le Puglie Bari (Città Metropolitana di) Barletta-Andria-Trani (provincia di) Brindisi (provincia di) Foggia (provincia di) Lecce (provincia di) Taranto (provincia di)	Bari Bari Barletta-Andria-Trani Brindisi Foggia Lecce Tarente	Bari Bari Barletta-Andria-Trani Brindisi Foggia Lecce Taranto	En 2015, la métropole remplace la province.

IT.88	Sardaigne (la)	Sardegna (la)	Cagliari	Cagliari	Région autonome (regione autonoma) Créée en 2016, la métropole remplace la province.
IT.CA	Cagliari (la ville métropolitaine de)	Cagliari (Città Metropolitana di)	Cagliari	Cagliari	
IT.NU	Nuoro (la province de)	Nuoro (provincia di)	Nuoro	Nuoro	
IT.OR	Oristano (la province d')	Oristano (provincia di)	Oristano	Oristano	
IT.SS	Sassari (la province de)	Sassari (provincia di)	Sassari	Sassari	
IT.SU	Sardaigne-Sud (la)	Sud Sardegna (provincia del)	Carbonia	Carbonia	
IT.82	Sicile (la)	Sicilia (la)	Palerme	Palermo	Région autonome (regione autonoma) Collectivité territoriale remplaçant en 2015 la province du même nom Collectivité territoriale remplaçant en 2015 la province du même nom En 2015, la métropole remplace la province. Collectivité territoriale remplaçant en 2015 la province du même nom En 2015, la métropole remplace la province. Collectivité territoriale remplaçant en 2015 la province du même nom En 2015, la métropole remplace la province. Collectivité territoriale remplaçant en 2015 la province du même nom Collectivité territoriale remplaçant en 2015 la province du même nom
IT.AG	Agrigente (le libre consortium municipal d')	Agrigento (Libero consorzio comunale di)	Agrigente	Agrigento	
IT.CL	Caltanissetta (le libre consortium municipal de)	Caltanissetta (Libero consorzio comunale di)	Caltanissetta	Caltanissetta	
IT.CT	Catane (la ville métropolitaine de)	Catania (Città Metropolitana di)	Catane	Catania	
IT.EN	Enna (le libre consortium municipal d')	Enna (Libero consorzio comunale di)	Enna	Enna	
IT.ME	Messine (la ville métropolitaine de)	Messina (Città Metropolitana di)	Messine	Messina	
IT.PA	Palerme (la ville métropolitaine de)	Palermo (Città Metropolitana di)	Palerme	Palermo	
IT.RG	Raguse (le libre consortium municipal de)	Ragusa (Libero consorzio comunale di)	Raguse	Ragusa	
IT.SR	Syracuse (le libre consortium municipal de)	Siracusa (Libero consorzio comunale di)	Syracuse	Siracusa	
IT.TP	Trapani ((le libre consortium municipal de)	Trapani (Libero consorzio comunale di)	Trapani	Trapani	
IT.52	Toscane (la)	Toscana (la)	Florence	Firenze	

IT.AR IT.FI	Arezzo (la province d') Florence (la ville métropolitaine de)	Arezzo (provincia di) Firenze (Città Metropolitana di)	Arezzo Florence	Arezzo Firenze	En 2015, la métropole remplace la province.
IT.GR	Grosseto (la province de)	Grosseto (provincia di)	Grosseto	Grosseto	
IT.LI	Livourne (la province de)	Livorno (provincia di)	Livourne	Livorno	
IT.LU	Lucques (la province de)	Lucca (provincia di)	Lucques	Lucca	
IT.MS	Massa-Carrare (la province de)	Massa-Carrara (provincia di)	Massa	Massa	
IT.PI	Pise (la province de)	Pisa (provincia di)	Pise	Pisa	
IT.PT	Pistoia (la province de)	Pistoia (provincia di)	Pistoia	Pistoia	
IT.PO	Prato (la province de)	Prato (provincia di)	Prato	Prato	
IT.SI	Sienna (la province de)	Siena (provincia di)	Sienna	Sienna	
IT.32 IT.BZ IT.TN	Trentin-Haut-Adige (le) Bolzane (la province autonome de), ou le Haut-Adige-Sud-Tyrol Trente (la province autonome de), ou le Trentin	(it) Trentino-Alto Adige (il) (de) Trentino-Südtirol (it) Bolzano-Alto Adige (Provincia autonoma di) (de) Autonome Provinz Bozen-Südtirol (it) Trento (Provincia autonoma di) (de) Autonome Provinz Trient	Trente Bolzane Trente	(it) Trento (de) Trient (it) Bolzano (de) Bozen (it) Trento (de) Trient	Région autonome bilingue : italien (it), allemand (de) En ladin : Provinzia Autonòma de Balsan/Bulsan-Südtirol
IT.34 IT.BL IT.PD IT.RO IT.TV IT.VE IT.VR IT.VI	Vénétie (la) Belluno (la province de) Padoue (la province de) Rovigo (la province de) Trévisé (la province de) Venise (la ville métropolitaine de) Vérone (la province de) Vicence (la province de)	Veneto (il) Belluno (provincia di) Padova (provincia di) Rovigo (provincia di) Treviso (provincia di) Venezia (Città Metropolitana di) Verona (provincia di) Vicenza (provincia di)	Venise Belluno Padoue Rovigo Trévisé Venise Vérone Vicence	Venezia Belluno Padova Rovigo Treviso Venezia Verona Vicenza	En 2015, la métropole remplace la province.

Jamaïque (la)

1^{er} niveau : 14 paroisses (*parishes* en anglais), réparties en 3 comtés historiques (*counties*)

ISO	Nom en français	Nom local (anglais)	Nom en français	Nom local (anglais)	Commentaires
	Comté et paroisse		Ville principale et capitale		

	Comté de Cornwall (le)	Cornwall County	Montego Bay	Montego Bay	
JM.09	Hanover (la paroisse de)	Hanover (parish of)	Lucea	Lucea	
JM.11	Sainte-Elizabeth (la paroisse de)	Saint Elizabeth (parish of)	Black River	Black River	
JM.08	Saint-James (la paroisse de)	Saint James (parish of)	Montego Bay	Montego Bay	
JM.07	Trelawny (la paroisse de)	Trelawny (parish of)	Falmouth	Falmouth	
JM.10	Westmoreland (la paroisse de)	Westmoreland (parish of)	Savanna-la-Mar	Savanna-la-Mar	
	Comté du Middlesex (le)	Middlesex County	Spanish Town	Spanish Town	
JM.13	Clarendon (la paroisse de)	Clarendon (parish of)	May Pen	May Pen	
JM.12	Manchester (la paroisse de)	Manchester (parish of)	Mandeville	Mandeville	
JM.06	Sainte-Anne (la paroisse de)	Saint Ann (parish of)	Saint Ann's Bay	Saint Ann's Bay	
JM.14	Sainte-Catherine (la paroisse de)	Saint Catherine (parish of)	Spanish Town	Spanish Town	
JM.05	Sainte-Mary (la paroisse de)	Saint Mary (parish of)	Port Maria	Port Maria	
	Comté de Surrey (le)	Surrey County	Kingston	Kingston	
JM.01	Kingston (la paroisse de)	Kingston (parish of), <i>ou</i> Kingston Parish	Kingston	Kingston	Les paroisses de Kingston et de Saint-Andrew forment ensemble la « Kingston and St. Andrew Corporation ».
JM.04	Portland (la paroisse de)	Portland (parish of)	Port Antonio	Port Antonio	
JM.02	Saint-Andrew (la paroisse de)	Saint Andrew (parish of)	Half Way Tree	Half Way Tree	La paroisse de Kingston est enclavée dans la paroisse de Saint-Andrew qui comporte la majeure partie de la ville de Kingston.
JM.03	Saint-Thomas (la paroisse de)	Saint Thomas (parish of)	Morant Bay	Morant Bay	

Japon (le)

1^{er} niveau : 47 préfectures (*todōfuken* 都道府県 en japonais_romanisé dans le système international Hepburn modifié *Hebon-siki*_ où *to* s'applique à la zone métropolitaine, *dō* à Hokkaido, *fu* à la préfecture urbaine, et *ken* à la préfecture), répartis en 8 régions géographiques (*chihō* 地方)

ISO	Nom en français	Nom local (japonais)		Nom en français	Nom local (japonais)		Commentaires
	Région et préfecture			Ville principale et chef-lieu			Dans le système national <i>Kunrei-siki</i>
	Chūbu (le), ou le Japon central	<i>Chūbu-chihō</i> , ou <i>Chūbu-nihon</i>	中部地方, <i>ou</i> 中部日本	Nagoya	<i>Nagoya</i>	名古屋	
JP.23	Aichi (la préfecture d')	<i>Aichi-ken</i>	愛知県	Nagoya	<i>Nagoya</i>	名古屋	<i>Aichi</i> devient <i>Aiti</i>

JP.18	Fukui (la préfecture de)	<i>Fukui-ken</i>	福井県	Fukui	<i>Fukui</i>	福井	<i>Fukui</i> devient <i>Hukui</i>
JP.21	Gifu (la préfecture de)	<i>Gifu-ken</i>	岐阜県	Gifu	<i>Gifu</i>	岐阜	<i>Gifu</i> devient <i>Gihu</i>
JP.17	Ishikawa (la préfecture d')	<i>Ishikawa-ken</i>	石川県	Kanazawa	<i>Kanazawa</i>	金沢	<i>Ishikawa</i> devient <i>Isikawa</i>
JP.20	Nagano (la préfecture de)	<i>Nagano-ken</i>	長野県	Nagano	<i>Nagano</i>	長野	
JP.15	Niigata (la préfecture de)	<i>Niigata-ken</i>	新潟県	Niigata	<i>Niigata</i>	新潟	
JP.22	Shizuoka (la préfecture de)	<i>Shizuoka-ken</i>	静岡県	Shizuoka	<i>Shizuoka</i>	静岡	<i>Shizuoka</i> devient <i>Sizuoka</i>
JP.16	Toyama (la préfecture de)	<i>Toyama-ken</i>	富山県	Toyama	<i>Toyama</i>	富山	
JP.19	Yamanashi (la préfecture de)	<i>Yamanashi-ken</i>	山梨県	Kōfu	<i>Kōfu</i>	甲府	<i>Yamanashi</i> devient <i>Yamanasi</i> <i>Kōfu</i> devient <i>Kōhu</i>
	Chūgoku (le)	<i>Chūgoku-chiehō</i>	中国地方	Hiroshima	<i>Hiroshima</i>	広島	<i>Chūgoku</i> devient <i>Tyūgoku</i>
JP.34	Hiroshima (la préfecture d')	<i>Hiroshima-ken</i>	広島県	Hiroshima	<i>Hiroshima</i>	広島	<i>Hiroshima</i> devient <i>Hirosima</i>
JP.33	Okayama (la préfecture d')	<i>Okayama-ken</i>	岡山県	Okayama	<i>Okayama</i>	岡山	
JP.32	Shimane (la préfecture de)	<i>Shimane-ken</i>	島根県	Matsue	<i>Matsue</i>	松江	<i>Shimane</i> devient <i>Simane</i> <i>Matsue</i> devient <i>Matue</i>
JP.31	Tottori (la préfecture de)	<i>Tottori-ken</i>	鳥取県	Tottori	<i>Tottori</i>	鳥取	
JP.35	Yamaguchi (la préfecture de)	<i>Yamaguchi-ken</i>	山口県	Yamaguchi	<i>Yamaguchi</i>	山口	<i>Yamaguchi</i> devient <i>Yamaguti</i>
	Hokkaido	<i>Hokkaidō</i>	北海道	Sapporo	<i>Sapporo</i>	札幌	
JP.01	Hokkaido	<i>Hokkaidō</i>	北海道	Sapporo	<i>Sapporo</i>	札幌	<i>Hokkaidō</i> devient <i>Hokkaidō</i>
	Kantō (le)	<i>Kantō-chiehō</i>	関東地方	Tokyo	<i>Tōkyō</i>	東京	<i>Kantō</i> devient <i>Kantō</i>
JP.12	Chiba (la préfecture de)	<i>Chiba-ken</i>	千葉県	Chiba	<i>Chiba</i>	千葉	<i>Chiba</i> devient <i>Tiba</i>
JP.10	Gunma (la préfecture de)	<i>Gunma-ken</i>	群馬県	Maebashi	<i>Maebashi</i>	前橋	<i>Maebashi</i> devient <i>Maebasi</i>
JP.08	Ibaraki (la préfecture d')	<i>Ibaraki-ken</i>	茨城県	Mito	<i>Mito</i>	水戸	
JP.14	Kanagawa (la préfecture de)	<i>Kanagawa-ken</i>	神奈川県	Yokohama	<i>Yokohama</i>	横浜	
JP.11	Saitama (la préfecture de)	<i>Saitama-ken</i>	埼玉県	Saitama	<i>Saitama</i>	さいたま	
JP.09	Tochigi (la préfecture de)	<i>Tochigi-ken</i>	栃木県	Utsunomiya	<i>Utsunomiya</i>	宇都宮	<i>Tochigi</i> devient <i>Totigi</i> <i>Utsunomiya</i> devient <i>Utunomiya</i>
JP.13	Tokyo (la métropole de)	<i>Tōkyō-to</i>	東京都	Tokyo	<i>Tōkyō</i>	東京	<i>Tōkyō</i> devient <i>Tōkyō</i>
	Kansai (le), ou le Kinki	<i>Kansai-chiehō, ou Kinki-chiehō</i>	関西地方, ou 近畿地方	Ōsaka	<i>Ōsaka</i>	大阪	
JP.28	Hyōgo (la préfecture de)	<i>Hyōgo-ken</i>	兵庫県	Kōbe	<i>Kōbe</i>	神戸	<i>Hyōgo</i> devient <i>Hyōgo</i> <i>Kōbe</i> devient <i>Kōbe</i>

JP.26	Kyōto (la préfecture urbaine de)	<i>Kyōto-fu</i>	京都府	Kyōto	<i>Kyōto</i>	京都	<i>Kyōto-fu</i> devient <i>Kyōto-hu</i> <i>Kyōto</i> devient <i>Kyōto</i>
JP.24	Mie (la préfecture de)	<i>Mie-ken</i>	三重県	Tsu	<i>Tsu</i>	津	<i>Tsu</i> devient <i>Tu</i>
JP.29	Nara (la préfecture de)	<i>Nara-ken</i>	奈良県	Nara	<i>Nara</i>	奈良	
JP.27	Ōsaka (la préfecture urbaine d')	<i>Ōsaka-fu</i>	大阪府	Ōsaka	<i>Ōsaka</i>	大阪	<i>Ōsaka-fu</i> devient <i>Ōsaka-hu</i> <i>Ōsaka</i> devient <i>Ōsaka</i>
JP.25	Shiga (la préfecture de)	<i>Shiga-ken</i>	滋賀県	Ōtsu	<i>Ōtsu</i>	大津	<i>Shiga</i> devient <i>Siga</i> <i>Ōtsu</i> devient <i>Ōtu</i>
JP.30	Wakayama (la préfecture de)	<i>Wakayama-ken</i>	和歌山県	Wakayama	<i>Wakayama</i>	和歌山	
	Kyūshū	<i>Kyūshū</i>	九州	Fukuoka	<i>Fukuoka</i>	福岡	<i>Kyūshū</i> devient <i>Kyūsyū</i>
JP.40	Fukuoka (la préfecture de)	<i>Fukuoka-ken</i>	福岡県	Fukuoka	<i>Fukuoka</i>	福岡	<i>Fukuoka</i> devient <i>Hukuoka</i>
JP.46	Kagoshima (la préfecture de)	<i>Kagoshima-ken</i>	鹿児島県	Kagoshima	<i>Kagoshima</i>	鹿児島	<i>Kagoshima</i> devient <i>Kagosima</i>
JP.43	Kumamoto (la préfecture de)	<i>Kumamoto-ken</i>	熊本県	Kumamoto	<i>Kumamoto</i>	熊本	
JP.45	Miyazaki (la préfecture de)	<i>Miyazaki-ken</i>	宮崎県	Miyazaki	<i>Miyazaki</i>	宮崎	
JP.42	Nagasaki (la préfecture de)	<i>Nagasaki-ken</i>	長崎県	Nagasaki	<i>Nagasaki</i>	長崎	
JP.44	Ōita (la préfecture d')	<i>Ōita-ken</i>	大分県	Ōita	<i>Ōita</i>	大分	<i>Ōita</i> devient <i>Ōita</i>
JP.47	Okinawa (la préfecture d')	<i>Okinawa-ken</i>	沖縄県	Naha	<i>Naha</i>	那覇	
JP.41	Saga (la préfecture de)	<i>Saga-ken</i>	佐賀県	Saga	<i>Saga</i>	佐賀	
	Shikoku	<i>Shikoku</i>	四国	Matsuyama	<i>Matsuyama</i>	松山	<i>Shikoku</i> devient <i>Sikoku</i>
JP.38	Ehime (la préfecture d')	<i>Ehime-ken</i>	愛媛県	Matsuyama	<i>Matsuyama</i>	松山	<i>Matsuyama</i> devient <i>Matuyama</i>
JP.37	Kagawa (la préfecture de)	<i>Kagawa-ken</i>	香川県	Takamatsu	<i>Takamatsu</i>	高松	<i>Takamatsu</i> devient <i>Takamatu</i>
JP.39	Kōchi (la préfecture de)	<i>Kōchi-ken</i>	高知県	Kōchi	<i>Kōchi</i>	高知	<i>Kōchi</i> devient <i>Kōti</i>
JP.36	Tokushima (la préfecture de)	<i>Tokushima-ken</i>	徳島県	Tokushima	<i>Tokushima</i>	徳島	<i>Tokushima</i> devient <i>Tokusima</i>
	Tōhoku (Ie)	<i>Tōhoku-chihō</i>	東北地方	Sendai	<i>Sendai</i>	仙台	<i>Tōhoku</i> devient <i>Tōhoku</i>
JP.05	Akita (la préfecture d')	<i>Akita-ken</i>	秋田県	Akita	<i>Akita</i>	秋田	
JP.02	Aomori (la préfecture d')	<i>Aomori-ken</i>	青森県	Aomori	<i>Aomori</i>	青森	
JP.07	Fukushima (la préfecture de)	<i>Fukushima-ken</i>	福島県	Fukushima	<i>Fukushima</i>	福島	<i>Fukushima</i> devient <i>Hukusima</i>
JP.03	Iwate (I')	<i>Iwate-ken</i>	岩手県	Morioka	<i>Morioka</i>	盛岡	La préfecture tire son nom du mont Iwate (<i>Iwate-san</i>).
JP.04	Miyagi (la préfecture de)	<i>Miyagi-ken</i>	宮城県	Sendai	<i>Sendai</i>	仙台	
JP.06	Yamagata (la préfecture de)	<i>Yamagata-ken</i>	山形県	Yamagata	<i>Yamagata</i>	山形	

Jordanie (la)

1^{er} niveau : 12 gouvernorats (*muḥāfazāt* محافظات en arabe_romanisé UN Beyrouth A 1972)

Le 2^e niveau se compose de 52 districts (*liwā* لواء).

ISO	Nom en français	Nom local (arabe)	Nom en français	Nom local (arabe)	Commentaires
	Gouvernorat		Chef-lieu		
JO.AJ	Ajloun (le gouvernorat d')	<i>Muḥāfazāh 'Ajlūn</i>	Ajloun	' <i>Ajlūn</i>	عجلون
JO.AM	Amman (le gouvernorat d'), ou le gouvernorat de la Capitale	<i>Muḥāfazāh 'Ammān</i> ou <i>Muḥāfazāh al 'Aṣimah</i>	Amman	' <i>Ammān</i>	عمان ' <i>Ammān</i> ou <i>Al 'Aṣimah</i> « la capitale »
JO.AQ	Aqaba (le gouvernorat d')	<i>Muḥāfazāh al 'Aqabah</i>	Aqaba	<i>Al 'Aqabah</i>	العقبة
JO.BA	Balqa (le gouvernorat de)	<i>Muḥāfazāh al Balqā'</i>	Salt	<i>As Salṭ</i>	السلط
JO.IR	Irbid (le gouvernorat d')	<i>Muḥāfazāh Irbid</i>	Irbib	<i>Irbid</i>	إربد
JO.JA	Jerash (le gouvernorat de)	<i>Muḥāfazāh Jarash</i>	Jerash	<i>Jarash</i>	جرش
JO.KA	Karak (le gouvernorat de)	<i>Muḥāfazāh al Karak</i>	Karak	<i>Al Karak</i>	الكرك
JO.MN	Ma'an (le gouvernorat de)	<i>Muḥāfazāh Ma 'ān</i>	Ma'an	<i>Ma 'ān</i>	معان
JO.MD	Madaba (le gouvernorat de)	<i>Muḥāfazāh Mādabā</i>	Madaba	<i>Mādabā</i>	مادبا
JO.MA	Mafraq (le gouvernorat de)	<i>Muḥāfazāh al Mafraq</i>	Mafraq	<i>Al Mafraq</i>	المفرق
JO.AT	Tafila (le gouvernorat de)	<i>Muḥāfazāh aṭ Ṭafilah</i>	Tafila	<i>Aṭ Ṭafilah</i>	الطفيلة
JO.AZ	Zarqa (le gouvernorat de)	<i>Muḥāfazāh az Zarqā'</i>	Zarqa	<i>Az Zarqā'</i>	الزرقاء

Kazakhstan (le)

1^{er} niveau de 2 types : 14 régions (*oblystar* облыстар en kazakh_romanisé BGN/PCGN 1979, *oblasti* области en russe_romanisé GOST 1983 approuvé UN 1987) et 4 villes ayant statut de région (*qalalar* қалалар en kazakh, *goroda* города en russe)

Le 2^e niveau se compose de 170 districts (*aýdandar* аудандар, *raïoni* районы).

ISO	Nom en français	Nom local (kazakh, russe)		Nom en français	Nom local (kazakh, russe)		Commentaires
		Région			Capitale de région		2 langues officielles : le kazakh (kk) et le russe (ru)
KZ.ALM	Almaty (la région d')	(kk) <i>Almaty oblysy</i> (ru) <i>Almatinskaja oblast'</i>	Алматы облысы Алматинская область	Taldykorgan	(kk) <i>Taldyqorǵan</i> (ru) <i>Taldykorgan</i>	Талдықорған Талдықорган	
KZ.ALA	Almaty (la ville d')	(kk) <i>Almaty qalasy</i>	Алматы қаласы	Almaty	(kk) <i>Almaty</i>	Алматы	

		(ru) <i>gorod Almaty</i>	город Алматы		(ru) <i>Almaty</i>	Алматы	
KZ.AKM	Aqmola (la région d')	(kk) <i>Aqmola oblysy</i> (ru) <i>Akmolinskaja oblast'</i>	Ақмола облысы Ақмолинская область	Kokchetau	(kk) <i>Kökshetaü</i> (ru) <i>Kokšetau</i>	Көкшетау Кокшетау	
KZ.AKT	Aqtöbe (la région d'), ou la région d' Aktioubе	(kk) <i>Aqtöbe oblysy</i> (ru) <i>Aktjubinskaja oblast'</i>	Ақтөбе облысы Актюбинская область	Aqtöbe, <i>ou</i> Aktioubе	(kk) <i>Aqtöbe</i> (ru) <i>Aktjubinsk</i>	Ақтөбе Актюбинск	
KZ.ATY	Atyrau (la région d')	(kk) <i>Atyraü oblysy</i> (ru) <i>Atyrauskaja oblast'</i>	Атырау облысы Атырауская область	Atyrau	(kk) <i>Atyraü</i> (ru) <i>Atyrau</i>	Атырау Атырау	
KZ.BAY	Baïkonour (la ville de)	(kk) <i>Bayqongyr qalasy</i> (ru) <i>gorod Bajkonyr</i>	Байқоңыр қаласы город Байконур	Baïkonour	(kk) <i>Bayqongyr</i> (ru) <i>Bajkonyr</i>	Байқоңыр Байконур	Ville (et zone) à statut spécial, administrée par la Russie par un accord bilatéral jusqu'en 2050.
KZ.SHY	Chimkent (la ville de), ou la ville de Chymkent	(kk) <i>Shymkent qalasy</i> (ru) <i>gorod Šymkent</i>	Шымкент қаласы город Шымкент	Chimkent, <i>ou</i> Chymkent	(kk) <i>Shymkent</i> (ru) <i>Šymkent</i>	Шымкент Шымкент	
KZ.ZHA	Jambyl (la région de)	(kk) <i>Zhambyl oblysy</i> (ru) <i>Žambylskaja oblast'</i>	Жамбыл облысы Жамбылская область	Taraz	(kk) <i>Taraz</i> (ru) <i>Taraz</i>	Тараз Тараз	
KZ.KAR	Karaganda (le)	(kk) <i>Qaraghandy oblysy</i> (ru) <i>Karagandinskaja oblast'</i>	Қарағанды облысы Карагандинская область	Karaganda	(kk) <i>Qaraghandy</i> (ru) <i>Karaganda</i>	Қарағанды Караганда	
KZ.ZAP	Kazakhstan occidental (le)	(kk) <i>Batys Qazaqstan oblysy</i> (ru) <i>Zapadno- Kazahstanskaja oblast'</i>	Батыс Қазақстан облысы Западно-Казахстанская область	Oral	(kk) <i>Oral</i> (ru) <i>Ural'sk</i>	Орал Уральск	
KZ.VOS	Kazakhstan oriental (le)	(kk) <i>Shyghys Qazaqstan oblysy</i> (ru) <i>Vostočno- Kazahstanskaja oblast'</i>	Шығыс Қазақстан облысы Восточно-Казахстанская область	Oskemen	(kk) <i>Óskemen</i> (ru) <i>Ust'- Kamenogorsk</i>	Өскемен Усть- Каменогорск	
KZ.SEV	Kazakhstan septentrional (le)	(kk) <i>Soltüstik Qazaqstan oblysy</i> (ru) <i>Severo-Kazahstanskaja oblast'</i>	Солтүстік Қазақстан облысы Северо-Казахстанская область	Petropavl	(kk) <i>Petropavl</i> (ru) <i>Petropavlovsk</i>	Петропавл Петропавловск	
KZ.KUS	Kostanaï (la région de)	(kk) <i>Qostanay oblysy</i> (ru) <i>Kostanajskaja oblast'</i>	Қостанай облысы Костанайская область	Kostanaï	(kk) <i>Qostanay</i> (ru) <i>Kostanaj</i>	Қостанай Костанай	
KZ.KZY	Qyzylorda (la région	(kk) <i>Qyzylorda oblysy</i>	Қызылорда облысы	Qyzylorda	(kk) <i>Qyzylorda</i>	Қызылорда	

	de)	(ru) <i>Kyzylordinskaja oblast'</i>	Кызылординская область		(ru) <i>Kzyl-Orda</i>	Кзыл-Орда	
KZ.MAN	Mangghystau (la région de)	(kk) <i>Mangghystaū oblysy</i> (ru) <i>Mangystauskaja oblast'</i>	Маңғыстау облысы Мангыстауская область	Aqtau	(kk) <i>Aqtaū</i> (ru) <i>Aktau</i>	Ақтау Актау	La ville se nommait autrefois en russe Шевченко <i>Ševčenko</i> (Shevchenko, ou Chevtchenko).
KZ.AST	Nour-Soultan (la ville de)	(kk) <i>Nur-Sultan qalasy</i> (ru) <i>gorod Nur-Sultan</i>	Нұр-Сұлтан қаласы город Нұр-Сұлтан	Nour-Soultan	(kk) <i>Nur-Sultan</i> (ru) <i>Nur-Sultan</i>	Нұр-Сұлтан Нур-Сұлтан	La ville a le code ISO de son ancien nom, Astana.
KZ.PAV	Pavlodar (la région de)	(kk) <i>Pavlodar oblysy</i> (ru) <i>Pavlodarskaja oblast'</i>	Павлодар облысы Павлодарская область	Pavlodar	(kk) <i>Pavlodar</i> (ru) <i>Pavlodar</i>	Павлодар Павлодар	
KZ.TUR	Turkestan (le)	(kk) <i>Türkistan oblysy</i> (ru) <i>Turkestarskaja oblast'</i>	Түркістан облысы Туркестанская область	Turkistan	(kk) <i>Türkistan</i> (ru) <i>Turkestan</i>	Түркістан Туркестан	La région se nommait autrefois le Kazakhstan méridional.

Kenya (le)

1^{er} niveau : 47 comtés (*counties* en anglais, *kaunti* en swahili)

Le 2^e niveau se compose de 262 sous-comtés (*sub-counties*, *kaunti ndogo*)

ISO	Nom en français	Nom local (anglais)	Nom en français	Nom local (anglais)	Commentaires
	Comté		Capitale		2 langues officielles : l'anglais (en) et le swahili (sw) Par commodité, regroupement des comtés selon les anciennes provinces.
	<i>Centre (le)</i>	(en) <i>Central Province</i> (sw) <i>Kati</i>			
KE.13	Kiambu (le comté de)	(en) Kiambu County	Kiambu	(en) Kiambu	
KE.15	Kirinyaga (le)	(en) Kirinyaga County	Kerugoya	(en) Kerugoya	
KE.29	Murang'a (le comté de)	(en) Murang'a County	Murang'a	(en) Murang'a	
KE.35	Nyandarua (le)	(en) Nyandarua County	OI Kalou	(en) OI Kalou	
KE.36	Nyeri (le comté de)	(en) Nyeri County	Nyeri	(en) Nyeri	
	<i>Côte (la)</i>	(en) <i>Coast Province</i>			

		<i>(sw) Pwani</i>			
KE.14	Kilifi (le comté de)	(en) Kilifi County	Kilifi	(en) Kilifi	
KE.19	Kwale (le comté de)	(en) Kwale County	Kwale	(en) Kwale	
KE.21	Lamu (le comté de)	(en) Lamu County	Lamu	(en) Lamu	
KE.28	Mombasa (le comté de)	(en) Mombasa County (sw)	Mombasa	(en) Mombasa City (sw) Mvita	
KE.39	Taita-Taveta (le)	(en) Taita-Taveta County	Mwatate	(en) Mwatate	
KE.40	Tana (le comté de la)	(en) Tana River County	Hola, ou Galole	(en) Hola, ou Galole	
	<i>Est (l')</i>	<i>(en) Eastern Province</i> <i>(sw) Mashariki</i>			
KE.06	Embu (le comté d')	(en) Embu County	Embu	(en) Embu	
KE.09	Isiolo (le comté d')	(en) Isiolo County	Isiolo	(en) Isiolo	
KE.18	Kitui (le comté de)	(en) Kitui County	Kitui	(en) Kitui	
KE.22	Machakos (le comté de)	(en) Machakos County	Machakos	(en) Machakos	
KE.23	Makueni (le)	(en) Makueni County	Wote	(en) Wote	
KE.25	Marsabit (le comté de)	(en) Marsabit County	Marsabit	(en) Marsabit	
KE.26	Meru (le comté de)	(en) Meru County	Meru	(en) Meru	
KE.41	Tharaka-Nithi (le)	(en) Tharaka-Nithi County	Kathwana	(en) Kathwana	
	<i>Nord-Est (le)</i>	<i>(en) North-Eastern Province</i> <i>(sw) Kaskazini Mashariki</i>			
KE.07	Garissa (le comté de)	(en) Garissa County	Garissa	(en) Garissa	
KE.24	Mandera (le comté de)	(en) Mandera County	Mandera	(en) Mandera	
KE.46	Wajir (le comté de)	(en) Wajir County	Wajir	(en) Wajir	
	<i>Nairobi (la province de)</i>	<i>(en) Nairobi Province</i> <i>(sw) Nairobi</i>			
KE.30	Nairobi (le comté de)	(en) Nairobi County (sw) Nairobi	Nairobi	(en) Nairobi City (sw) Nairobi	
	<i>Nyanza (le)</i>	<i>(en) Nyanza Province</i> <i>(sw) Nyanza</i>			
KE.08	Homa Bay (le comté de)	(en) Homa Bay County	Homa Bay	(en) Homa Bay	
KE.16	Kisii (le comté de)	(en) Kisii County	Kisii	(en) Kisii	
KE.17	Kisumu (le comté de)	(en) Kisumu County	Kisumu	(en) Kisumu City	
KE.27	Migori (le comté de)	(en) Migori County	Migori	(en) Migori	
KE.34	Nyamira (le comté de)	(en) Nyamira County	Nyamira	(en) Nyamira	

KE.38	Siaya (le comté de)	(en) Siaya County	Siaya	(en) Siaya	
	Ouest (l')	(en) Western Province (sw) Magharibi			
KE.03	Bungoma (le comté de)	(en) Bungoma County	Bungoma	(en) Bungoma	
KE.04	Busia (le comté de)	(en) Busia County	Busia	(en) Busia	
KE.11	Kakamega (le comté de)	(en) Kakamega County	Kakamega	(en) Kakamega	
KE.42	Vihiga (le comté de)	(en) Vihiga County	Vihiga	(en) Vihiga	
	Vallée du Rift (la)	(en) Rift Valley (sw) Bonde la Ufa			
KE.01	Baringo (le)	(en) Baringo County	Kabarnet	(en) Kabarnet	
KE.02	Bomet (le comté de)	(en) Bomet County	Bomet	(en) Bomet	
KE.05	Elgeyo-Marakwet (l')	(en) Elgeyo-Marakwet County	Iten	(en) Iten	
KE.10	Kajiado (le comté de)	(en) Kajiado County	Kajiado	(en) Kajiado	
KE.12	Kericho (le comté de)	(en) Kericho County	Kericho	(en) Kericho	
KE.20	Laikipia (le)	(en) Laikipia County	Rumuruti	(en) Rumuruti	
KE.31	Nakuru (le comté de)	(en) Nakuru County (sw)	Nakuru	(en) Nakuru (sw) Nakuru	
KE.32	Nandi (le)	(en) Nandi County	Kapsabet	(en) Kapsabet	
KE.33	Narok (le comté de)	(en) Narok County	Narok	(en) Narok	
KE.47	Pokot occidental (le)	(en) West Pokot County	Kapenguria	(en) Kapenguria	
KE.37	Samburu (le)	(en) Samburu County	Maralal	(en) Maralal	
KE.42	Trans-Nzoia (la)	(en) Trans-Nzoia County	Kitale	(en) Kitale	
KE.43	Turkana (le)	(en) Turkana County	Lodwar	(en) Lodwar	
KE.44	Uasin-Gishu (le)	(en) Uasin Gishu County	Eldoret	(en) Eldoret	

Kirghizstan (le)

1^{er} niveau de 2 types : 7 régions (*oblasttar* областтар en kirghiz_romanisé BGN/PCGN 1979, *oblasti* области en russe_romanisé GOST 1983 approuvé UN V/18, 1987) et 2 villes (*shaarlar* шаарлар, *goroda* города)

Le 2^e niveau se compose de 44 districts (*rayon* район, *rajon* район)

ISO	Nom en français	Nom local (kirghiz, russe)	Nom en français	Nom local (kirghiz, russe)	Commentaires
		Ville indépendante		Capitale	2 langues officielles :

							le kirghiz (ky) et le russe (ru)
KG.GB	Bichkek (la ville de)	(ky) <i>Bishkek shaary</i> (ru) <i>gorod Biškeek</i>	Бишкек шаары Город Бишкек	Bichkek	(ky) <i>Bishkek</i> (ru) <i>Biškeek</i>	Бишкек Бишкек	
KG.GO	Och (la ville d')	(ky) <i>Osh shaary</i> (ru) <i>gorod Oš</i>	Ош шаары Город Ош	Och	(ky) <i>Osh</i> (ru) <i>Oš</i>	Ош Ош	
	Région			Capitale de région			
KG.B	Batken (la région de)	(ky) <i>Batken oblasti</i> (ru) <i>Batenskaja oblast'</i>	Баткен областы Баткенская область	Batken	(ky) <i>Batken</i> (ru) <i>Batken</i>	Баткен Баткен	
KG. C	Chuy (la région de)	(ky) <i>Chiüy oblasti</i> (ru) <i>Čujskaja oblast'</i>	Чүй областы Чуйская область	Bichkek	(ky) <i>Bishkek</i> (ru) <i>Biškeek</i>	Бишкек Бишкек	
KG.J	Djalal-Abad (la région de)	(ky) <i>Jalal-Abat oblasti</i> (ru) <i>Džalal-Abadskaja oblast'</i>	Жалалабат областы Джалалабадская область	Djalal-Abad	(ky) <i>Jalal-Abat</i> (ru) <i>Džalal-Abad</i>	Жалалабат Джалалабад	
KG.N	Naryn (la région de)	(ky) <i>Naryn oblasti</i> (ru) <i>Narynskaja oblast'</i>	Нарын областы Нарынская область	Naryn	(ky) <i>Naryn</i> (ru) <i>Naryn</i>	Нарын Нарын	
KG.O	Och (la région d')	(ky) <i>Osh oblasti</i> (ru) <i>Ošskaja oblast'</i>	Ош областы Ошская область	Och	(ky) <i>Osh</i> (ru) <i>Oš</i>	Ош Ош	
KG.T	Talas (la région de)	(ky) <i>Talas oblasti</i> (ru) <i>Talasskaja oblast'</i>	Талас областы Таласская область	Talas	(ky) <i>Talas</i> (ru) <i>Talas</i>	Талас Талас	
KG.Y	Yssyk-Kul (l')	(ky) <i>Ysyk-Köl oblasti</i> (ru) <i>Issyk-Kul'skaja oblast'</i>	Ысыккөл областы Иссык-Кульская область	Karakol	(ky) <i>Karakol</i> (ru) <i>Karakol</i>	Каракол Каракол	

Kiribati (les)

Pas de divisions administratives selon la constitution du 12 juillet 1979. L'État s'étend sur 4 500 km pour environ 830 km² de terres émergées. Trois groupes d'îles sont composés principalement de 20 îles ou atolls habités. Chaque groupe d'îles a ce qu'on peut considérer comme chef-lieu ce qui porte le nom de l'île ou atoll principal, et les îles ou atolls habités constituent une municipalité avec ce qu'on peut considérer comme un centre administratif.

ISO	Nom en français	Nom local (anglais)	Nom en français	Nom local (anglais)	Commentaires
	Groupe d'îles et îles ou atoll		Chef-lieu et centre administratif		2 langues officielles : l'anglais (en) et le gilbertien (- pas de code).
KI.G	Gilbert (les îles)	(en) Gilbert Islands	Tarawa	Tarawa	Les services gouvernementaux sont répartis sur Tarawa dans les

	Abaiang Abemama Aranuka Arorae Banaba Beru Butaritari Kuria Maiana Makin Marakei Nikunau Nonouti Onotoa Tabiteuea Tamana Tarawa	(-) Tungaru Abaiang Abemama Aranuka Arorae Banaba Beru Butaritari Kuria Maiana Makin Marakei Nikunau Nonouti Onotoa Tabiteuea Tamana Tarawa	Taburao Kariatebike Buariki Taribo Tabiang Tabukinberu Butaritari Buariki Tebangetua Makin Rawannawi Rungata Matang Buariki Buariki Utiroa Bakaka Bairiki	Taburao Kariatebike Buariki Taribo Tabiang Tabukinberu Butaritari Buariki Tebangetua Makin Rawannawi Rungata Matang Buariki Buariki Utiroa Bakaka Bairiki	localités de Bairiki et de Betio. Buariki est le centre administratif du nord de l'atoll. Utiroa est le centre administratif du sud de l'atoll. Bairiki, centre administratif principal, est situé dans la municipalité de Tarawa-Sud (subdivision de l'atoll Tarawa).
KI.L	Ligne (les îles de la) Kiritimati Tabuaeran Teraina	(en) Line Islands (-) Aono Raina Kiritimati Tabuaeran Teraina	Kiritimati London Paelau Washington	Kiritimati London Paelau Washington	Archipel de la Polynésie situé de part et d'autre de l'équateur et qui s'étend sur plus de 2 000 km. 3 îles ou atolls habités. Kiritimati est le plus grand atoll de l'océan Pacifique (160 km de circonférence).
KI.P	Phoenix (les îles)	(en) Phoenix Islands (-) Rawaki	Canton	Kanton	8 îles ou atolls inhabités, qui s'étendent sur 400 km.

Kosovo (le)

Contesté ; province autonome de la République de Serbie selon le gouvernement de Serbie. Reconnu par la France, entre autres.

1^{er} niveau : 7 districts (*rajone* en albanais, *okruzi* окрузи en serbe_romanisé UN 1977 modifié 2002) d'après la mission d'administration intérimaire des Nations unies au Kosovo (MINUK, 2000)

Le 2^e niveau se composerait de 38 municipalités (*komuna, opština* ОПШТИНА).

ISO	Nom en français	Nom local (albanais, serbe)		Nom en français	Nom local (albanais, serbe)		Commentaires
XK (code provisoire)	District			Centre administratif			2 langues officielles : l'albanais (sq) et le serbe (sr)
XK.	Ferizaj-Uroševac (le district de)	(sq) Rajoni i Ferizajit (sr) <i>Uroševački okrug</i>	Урошевачки округ	Ferizaj-Uroševac	(sq) Ferizaj (sr) <i>Uroševac</i>	Урошевац	Le district de Ferizaj-Uroševac, créé par la MINUK, n'est pas reconnu par la Serbie.
XK.	Gjakovë-Đakovica (le district de)	(sq) Rajoni i Gjakovës (sr) <i>Đakovički okrug</i>	Ђаковички округ	Gjakovë-Đakovica	(sq) Gjakovë, <i>ou</i> Gjkova (sr) <i>Đakovica</i>	Ђаковица	Le district de Gjakovë-Đakovica, créé par la MINUK, n'est pas reconnu par la Serbie.
XK.	Gjilan-Gnjilane (le district de)	(sq) Rajoni i Gjilanit (sr) <i>Gnjilanski okrug</i>	Гњилански округ	Gjilan-Gnjilane	(sq) Gjilan (sr) <i>Gnjilane</i>	Гњилане	Le district de Gjilan-Gnjilane, créé par la MINUK, n'est pas reconnu par la Serbie.
XK.	Mitrovicë-Kosovska Mitrovica (le district de)	(sq) Rajoni i Mitrovicës (sr) <i>Kosovskomitrovački okrug</i>	Косовскомитровачки округ	Mitrovicë-Kosovska Mitrovica	(sq) Mitrovicë (sr) <i>Kosovska Mitrovica</i>	Косовска Митровица	
XK.	Pejë-Peć (le district de)	(sq) Rajoni i Pejë (sr) <i>Pečki okrug</i>	Пећи округ	Pejë-Peć	(sq) Pejë (sr) <i>Peć</i>	Пећ	
XK.	Pristina (le district de)	(sq) Rajoni i Prishtinës (sr) <i>Prištinski okrug</i>	Приштински округ	Pristina	(sq) Prishtinë, <i>ou</i> Prishtina (sr) <i>Priština</i>	Приштина	Selon le découpage administratif de la Serbie, le district kosovar fait partie du district du Kosovo.
XK.	Prizren (le district de)	(sq) Rajoni i Prizrenit (sr) <i>Prizrenski okrug</i>	Призренски округ	Prizren	(sq) Prizren (sr) <i>Prizren</i>	Призрен	

Koweït (le)

1^{er} niveau : 6 gouvernorats (*muḥāfazāt* مَحَافِظَات en arabe_romanisé UN Beyrouth A 1972)

Le 2^e niveau se compose de 132 zones (*manāṭiq* مَنَاطِق)

ISO	Nom en français	Nom local (arabe)		Nom en français	Nom local (arabe)		Commentaires	
		Gouvernorat			Chef-lieu			
KW.AH	Ahmadi (le gouvernorat d'Al)	<i>Muḥāfazāh al Aḥmadī</i>	محافظة الأحمدى	Al Ahmadi	<i>Al Aḥmadī</i>	الأحمدى		
KW.KU	Capitale (le gouvernorat de la)	<i>Muḥāfazāh al 'Āṣimah</i>	محافظة العاصمة	Koweït	<i>Madīnah al Kuwayt</i>	مدينة الكويت		
KW.FA	Farwaniyah (le gouvernorat de)	<i>Muḥāfazāh al Farwānīyah</i>	محافظة الفروانية	Farwaniyah	<i>Al Farwānīyah</i>	الفروانية		
KW.HA	Hawalli (le gouvernorat de)	<i>Muḥāfazāh Ḥawallī</i>	محافظة حولي	Hawalli	<i>Ḥawallī</i>	حولي		
KW.JA	Jahra (le gouvernorat d'Al)	<i>Muḥāfazāh Al Jahrā'</i>	محافظة الجهراء	Al Jahra	<i>Al Jahrā'</i>	الجهراء		
KW.MU	Mubarak al Kébir (le gouvernorat de)	<i>Muḥāfazāh Mubārak al Kabīr</i>	محافظة مبارك الكبير	Mubarak al Kébir	<i>Mubārak al Kabīr</i>	مبارك الكبير		

Laos (le)

1^{er} niveau de 2 types : 17 provinces (*khouèng* ແຂວງ en laotien_romanisé BGN/PCGN 1966 fondé sur le système national) et 1 préfecture (*nakhonlouang* ນະຄອນຫລວງ)

Le 2^e niveau se compose de plus de 140 districts (*muang*, ou *muong* ເມືອງ)

ISO	Nom en français	Nom local (laotien)		Nom en français	Nom local (laotien)		Commentaires	
		Préfecture			Capitale			
LA.VT	Vientiane (la préfecture de)	<i>Nakhonlouang Viangchan</i>	ນະຄອນຫຼວງວຽງຈັນ	Vientiane	<i>Viangchan</i>	ວຽງຈັນ		
		Province			Chef-lieu			
LA.AT	Attopeu (la province d')	<i>khouèng Attapu</i>	ແຂວງ ອັດຕະປື	Attopeu, ou Samakhixai	<i>Attapu, ou Samakhixai</i>	ອັດຕະປື ou ສາມະຄີໄຊ	La ville est connue sous ces deux noms.	
LA.BK	Bokèo (la province de)	<i>khouèng Bokèo</i>	ແຂວງ ບໍ່ແກ້ວ	Houayxay	<i>Houayxay</i>	ຫ້ວຍຊາຍ	Variante : Houei Sai	
LA.BL	Borikhamxay (la province de)	<i>khouèng Bolikhamxai</i>	ແຂວງ ບໍລິຄຳໄຊ	Pakxan	<i>Pakxan</i>	ປາກຊັນ		
LA.CH	Champasak (la province de)	<i>khouèng Champasak</i>	ແຂວງ ຈຳປາສັກ	Pakxé	<i>Pakxe</i>	ປາກເຊ	Variante : Paxsé	
LA.HO	Houaphan (la province de)	<i>khouèng Houaphan</i>	ແຂວງ ຫົວພັນ	Xam Neua	<i>Xam Neua</i>	ຊຳເໜືອ		
LA.KH	Khammouan (la province de)	<i>khouèng Khammouan</i>	ແຂວງ ຄຳມ່ວນ	Thakhèk	<i>Thakhèk</i>	ທ່າແຂກ		

LA.LM	Louang Namtha (la province de)	<i>khouèng Louang Namtha</i>	ແຂວງຫລວງນໍ້າທາ	Louang Namtha	<i>Louang Namtha</i>	ຫລວງນໍ້າທາ	
LA.LP	Louang Prabang (la province de)	<i>khouèng Louangphabang</i>	ແຂວງຫລວງພະບາງ	Louang Prabang	<i>Louangphabang</i>	ຫລວງພະບາງ	
LA.OU	Oudômxai (la province d')	<i>khouèng Oudômxai</i>	ແຂວງອຸດົມໄຊ	Muang Xai	<i>Xai</i>	ໄຊ	
LA.PH	Phôngsali (la province de)	<i>khouèng Phôngsali</i>	ແຂວງຟົ່ງສາລີ	Phôngsali	<i>Phôngsali</i>	ຟົ່ງສາລີ	Variante : Phong Saly
LA.SL	Salavan (la province de)	<i>khouèng Salavan</i>	ແຂວງສາລະວັນ	Salavan	<i>Salavan</i>	ສາລະວັນ	Variante : Saravane
LA.SV	Savannakhét (la province de)	<i>khouèng Savannakhét</i>	ແຂວງສະຫວັນນະເຂດ	Savannakhét	<i>Savannakhét</i>	ສະຫວັນນະເຂດ	
LA.VI	Vientiane (la province de)	<i>khouèng Viangchan</i>	ແຂວງວຽງຈັນ	Phônông	<i>Phônông</i>	ໂພນໂຮງ	
LA.XA	Xaignabouli (la province de)	<i>khouèng Xaignabouli</i>	ແຂວງໄຊຍະບູລີ	Xaignabouli	<i>Xaignabouli</i>	ໄຊຍະບູລີ	Variante : Sayaboury
LA.XS	Xaisômboun (la province de)	<i>khouèng Xaisômboun</i>	ແຂວງໄຊສົມບູນ	Xaisômboun	<i>Xaisômboun</i>	ໄຊສົມບູນ	
LA.XE	Xékong (la province de)	<i>khouèng Xékong</i>	ແຂວງເຊກອງ	Xékong	<i>Xékong</i>	ເຊກອງ	Variante : Sekong
LA.XI	Xiangkhouang (la province de)	<i>khouèng Xiangkhouang</i>	ແຂວງຊຽງຂວາງ	Phônſavan	<i>Phônſavan</i>	ໂພນສະຫວັນ	Variante : Xiengkhouang

Lesotho (le)

1^{er} niveau : 10 districts (*districts* en anglais, *setereke* en sotho)

ISO	Nom en français	Nom local (anglais)	Nom en français	Nom local (anglais)	Commentaires
	District		Chef-lieu		2 langues officielles : l'anglais (en) et le sotho (st)
LS.D	Berea (le district de)	(en) Berea District (st) Setereke sa Berea	Teyateyaneng	(en) Teyateyaneng (st)	
LS.B	Butha-Buthe (le district de)	(en) Butha-Buthe District (st) Setereke sa Butha-Buthe	Butha-Buthe	(en) Butha-Buthe (st) Butha-Buthe	
LS.C	Leribe (le district de)	(en) Leribe District (st) Setereke sa Leribe	Hlotse, ou Leribe	(en) Hlotse, <i>ou</i> Leribe (st) Hlotse	
LS.E	Mafeteng (le district de)	(en) Mafeteng District (st) Setereke sa Mafeteng	Mafeteng	(en) Mafeteng (st) Mafeteng	
LS.A	Maseru (le district de)	(en) Maseru District (st) Setereke sa Maseru	Maseru	(en) Maseru (st) Maseru	

LS.F	Mohale's Hoek (le district de)	(en) Mohale's Hoek District (st) Setereke sa Mohale's Hoek	Mohale's Hoek	(en) Mohale's Hoek (st) Mohale's Hoek	
LS.J	Mokhotlong (le district de)	(en) Mokhotlong District (st) Setereke sa Mokhotlong	Mokhotlong	(en) Mokhotlong (st) Mokhotlong	
LS.H	Qacha's Nek (le district de)	(en) Qacha's Nek District (st) Setereke sa Qacha's Nek	Qacha's Nek	(en) Qacha's Nek (st) Qacha's Nek	
LS.G	Quthing (le district de)	(en) Quthing District (st) Setereke sa Quthing	Quthing	(en) Quthing (st) Quthing	
LS.K	Thaba-Tseka (le district de)	(en) Thaba-Tseka District (st) Setereke sa Thaba-Tseka	Thaba-Tseka	(en) Thaba-Tseka (st) Thaba-Tseka	

Lettonie (la)

1^{er} niveau de 2 types : 7 municipalités d'État (*valstspilsētas pašvaldības* en letton) et 36 communes (*novadi*)

ISO	Nom en français	Nom local (letton)	Nom en français	Nom local (letton)	Commentaires
	Municipalité d'État		Capitale		
LV.DGV	Daugavpils (la municipalité d'État de)	Daugavpils valstspilsēta	Daugavpils	Daugavpils	
LV.JEL	Jelgava (la municipalité d'État de)	Jelgavas valstspilsētas pašvaldība	Jelgava	Jelgava	
LV.JUR	Jūrmala (la municipalité d'État de)	Jūrmalas valstspilsētas pašvaldība	Jūrmala	Jūrmala	
LV.LPX	Liepāja (la municipalité d'État de)	Liepājas valstspilsētas pašvaldība	Liepāja	Liepāja	
LV.REZ	Rēzekne (la municipalité d'État de)	Rēzeknes valstspilsētas pašvaldība	Rēzekne	Rēzekne	
LV.RIX	Rīga (la municipalité d'État de)	Rīgas valstspilsētas pašvaldība	Rīga	Rīga	
LV.VEN	Ventspils (la municipalité d'État de)	Ventspils valstspilsētas pašvaldība	Ventspils	Ventspils	
	Commune		Chef-lieu		
LV.011	Ādaži (la commune d')	Ādažu novads	Ādaži	Ādaži	
LV.002	Aizkraukle (la commune d')	Aizkraukles novads	Aizkraukle	Aizkraukle	
LV.007	Alūksne (la commune d')	Alūksnes novads	Alūksne	Alūksne	

LV.111	Augšdaugava (la commune d')	Augšdaugavas novads	Auce	Auce	
LV.015	Balvi (la commune de)	Balvu novads	Balvi	Balvi	
LV.016	Bauska (la commune de)	Bauskas novads	Bauska	Bauska	
LV.022	Cēsis (la commune de)	Cēsu novads	Cēsis	Cēsis	
LV.112	Dienvidkurzeme (la commune de)	Dienvidkurzemes novads	Dienvidkurzeme	Dienvidkurzeme	
LV.026	Dobele (la commune de)	Dobeles novads	Dobele	Dobele	
LV.033	Gulbene (la commune de)	Gulbenes novads	Gulbene	Gulbene	
LV.042	Jēkabpils (la commune de)	Jēkabpils novads	Jēkabpils	Jēkabpils	
LV.041	Jelgava (la commune de)	Jelgavas novads	Jelgava	Jelgava	
LV.052	Ķekava (la commune de)	Ķekavas novads	Ķekava	Ķekava	
LV.047	Krāslava (la commune de)	Krāslavas novads	Krāslava	Krāslava	
LV.050	Kuldīga (la commune de)	Kuldīgas novads	Kuldīga	Kuldīga	
LV.054	Limbaži (la commune de)	Limbažu novads	Limbaži	Limbaži	
LV.056	Līvāni (la commune de)	Līvānu novads	Līvāni	Līvāni	
LV.058	Ludza (la commune de)	Ludzas novads	Ludza	Ludza	
LV.059	Madona (la commune de)	Madonas novads	Madona	Madona	
LV.062	Mārupe (la commune de)	Mārupes novads	Mārupe	Mārupe	
LV.067	Ogre (la commune d')	Ogres novads	Ogre	Ogre	
LV.068	Olaine (la commune d')	Olaines novads	Olaine	Olaine	
LV.073	Preiļi (la commune de)	Preiļu novads	Preiļi	Preiļi	
LV.077	Rēzekne (la commune de)	Rēzeknes novads	Rēzekne	Rēzekne	
LV.080	Ropaži (la commune de)	Ropažu novads	Ropaži	Ropaži	
LV.087	Salaspils (la commune de)	Salaspils novads	Salaspils	Salaspils	
LV.088	Saldus (la commune de)	Saldus novads	Saldus	Saldus	
LV.089	Saulkrasti (la commune de)	Saulkrastu novads	Saulkrasti	Saulkrasti	
LV.091	Sigulda (la commune de)	Siguldas novads	Sigulda	Sigulda	
LV.094	Smiltene (la commune de)	Smiltenes novads	Smiltene	Smiltene	
LV.097	Talsi (la commune de)	Talsu novads	Talsi	Talsi	
LV.099	Tukums (la commune de)	Tukuma novads	Tukums	Tukums	
LV.101	Valka (la commune de)	Valkas novads	Valka	Valka	
LV.113	Valmiera (la commune de)	Valmieras novads	Valmiera	Valmiera	
LV.102	Varakļāni (la commune de)	Varakļānu novads	Varakļāni	Varakļāni	
LV.106	Ventspils (la commune de)	Ventspils novads	Ventspils	Ventspils	

Liban (le)

1^{er} niveau : 8 gouvernorats (*muḥāfazāt* محافظات en arabe romanisé UN Beyrouth A 1972)

Le 2^e niveau se compose de 26 districts (*aqḍiyah* أقضية)

ISO	Nom en français	Nom local (arabe)	Nom en français	Nom local (arabe)	Commentaires
	Gouvernorat		Chef-lieu		
LB.AK	Akkar (le gouvernorat de l')	<i>Muḥāfazah 'Akkār</i>	Halba	<i>Ḥalbā</i>	حلبا
LB.BH	Baalbek-Hermel (le gouvernorat de)	<i>Muḥāfazah Ba'albak-Al Hirmil</i>	Baalbek	<i>Ba'albak</i>	بعلبك
LB.BI	Béqaa (la)	<i>Muḥāfazah al Biqā'</i>	Zahlé	<i>Zaḥlah</i>	زحلة
LB.BA	Beyrouth (le gouvernorat de)	<i>Muḥāfazah Bayrūt</i>	Beyrouth	<i>Bayrūt</i>	بيروت
LB.AS	Liban-Nord (le)	<i>Muḥāfazah ash Shimāl</i>	Tripoli	<i>Ṭarābulus</i>	طرابلس
LB.JA	Liban-Sud (le)	<i>Muḥāfazah al Janūb</i>	Saïda, ou Sidon	<i>Ṣaydā</i>	صيدا
LB.JL	Mont-Liban (le)	<i>Muḥāfazah Jabal Lubnān</i>	Baabda	<i>Ba'abdā</i>	بعبدا
LB.NA	Nabatîyé (le gouvernorat de)	<i>Muḥāfazah an Nabaṭīyah</i>	Nabatîyé	<i>An Nabaṭīyah</i>	النبطية

Libéria (le)

1^{er} niveau : 15 comtés (*counties* en anglais)

Le 2^e niveau se compose de 136 districts administratifs (*administrative districts*)

ISO	Nom en français	Nom local (anglais)	Nom en français	Nom local (anglais)	Commentaires
	Comté		Chef-lieu		
LR.BM	Bomi (le comté de)	Bomi County	Tubmanburg	Tubmanburg	
LR.BG	Bong (le comté de)	Bong County	Gbarnga	Gbarnga	
LR.GP	Gbarpolu (le comté de)	Gbarpolu County	Bopulu	Bopulu	
LR.GB	Grand Bassa (le comté de)	Grand Bassa County	Buchanan	Buchanan	Buchanan était autrefois connu sous le nom de Grand Bassa.
LR.CM	Grand Cape Mount (le comté de)	Grand Cape Mount County	Robertsport	Robertsport	
LR.GG	Grand Gedeh (le comté de)	Grand Gedeh County	Zwedru	Zwedru	
LR.GK	Grand Kru (le comté de)	Grand Kru County	Barclayville	Barclayville	
LR.LO	Lofa (le)	Lofa County	Voinjama	Voinjama	
LR.MG	Margibi (le comté de)	Margibi County	Kakata	Kakata	
LR.MY	Maryland (le)	Maryland County	Harper	Harper	
LR.MO	Montserrado (le comté de)	Montserrado County	Bensonville	Bensonville	
LR.NI	Nimba (le comté des)	Nimba County	Sanniquellie	Sanniquellie	Le comté tire son nom des monts Nimba.

LR.RI	Rivercess (le comté de)	Rivercess County	Cestos	Cestos City	
LR.RG	River Gee (le comté de)	River Gee County	Fish Town	Fish Town	
LR.SI	Sinoe (le)	Sinoe County	Greenville	Greenville	

Libye (la)

1^{er} niveau : 22 districts (*sha 'bīyāt* شـعبيات en arabe_romanisé UN Beyrouth A 1972), répartis sur 3 régions historiques : la Cyrénaïque, le Fezzan et la Tripolitaine

Le 2^e niveau se compose de 99 municipalités (*baladīyāt* بلديات).

ISO	Nom en français	Nom local (arabe)	Nom en français	Nom local (arabe)	Commentaires	
		District		Chef-lieu		
	Cyrénaïque (la)	Barqah				
LY.BA	Benghazi (le district de)	<i>Sha 'bīyah Banghāzī</i>	Benghazi	<i>Banghāzī</i>	بنغازي	
LY.BU	Boutnan (le district d'El)	<i>Sha 'bīyah al Buṭnān</i>	Tobrouk	<i>Ṭubruq</i>	طبرق	
LY.DR	Dema (le district de)	<i>Sha 'bīyah Darnah</i>	Dema	<i>Darnah</i>	درنة	
LY.JA	Djebel el Akhdar (le)	<i>Sha 'bīyah al Jabal al Akhdar</i>	El Beida	<i>Al Bayḍā'</i>	البيضاء	
LY.MJ	Mardj (le district d'El)	<i>Sha 'bīyah al Marj</i>	El Mardj	<i>Al Marj</i>	المرج	
LY.WA	Ouahat (le district d'El)	<i>Sha 'bīyah al Wāḥāt</i>	Ajdabiya	<i>Ajdābiyā</i>	أجدابيا	<i>Al Wāḥāt</i> signifie « les oasis ».
LY.KF	Koufra (le district de)	<i>Sha 'bīyah al Kufrah</i>	El Jaouf	<i>Al Jawf</i>	الجوف	

	Fezzan (le)	<i>Fizzān</i>	فزان				En berbère : ⵏⴽⴰⴳⴰⵏⴰ , romanisé <i>Fezzan</i> .
LY.GT	Ghat (le district de)	<i>Sha 'bīyah Ghāt</i>	شعبية غات	Ghat	<i>Ghāt</i>	غات	
LY.JU	Jofra (le district de)	<i>Sha 'bīyah al Jufrāh</i>	شعبية الجفرة	Houn	<i>Hūn</i>	هون	
LY.MQ	Mourzouk (le district de)	<i>Sha 'bīyah Murzuq</i>	شعبية مرزق	Mourzouk	<i>Murzuq</i>	مرزق	
LY.WS	Oued ech Chatī (1°)	<i>Sha 'bīyah Wādī ash Shāṭī'</i>	شعبية وادي الشاطئ	Birak	<i>Brāk</i>	براك	
LY.WD	Oued el Hayat (1°)	<i>Sha 'bīyah Wādī al Ḥayāt</i>	شعبية وادي الحياة	Oubari	<i>Awbārī</i>	أوباري	
LY.SB	Sebha (le district de)	<i>Sha 'bīyah Sabhā</i>	شعبية سبها	Sebha	<i>Sabhā</i>	سبها	
	Tripolitaine (la)	<i>Ṭarābulus</i>	طرابلس				
LY.JG	Djebel el Gharbi (le)	<i>Sha 'bīyah al Jabal al Gharbī</i>	شعبية الجبل الغربي	Gharian	<i>Gharyān</i>	غريان	
LY.JI	Jafara (le district de)	<i>Sha 'bīyah al Jafārah</i>	شعبية الجفارة	El Azizia	<i>Al 'Azīziyah</i>	العزيزية	
LY.MB	Marqab (le district d'El)	<i>Sha 'bīyah al Marqāb</i>	شعبية المرقب	Khoms	<i>Al Khums</i>	الخمسة	
LY.MI	Misrata (le district de)	<i>Sha 'bīyah Miṣrātah</i>	شعبية مصراته	Misrata	<i>Miṣrātah</i>	مصراته	
LY.NL	Nalout (le district de)	<i>Sha 'bīyah Nālūt</i>	شعبية نالوت	Nalout	<i>Nālūt</i>	نالوت	
LY.NQ	Nouqat al Khams (le district de)	<i>Sha 'bīyah an Nuqāt al Khams</i>	شعبية النقاط الخمس	Zuwara	<i>Zūwārah</i>	زوايرة	
LY.SR	Syrte (le district de)	<i>Sha 'bīyah Surt</i>	شعبية سرت	Syrte	<i>Surt</i>	سرت	
LY.TB	Tripoli (le district de)	<i>Sha 'bīyah Ṭarābulus</i>	شعبية طرابلس	Tripoli	<i>Ṭarābulus</i>	طرابلس	
LY.ZA	Zawiya (le district de)	<i>Sha 'bīyah az Zāwīyah</i>	شعبية الزاوية	Zawiya	<i>Az Zāwīyah</i>	الزاوية	

Liechtenstein (le)

1^{er} niveau : 11 communes (*Gemeinden* en allemand)

ISO	Nom en français	Nom local (allemand)	Nom en français	Nom local (allemand)	Commentaires
	Commune		Chef-lieu		
LI.01	Balzers (la commune de)	Gemeinde Balzers	Balzers	Balzers	
LI.02	Eschen (la commune d')	Gemeinde Eschen	Eschen	Eschen	
LI.03	Gamprin (la commune de)	Gemeinde Gamprin	Gamprin	Gamprin	
LI.04	Mauren (la commune de)	Gemeinde Mauren	Mauren	Mauren	
LI.05	Planken (la commune de)	Gemeinde Planken	Planken	Planken	
LI.06	Ruggell (la commune de)	Gemeinde Ruggell	Ruggell	Ruggell	
LI.07	Schaan (la commune de)	Gemeinde Schaan	Schaan	Schaan	
LI.08	Schellenberg (la commune de)	Gemeinde Schellenberg	Schellenberg	Schellenberg	
LI.09	Triesen (la commune de)	Gemeinde Triesen	Triesen	Triesen	
LI.10	Triesenberg (la commune de)	Gemeinde Triesenberg	Triesenberg	Triesenberg	
LI.11	Vaduz (la commune de)	Gemeinde Vaduz	Vaduz	Vaduz	

Lituanie (la)

1^{er} et 2^e niveaux : 10 régions (*apskritis* en lituanien) et des municipalités correspondant au 1^{er} niveau d'unités administratives locales (LAU1) adopté par la Commission européenne pour les besoins d'Eurostat : 44 municipalités du district (*rajono savivaldybė*), 7 municipalités de la ville (*miesto savivaldybė*) et 9 municipalités (*savivaldybė*)

ISO	Nom en français	Nom local (lituanien)	Nom en français	Nom local (lituanien)	Commentaires
	Région et municipalité		Capitale et chef-lieu		
LT.AL	Alytus (la région d')	Alytaus apskritis	Alytus	Alytus	
LT.02	Alytus (la municipalité de la ville d')	Alytaus miesto savivaldybė	Alytus	Alytus	
LT.03	Alytus (la municipalité du district d')	Alytaus rajono savivaldybė	Alytus	Alytus	
LT.07	Druskininkai (la municipalité de)	Druskininkų savivaldybė	Druskininkai	Druskininkai	
LT.24	Lazdijai (la municipalité du district de)	Lazdijų rajono savivaldybė	Lazdijai	Lazdijai	
LT.55	Varėna (la municipalité du district de)	Varėnos rajono savivaldybė	Varėna	Varėna	
LT.KU	Kaunas (la région de)	Kauno apskritis	Kaunas	Kaunas	
LT.05	Birštonas (la municipalité de)	Birštono savivaldybė	Birštonas	Birštonas	
LT.10	Jonava (la municipalité du district de)	Jonavos rajono savivaldybė	Jonava	Jonava	
LT.13	Kaišiadorys (la municipalité du district de)	Kaišiadorių rajono savivaldybė	Kaišiadorys	Kaišiadorys	
LT.15	Kaunas (la municipalité de la ville de)	Kauno miesto savivaldybė	Kaunas	Kaunas	
LT.16	Kaunas (la municipalité du district de)	Kauno rajono savivaldybė	Kaunas	Kaunas	
LT.18	Kėdainiai (la municipalité du district de)	Kėdainių rajono savivaldybė	Kėdainiai	Kėdainiai	
LT.36	Prienai (la municipalité du district de)	Prienų rajono savivaldybė	Prienai	Prienai	
LT.38	Raseiniai (la municipalité du district de)	Raseinių rajono savivaldybė	Raseiniai	Raseiniai	
LT.KL	Klaipėda (la région de)	Klaipėdos apskritis	Klaipėda	Klaipėda	
LT.20	Klaipėda (la municipalité de la ville de)	Klaipėdos miesto savivaldybė	Klaipėda	Klaipėda	
LT.21	Klaipėda (la municipalité du district de)	Klaipėdos rajono savivaldybė	Gargždai	Gargždai	
LT.22	Kretinga (la municipalité du district de)	Kretingos rajono savivaldybė	Kretinga	Kretinga	
LT.31	Palanga (la municipalité de la ville de)	Palangos miesto savivaldybė	Palanga	Palanga	
LT.28	Neringa (la municipalité de)	Neringos savivaldybė	Nida	Nida	
LT.46	Šilutė (la municipalité du district de)	Šilutės rajono savivaldybė	Šilutė	Šilutė	
LT.48	Skuodas (la municipalité du district de)	Skuodo rajono savivaldybė	Skuodas	Skuodas	
LT.MR	Marijampolė (la région de)	Marijampolės apskritis	Marijampolė	Marijampolė	
LT.14	Kalvarija (la municipalité de)	Kalvarijos savivaldybė	Kalvarija	Kalvarija	

LT.17	Kazlų Rūda (la municipalité de)	Kazlų Rūdos savivaldybė	Kazlų Rūda	Kazlų Rūda	
LT.25	Marijampolė (la municipalité de)	Marijampolės savivaldybė	Marijampolė	Marijampolė	
LT.41	Šakiai (la municipalité du district de)	Šakių rajono savivaldybė	Šakiai	Šakiai	
LT.56	Vilkaviškis (la municipalité du district de)	Vilkaviškio rajono savivaldybė	Vilkaviškis	Vilkaviškis	
LT.PN	Panevėžys (la région de)	Panevėžio apskritis	Panevėžys	Panevėžys	
LT.06	Biržai (la municipalité du district de)	Biržų rajono savivaldybė	Biržai	Biržai	
LT.23	Kupiškis (la municipalité du district de)	Kupiškio rajono savivaldybė	Kupiškis	Kupiškis	
LT.32	Panevėžys (la municipalité de la ville de)	Panevėžio miesto savivaldybė	Panevėžys	Panevėžys	
LT.33	Panevėžys (la municipalité du district de)	Panevėžio rajono savivaldybė	Panevėžys	Panevėžys	
LT.34	Pasvalys (la municipalité du district de)	Pasvalio rajono savivaldybė	Pasvalys	Pasvalys	
LT.40	Rokiškis (la municipalité du district de)	Rokiškio rajono savivaldybė	Rokiškis	Rokiškis	
LT.SA	Šiauliai (la région de)	Šiaulių apskritis	Šiauliai	Šiauliai	
LT.01	Akmenė (la municipalité du district d')	Akmenės rajono savivaldybė	Akmenė	Naujoji Akmenė	
LT.11	Joniškis (la municipalité du district de)	Joniškio rajono savivaldybė	Joniškis	Joniškis	
LT.19	Kelmė (la municipalité du district de)	Kelmės rajono savivaldybė	Kelmė	Kelmė	
LT.30	Pakruojis (la municipalité du district de)	Pakruojo rajono savivaldybė	Pakruojis	Pakruojis	
LT.37	Radviliškis (la municipalité du district de)	Radviliškio rajono savivaldybė	Radviliškis	Radviliškis	
LT.43	Šiauliai (la municipalité de la ville de)	Šiaulių miesto savivaldybė	Šiauliai	Šiauliai	
LT.44	Šiauliai (la municipalité du district de)	Šiaulių rajono savivaldybė	Šiauliai	Šiauliai	
LT.TA	Tauragė (la région de)	Tauragės apskritis	Tauragė	Tauragė	
LT.12	Jurbarkas (la municipalité du district de)	Jurbarko rajono savivaldybė	Jurbarkas	Jurbarkas	
LT.29	Pagėgiai (la municipalité de)	Pagėgių savivaldybė	Pagėgiai	Pagėgiai	
LT.45	Šilalė (la municipalité du district de)	Šilalės rajono savivaldybė	Šilalė	Šilalė	
LT.50	Tauragė (la municipalité du district de)	Tauragės rajono savivaldybė	Tauragė	Tauragė	
LT.TE	Telšiai (la région de)	Telšių apskritis	Telšiai	Telšiai	
LT.26	Mažeikiai (la municipalité du district de)	Mažeikių rajono savivaldybė	Mažeikiai	Mažeikiai	
LT.35	Plungė (la municipalité du district de)	Plungės rajono savivaldybė	Plungė	Plungė	
LT.39	Rietavas (la municipalité de)	Rietavo savivaldybė	Rietavas	Rietavas	
LT.51	Telšiai (la municipalité du district de)	Telšių rajono savivaldybė	Telšiai	Telšiai	
LT.UT	Utena (la région d')	Utenos apskritis	Utena	Utena	
LT.04	Anykščiai (la municipalité du district d')	Anykščių rajono savivaldybė	Anykščiai	Anykščiai	
LT.09	Ignalina (la municipalité du district d')	Ignalinos rajono savivaldybė	Ignalina	Ignalina	
LT.27	Molėtai (la municipalité du district de)	Molėtų rajono savivaldybė	Molėtai	Molėtai	
LT.54	Utena (la municipalité du district d')	Utenos rajono savivaldybė	Utena	Utena	

LT.59	Visaginas (la municipalité de)	Visagino savivaldybė	Visaginas	Visaginas	
LT.60	Zarasai (la municipalité du district de)	Zarasų rajono savivaldybė	Zarasai	Zarasai	
LT.VL	Vilnius (la région de)	Vilniaus apskritis	Vilnius	Vilnius	
LT.08	Elektrėnai (la municipalité d')	Elektrėnų savivaldybė	Elektrėnai	Elektrėnai	
LT.42	Šalčininkai (la municipalité du district de)	Šalčininkų rajono savivaldybė	Šalčininkai	Šalčininkai	
LT.47	Širvintos (la municipalité du district de)	Širvintų rajono savivaldybė	Širvintos	Širvintos	
LT.49	Švenčionys (la municipalité du district de)	Švenčionių rajono savivaldybė	Švenčionys	Švenčionys	
LT.52	Trakai (la municipalité du district de)	Trakų rajono savivaldybė	Trakai	Trakai	
LT.53	Ukmergė (la municipalité du district d')	Ukmergės rajono savivaldybė	Ukmergė	Ukmergė	
LT.57	Vilnius (la municipalité de la ville de)	Vilniaus miesto savivaldybė	Vilnius	Vilnius	
LT.58	Vilnius (la municipalité du district de)	Vilniaus rajono savivaldybė	Vilnius	Vilnius	

Luxembourg (le)

1^{er} niveau : 12 cantons (*Kantone* en allemand, *Kantonen* ou *Kantoner* en luxembourgeois), répartis dans 3 districts historiques (supprimés en 2015)

Le 2^e niveau se compose de 105 communes.

ISO	Nom en français	Nom local (allemand, luxembourgeois)	Nom en français	Nom local (allemand, luxembourgeois)	Commentaires
	District historique Canton		Chef-lieu		3 langues officielles : l'allemand (de), le français et le luxembourgeois (lb)
	Diekirch	Diekirch/Dikrech			
LU.CL	Clervaux (le canton de)	(de) Kanton Clerf (lb) Kanton Klierf, <i>ou</i> Kanton Clerf	Clervaux	(de) Clerf (lb) Klierf, <i>ou</i> Clerf	
LU.DI	Diekirch (le canton de)	(de) Kanton Diekirch (lb) Kanton Diekrech, <i>ou</i> Kanton Dikrech	Diekirch	(de) Diekirch (lb) Diekrech, <i>ou</i> Dikrech	
LU.RD	Redange (le canton de)	(de) Kanton Redingen (lb) Kanton Réiden-Attert	Redange	(de) Redingen (lb) Réiden-Attert	Redange est aussi connu sous le nom de Redange-sur-Attert
LU.VD	Vianden (le canton de)	(de) Kanton Vianden (lb) Kanton Veianen	Vianden	(de) Vianden (lb) Veianen	
LU.WI	Wiltz (le canton de)	(de) Kanton Wiltz (lb) Kanton Wolz	Wiltz	(de) Wiltz (lb) Wolz	

	Grevenmacher	Grevenmacher/Gréivemaacher			
LU.EC	Echternach (le canton d')	(de) Kanton Echternach (lb) Kanton Iechternach	Echternach	(de) Echternach (lb) Iechternach	
LU.GR	Grevenmacher (le canton de)	(de) Kanton Grevenmacher (lb) Kanton Gréivemaacher	Grevenmacher	(de) Grevenmacher (lb) Gréivemaacher	
LU.RM	Remich (le canton de)	(de) Kanton Remich (lb) Kanton Réimech	Remich	(de) Remich (lb) Réimech	
	Luxembourg	Luxembourg/Lëtzebuerg			
LU.CA	Capellen (le canton de)	(de) Kanton Capellen (lb) Kanton Kapellen	Capellen	(de) Capellen (lb) Kapellen	
LU.ES	Esch-sur-Alzette (le canton d')	(de) Kanton Esch an der Alzette (lb) Kanton Esch-Uelzecht	Esch-sur-Alzette	(de) Esch an der Alzette (lb) Esch-Uelzecht	
LU.LU	Luxembourg (le canton de)	(de) Kanton Luxembourg (lb) Kanton Lëtzebuerg	Luxembourg	(de) Luxembourg (lb) Lëtzebuerg	
LU.ME	Mersch (le canton de)	(de) Kanton Mersch (lb) Kanton Miersch	Mersch	(de) Mersch (lb) Miersch	

Macédoine du Nord (la)

1^{er} niveau : 80 municipalités (*opštini* општини en macédonien_romanisé UN 1977 revu 1998-2013), regroupées par commodité en 8 régions (*regioni* региони) à but statistique et juridique, mais non administratif

ISO	Nom en français	Nom local (macédonien)		Nom en français	Nom local (macédonien)		Commentaires
		Région statistique			(pas de chef-lieu)		
		Municipalité			Chef-lieu		
	Est (l')	Istočen region	Источен регион				
MK.03	Berovo (la municipalité de)	<i>Opština Berovo</i>	Општина Берово	Berovo	<i>Berovo</i>	Берово	
MK.81	Češinovo-Obleševo (la municipalité de)	<i>Opština Češinovo-Obleševo</i>	Општина Чешиново-Облешево	Obleševo	<i>Obleševo</i>	Облешево	
MK.23	Delčevo (la municipalité de)	<i>Opština Delčevo</i>	Општина Делчево	Delčevo	<i>Delčevo</i>	Делчево	
MK.37	Karbinci (la municipalité de)	<i>Opština Karbinci</i>	Општина Карбинци	Karbinci	<i>Karbinci</i>	Карбинци	
MK.42	Kočani (la municipalité de)	<i>Opština Kočani</i>	Општина Кочани	Kočani	<i>Kočani</i>	Кочани	
MK.51	Makedonska Kamenica (la municipalité de)	<i>Opština Makedonska Kamenica</i>	Општина Македонска Каменица	Makedonska Kamenica	<i>Makedonska Kamenica</i>	Македонска Каменица	

MK.60	Pehčevo (la municipalité de)	<i>Opština Pehčevo</i>	Општина Пехчево	Pehčevo	<i>Pehčevo</i>	Пехчево	
MK.63	Probištip (la municipalité de)	<i>Opština Probištip</i>	Општина Пробиштип	Probištip	<i>Probištip</i>	Пробиштип	
MK.83	Štip (la municipalité de)	<i>Opština Štip</i>	Општина Штип	Štip	<i>Štip</i>	Штип	
MK.14	Vinica (la municipalité de)	<i>Opština Vinica</i>	Општина Винаца	Vinica	<i>Vinica</i>	Винаца	
MK.33	Zrnovci (la municipalité de)	<i>Opština Zrnovci</i>	Општина Зрновци	Zrnovci	<i>Zrnovci</i>	Зрновци	
	Nord-Est (le)	Severoistočen region	Североисточен регион				
MK.43	Kratovo (la municipalité de)	<i>Opština Kratovo</i>	Општина Кратово	Kratovo	<i>Kratovo</i>	Кратово	
MK.44	Kriva Palanka (la municipalité de)	<i>Opština Kriva Palanka</i>	Општина Крива Паланка	Kriva Palanka	<i>Kriva Palanka</i>	Крива Паланка	
MK.47	Kumanovo (la municipalité de)	<i>Opština Kumanovo</i>	Општина Куманово	Kumanovo	<i>Kumanovo</i>	Куманово	
MK.48	Lipkovo (la municipalité de)	<i>Opština Lipkovo</i>	Општина Липково	Lipkovo	<i>Lipkovo</i>	Липково	
MK.65	Rankovce (la municipalité de)	<i>Opština Rankovce</i>	Општина Ранковце	Rankovce	<i>Rankovce</i>	Ранковце	
MK.71	Staro Nagoričane (la municipalité de)	<i>Opština Staro Nagoričane</i>	Општина Старо Нагоричане	Staro Nagoričane	<i>Staro Nagoričane</i>	Старо Нагоричане	
	Pélagonie (la)	Pelagoniski region	Пелагониски регион				
MK.04	Bitola (la municipalité de)	<i>Opština Bitola</i>	Општина Битола	Bitola	<i>Bitola</i>	Битола	
MK.25	Demir Hisar (la municipalité de)	<i>Opština Demir Hisar</i>	Општина Демир Хисар	Demir Hisar	<i>Demir Hisar</i>	Демир Хисар	
MK.27	Dolneni (la municipalité de)	<i>Opština Dolneni</i>	Општина Долнени	Dolneni	<i>Dolneni</i>	Долнени	
MK.45	Krivogaštani (la municipalité de)	<i>Opština Krivogaštani</i>	Општина Кривогаштани	Krivogaštani	<i>Krivogaštani</i>	Кривогаштани	
MK.46	Kruševo (la municipalité de)	<i>Opština Kruševo</i>	Општина Крушево	Kruševo	<i>Kruševo</i>	Крушево	
MK.53	Mogila (la municipalité de)	<i>Opština Mogila</i>	Општина Могила	Mogila	<i>Mogila</i>	Могила	
MK.55	Novaci (la municipalité de)	<i>Opština Novaci</i>	Општина Новаци	Novaci	<i>Novaci</i>	Новаци	
MK.62	Prilep (la municipalité de)	<i>Opština Prilep</i>	Општина Прилеп	Prilep	<i>Prilep</i>	Прилеп	
MK.66	Resen (la municipalité de)	<i>Opština Resen</i>	Општина Ресен	Resen	<i>Resen</i>	Ресен	
	Polog (le)	Pološki region	Полошки регион				
MK.06	Bogovinje (la municipalité de)	<i>Opština Bogovinje</i>	Општина Боговиње	Bogovinje	<i>Bogovinje</i>	Боговиње	
MK.08	Brvenica (la municipalité de)	<i>Opština Brvenica</i>	Општина Брвеница	Brvenica	<i>Brvenica</i>	Брвеница	
MK.19	Gostivar (la municipalité de)	<i>Opština Gostivar</i>	Општина Гостивар	Gostivar	<i>Gostivar</i>	Гостивар	
MK.35	Jegunovce (la municipalité de)	<i>Opština Jegunovce</i>	Општина Јегуновце	Jegunovce	<i>Jegunovce</i>	Јегуновце	
MK.50	Mavrovo-et-Rostuša (la municipalité de)	<i>Opština Mavrovo i Rostuša</i>	Општина Маврово и Ростуша	Rostuša	<i>Rostuša</i>	Ростуша	
MK.75	Tearce (la municipalité de)	<i>Opština Tearce</i>	Општина Теарце	Tearce	<i>Tearce</i>	Теарце	
MK.76	Tetovo (la municipalité de)	<i>Opština Tetovo</i>	Општина Тетово	Tetovo	<i>Tetovo</i>	Тетово	
MK.16	Vrapčište (la municipalité de)	<i>Opština Vrapčište</i>	Општина Вrapчиште	Vrapčište	<i>Vrapčište</i>	Vrapčište	

MK.30	Želino (la municipalité de)	<i>Opština Želino</i>	Општина Желино	Želino	<i>Želino</i>	Желино	
	Skopje (la région de)	Skopski region	Скопски регион				
MK.01	Aerodrom (la municipalité d')	<i>Opština Aerodrom</i>	Општина Аеродром	Aerodrom	<i>Aerodrom</i>	Аеродром	
MK.02	Aračinovo (la municipalité d')	<i>Opština Aračinovo</i>	Општина Арачиново	Aračinovo	<i>Aračinovo</i>	Арачиново	
MK.09	Butel (la municipalité de)	<i>Opština Butel</i>	Општина Бутел	Butel	<i>Butel</i>	Бутел	
MK.79	Čair (la municipalité de)	<i>Opština Čair</i>	Општина Чаир	Čair	<i>Čair</i>	Чаир	
MK.77	Centar (la municipalité de)	<i>Opština Centar</i>	Општина Центар	Centar	<i>Centar</i>	Центар	
MK.82	Čučer-Sandevo (la municipalité de)	<i>Opština Čučer-Sandevo</i>	Општина Чучер Сандево	Čučer-Sandevo	<i>Čučer-Sandevo</i>	Чучер Сандево	
MK.17	Gazi Baba (la municipalité de)	<i>Opština Gazi Baba</i>	Општина Гази Баба	Gazi Baba	<i>Gazi Baba</i>	Гази Баба	
MK.29	Gjorče Petrov (la municipalité de)	<i>Opština Gjorče Petrov</i>	Општина Ѓорче Петров	Gjorče Petrov	<i>Gjorče Petrov</i>	Ѓорче Петров	
MK.34	Ilinden (la municipalité d')	<i>Opština Ilinden</i>	Општина Илинден	Ilinden	<i>Ilinden</i>	Илинден	
MK.38	Karpoš (la municipalité de)	<i>Opština Karpoš</i>	Општина Карпош	Karpoš	<i>Karpoš</i>	Карпош	
MK.39	Kisela Voda (la municipalité de)	<i>Opština Kisela Voda</i>	Општина Кисела Вода	Kisela Voda	<i>Kisela Voda</i>	Кисела Вода	
MK.59	Petrovec (la municipalité de)	<i>Opština Petrovec</i>	Општина Петровец	Petrovec	<i>Petrovec</i>	Петровец	
MK.68	Saraj (la municipalité de)	<i>Opština Saraj</i>	Општина Сарај	Saraj	<i>Saraj</i>	Сарај	
MK.70	Sopište (la municipalité de)	<i>Opština Sopište</i>	Општина Сопиште	Sopište	<i>Sopište</i>	Сопиште	
MK.74	Studeničani (la municipalité de)	<i>Opština Studeničani</i>	Општина Студеничани	Studeničani	<i>Studeničani</i>	Студеничани	
MK.84	Šuto Orizari (la municipalité de)	<i>Opština Šuto Orizari</i>	Општина Шуто Оризари	Šuto Orizari	<i>Šuto Orizari</i>	Шуто Оризари	
MK.32	Zelenikovo (la municipalité de)	<i>Opština Zelenikovo</i>	Општина Зелениково	Zelenikovo	<i>Zelenikovo</i>	Зелениково	
	Sud-Est (le)	Jugoistočen region	Југоисточен регион				
MK.05	Bogdanci (la municipalité de)	<i>Opština Bogdanci</i>	Општина Богданци	Bogdanci	<i>Bogdanci</i>	Богданци	
MK.07	Bosilovo (la municipalité de)	<i>Opština Bosilovo</i>	Општина Босилово	Bosilovo	<i>Bosilovo</i>	Босилово	
MK.18	Gevgelija (la municipalité de)	<i>Opština Gevgelija</i>	Општина Гевгелија	Gevgelija	<i>Gevgelija</i>	Гевгелија	
MK.26	Dojran (la municipalité de)	<i>Opština Dojran</i>	Општина Дојран	Star Dojran	<i>Star Dojran</i>	Стар Дојран	
MK.41	Konče (la municipalité de)	<i>Opština Konče</i>	Општина Конче	Konče	<i>Konče</i>	Конче	
MK.56	Novo Selo (la municipalité de)	<i>Opština Novo Selo</i>	Општина Ново Село	Novo Selo	<i>Novo Selo</i>	Ново Село	
MK.64	Radoviš (la municipalité de)	<i>Opština Radoviš</i>	Општина Радовиш	Radoviš	<i>Radoviš</i>	Радовиш	
MK.73	Strumica (la municipalité de)	<i>Opština Strumica</i>	Општина Струмица	Strumica	<i>Strumica</i>	Струмица	
MK.10	Valandovo (la municipalité de)	<i>Opština Valandovo</i>	Општина Валандово	Valandovo	<i>Valandovo</i>	Валандово	
MK.11	Vasilevo (la municipalité de)	<i>Opština Vasilevo</i>	Општина Василево	Vasilevo	<i>Vasilevo</i>	Василево	
	Sud-Ouest (le)	Jugozapaden region	Југозападен регион				
MK.78	Centar Župa (la municipalité de)	<i>Opština Centar Župa</i>	Општина Центар Жупа	Centar Župa	<i>Centar Župa</i>	Центар Жупа	

MK.21	Debar (la municipalit� de)	<i>Opština Debar</i>	Општина Дебар	Debar	<i>Debar</i>	Дебар	
MK.22	Debarca (la municipalit� de)	<i>Opština Debarca</i>	Општина Дебарца	Belčiřta	<i>Belčiřta</i>	Белчишта	
MK.40	Kiĉevo (la municipalit� de)	<i>Opština Kiĉevo</i>	Општина Кичево	Kiĉevo	<i>Kiĉevo</i>	Кичево	
MK.52	Makedonski Brod (la municipalit� de)	<i>Opština Makedonski Brod</i>	Општина Македонски Брод	Makedonski Brod	<i>Makedonski Brod</i>	Македонски Брод	
MK.58	Ohrid (la municipalit� d’)	<i>Opština Ohrid</i>	Општина Охрид	Ohrid	<i>Ohrid</i>	Охрид	
MK.61	Plasnica (la municipalit� de)	<i>Opština Plasnica</i>	Општина Пласница	Plasnica	<i>Plasnica</i>	Пласница	
MK.72	Struga (la municipalit� de)	<i>Opština Struga</i>	Општина Струга	Struga	<i>Struga</i>	Струга	
MK.12	Vevĉani (la municipalit� de)	<i>Opština Vevĉani</i>	Општина Вевчани	Vevĉani	<i>Vevĉani</i>	Вевчани	
	Vardar (le)	Vardarski region	Вардарски регион				La r�gion a pris le nom du fleuve.
MK.80	Ĉařka (la municipalit� de)	<i>Opština Ĉařka</i>	Општина Чашка	Ĉařka	<i>Ĉařka</i>	Чашка	
MK.24	Demir Kapija (la municipalit� de)	<i>Opština Demir Kapija</i>	Општина Демир Капија	Demir Kapija	<i>Demir Kapija</i>	Демир Капија	
MK.20	Gradsko (la municipalit� de)	<i>Opština Gradsko</i>	Општина Градско	Gradsko	<i>Gradsko</i>	Градско	
MK.36	Kavadarci (la municipalit� de)	<i>Opština Kavadarci</i>	Општина Кавадарци	Kavadarci	<i>Kavadarci</i>	Кавадарци	
MK.49	Lozovo (la municipalit� de)	<i>Opština Lozovo</i>	Општина Лозово	Lozovo	<i>Lozovo</i>	Лозово	
MK.54	Negotino (la municipalit� de)	<i>Opština Negotino</i>	Општина Неготино	Negotino	<i>Negotino</i>	Неготино	
MK.67	Rosoman (la municipalit� de)	<i>Opština Rosoman</i>	Општина Росоман	Rosoman	<i>Rosoman</i>	Росоман	
MK.69	Sveti Nikole (la municipalit� de)	<i>Opština Sveti Nikole</i>	Општина Свети Николе	Sveti Nikole	<i>Sveti Nikole</i>	Свети Николе	
MK.13	Veles (la municipalit� de)	<i>Opština Veles</i>	Општина Велес	Veles	<i>Veles</i>	Велес	

Madagascar

1^{er} niveau : 22 r gions (*faritra* en malgache), regroup es par commodit  dans les 6 provinces (*faritany*) devenues historiques en 2009

Le 2^e niveau se compose de 114 districts.

ISO	Nom en fran�ais	Nom local (malgache)	Nom en fran�ais	Nom local (malgache)	Commentaires
	Province historique		(pas de chef-lieu)		
	R�gion		Chef-lieu		
	Antsiranana (la province d’)	Faritanin’ Antsiranana			
MG.	Diana (la r�gion de)	Faritra Diana	Antsiranana	Antsiranana	
MG.	Sava (la)	Faritra Sava	Sambava	Sambava	Sava est l’acronyme de Sambava, Antalaha, Vohemar et Andapa.
	Fianarantsoa (la province de)	Faritanin’i Fianarantsoa			

MG.	Amoron'i Mania (la région d')	Faritra Amoron'i Mania	Ambositra	Ambositra	
MG.	Haute-Matsiatra (la)	Faritra Matsiatra-Ambony	Fianarantsoa	Fianarantsoa	
MG.	Ihorombe (la région d')	Faritra Ihorombe	Ihosy	Ihosy	
MG.	Sud-Est (le)	Faritra Atsimo-Atsinanana	Farafangana	Farafangana	
MG.	Vatovavy-Fitovinany (la région de)	Faritra Vatovavy-Fitovinany	Manakara	Manakara	
	Majunga (la province de)	Faritanin'i Mahajanga			
MG.	Betsiboka (la région de)	Faritra Betsiboka	Maevatanana	Maevatanana	
MG.	Boeny (la région de)	Faritra Boeny	Majunga	Mahajanga	
MG.	Melaky (la région de)	Faritra Melaky	Maintirano	Maintirano	
MG.	Sofia (la)	Faritra Sofia	Antsohihy	Antsohihy	
	Tamatave (la province de)	Faritanin'i Toamasina			
MG.	Alaotra-Mangoro (la région d')	Faritra Alaotra-Mangoro	Ambatondrazaka	Ambatondrazaka	
MG.	Analanjirifo (la région d')	Faritra Analanjirifo	Fénérive-Est	Fenoarivo Atsinanana	
MG.	Est (l')	Faritra Atsinanana	Tamatave	Toamasina	
	Tananarive (la province de)	Faritanin' Antananarivo			
MG.	Analamanga (la région d')	Faritra Analamanga	Tananarive-Renivohitra	Antananarivo-Renivohitra	
MG.	Bongolava (la région de)	Faritra Bongolava	Tsiroanomandidy	Tsiroanomandidy	
MG.	Itasy (la région d')	Faritra Itasy	Miarinarivo	Miarinarivo	
MG.	Vakinankaratra (le)	Faritra Vakinankaratra	Antsirabe	Antsirabe	
	Tuléar (la province de)	Faritanin'i Toliara			
MG.	Androy (la région d')	Faritra Androy	Ambovombe-Androy	Ambovombe-Androy	
MG.	Anôsy (l')	Faritra Anosy	Tôlanaro, ou Tolagnaro	Tôlanaro	
MG.	Menabe (le)	Faritra Menabe	Morondava	Morondava	
MG.	Sud-Ouest (le)	Faritra Atsimo Andrefana	Tuléar	Toliara	

Malaisie (la)

1^{er} niveau de 2 types : 13 États (*negeri* en malais) et 3 territoires fédéraux (*wilayah persekutuan*)

Le 2^e niveau se compose de 139 districts (*daerah*)

ISO	Nom en français	Nom local (malais)	Nom en français	Nom local (malais)	Commentaires
		État		Capitale	
MY.01	Johor (le)	Negeri Johor Darul Takzim	Johor Baharu	Johor Baharu	
MY.02	Kedah (l'État de)	Negeri Kedah Darul Aman	Alor Setar	Alor Setar	

MY.03	Kelantan (le)	Negeri Kelantan Darul Naim	Kota Baharu	Kota Baharu	
MY.04	Malacca (l'État de)	Negeri Melaka Bandaraya Bersejarah	Malacca	Melaka	
MY.06	Pahang (le)	Negeri Pahang Darul Makmur	Kuantan	Kuantan	
MY.08	Perak (le)	Negeri Perak Darul Ridzuan	Ipoh	Ipoh	
MY.09	Perlis (l'État de)	Negeri Perlis Indera Kayangan	Kangar	Kangar	
MY.07	Pulau Pinang (l'État de)	Negeri Pulau Pinang	Georgetown	Georgetown	
MY.12	Sabah (l'État de)	Negeri Sabah Di Bawah Bayu	Kota Kinabalu	Kota Kinabalu	
MY.13	Sarawak (l'État de)	Negeri Sarawak Bumi Kenyalang	Kuching	Kuching	
MY.10	Selangor (le)	Negeri Selangor Darul Ehsan	Shah Alam	Shah Alam	
MY.05	Sembilan (l'État de)	Negeri Sembilan Darul Khusus	Seremban	Seremban	
MY.11	Terengganu (le)	Negeri Terengganu Darul Iman	Kuala Terengganu	Kuala Terengganu	
	Territoire fédéral		Capitale		
MY.14	Kuala Lumpur (le territoire fédéral de)	Wilayah Persekutuan Kuala Lumpur	Kuala Lumpur	Kuala Lumpur	
MY.15	Labuan (le territoire fédéral de)	Wilayah Persekutuan Labuan	Bandar Labuan, ou Victoria	Bandar Labuan	
MY.16	Putrajaya (le territoire fédéral de)	Wilayah Persekutuan Putrajaya	Putrajaya	Putrajaya	

Malawi (le)

1^{er} et 2^e niveaux : 3 régions (*regions* en anglais, *mchigawo* en chichewa) et 28 districts (*districts, boma*)

ISO	Nom en français	Nom local (anglais, chichewa)	Nom en français	Nom local (anglais, chichewa)	Commentaires
	Région et district		Capitale régionale et chef-lieu		2 langues officielles : l'anglais (en) et le chichewa (ny)
MW.C	Centre (le)	(en) Central Region (ny) Mchigawo Chapakati	Lilongwe	(en) Lilongwe (ny) Lilongwe	
MW.DE	Dedza (le district de)	(en) Dedza District (ny) Boma Dedza	Dedza	(en) Dedza (ny) Dedza	
MW.DO	Dowa (le district de)	(en) Dowa District (ny) Boma Dowa	Dowa	(en) Dowa (ny) Dowa	
MW.KS	Kasungu (le district de)	(en) Kasungu District	Kasungu	(en) Kasungu	

MW.LI	Lilongwe (le district de)	(ny) Boma Kasungu (en) Lilongwe District	Lilongwe	(ny) Kasungu (en) Lilongwe	
MW.MC	Mchinji (le district de)	(ny) Boma Lilongwe (en) Mchinji District	Mchinji	(ny) Lilongwe (en) Mchinji	
MW.NK	Nkhotakota (le district de)	(ny) Boma Mchinji (en) Nkhotakota District	Nkhotakota	(ny) Mchinji (en) Nkhotakota	
MW.NU	Ntcheu (le district de)	(ny) Boma Nkhotakota (en) Ntcheu District	Ntcheu	(ny) Nkhotakota (en) Ntcheu	
MW.NI	Ntchisi (le district de)	(ny) Boma Ntcheu (en) Ntchisi District	Ntchisi	(ny) Ntcheu (en) Ntchisi	
MW.SA	Salima (le district de)	(ny) Boma Ntchisi (en) Salima District	Salima	(ny) Ntchisi (en) Salima	
MW.N	Nord (le)	(en) Northern Region (ny) Mchigawo Chakumpoto	Mzuzu	(en) Mzuzu (ny) Mzuzu	
MW.CT	Chitipa (le district de)	(en) Chitipa District (ny) Boma Chitipa	Chitipa	(en) Chitipa (ny) Chitipa	
MW.KR	Karonga (le district de)	(en) Karonga District (ny) Boma Karonga	Karonga	(en) Karonga (ny) Karonga	
MW.LK	Likoma (le district de)	(en) Likoma District (ny) Boma Likoma	Likoma	(en) Likoma (ny) Likoma	
MW.MZ	Mzimba (le district de)	(en) Mzimba District (ny) Boma Mzimba	Mzimba	(en) Mzimba (ny) Mzimba	
MW.NB	Nkhata Bay (le district de)	(en) Nkhata Bay District (ny) Boma Nkhata	Nkhata Bay	(en) Nkhata Bay (ny) Nkhata	
MW.RU	Rumphi (le district de)	(en) Rumphi District (ny) Boma Rumphi	Rumphi	(en) Rumphi (ny) Rumphi	
MW.S	Sud (le)	(en) Southern Region (ny) Mchigawo Chakumwera	Blantyre	(en) Blantyre (ny) Blantyre	
MW.BA	Balaka (le district de)	(en) Balaka District (ny) Boma Balaka	Balaka	(en) Balaka (ny) Balaka	
MW.BL	Blantyre (le district de)	(en) Blantyre District (ny) Boma Blantyre	Blantyre	(en) Blantyre (ny) Blantyre	Blantyre (en écossais, <i>Baile an t-Saoir</i>) est le lieu de naissance de David Livingstone.
MW.CK	Chikwawa (le district de)	(en) Chikwawa District	Chikwawa	(en) Chikwawa	

MW.CR	Chiradzulu (le district de)	(ny) Boma Chikwawa (en) Chiradzulu District	Chiradzulu	(ny) Chikwawa (en) Chiradzulu	
MW.MH	Machinga (le district de)	(ny) Boma Chiradzulu (en) Machinga District	Machinga	(ny) Chiradzulu (en) Machinga	
MW.MG	Mangochi (le district de)	(ny) Boma Machinga (en) Mangochi District	Mangochi	(ny) Machinga (en) Mangochi	
MW.MU	Mulanje (le district de)	(ny) Boma Mangochi (en) Mulanje District	Mulanje	(ny) Mangochi (en) Mulanje	
MW.MW	Mwanza (le district de)	(ny) Boma Mulanje (en) Mwanza District	Mwanza	(ny) Mulanje (en) Mwanza	
MW.NE	Neno (le district de)	(ny) Boma Mwanza (en) Neno District	Neno	(ny) Mwanza (en) Neno	
MW.NS	Nsanje (le district de)	(ny) Boma Neno (en) Nsanje District	Nsanje	(ny) Neno (en) Nsanje	
MW.PH	Phalombe (le district de)	(ny) Boma Nsanje (en) Phalombe District	Phalombe	(ny) Nsanje (en) Phalombe	
MW.TH	Thyolo (le district de)	(ny) Boma Phalombe (en) Thyolo District	Thyolo	(ny) Phalombe (en) Thyolo	
MW.ZO	Zomba (le district de)	(ny) Boma Thyolo (en) Zomba District	Zomba	(ny) Thyolo (en) Zomba	
		(ny) Boma Zomba		(ny) Zomba	

Maldives (les)

1^{er} niveau de 2 types : 1 ville (*verirash* *ވިރިރާޝް* en maldivien_romanisé BGN/PCGN 1988) et 20 atolls administratifs (*atholhu* *އަތޮލު*) classés par

commodité en 7 provinces (*provinstah* *ޕްރޮވިންސްތާހު*), abolies en 2012

Le 2^e niveau se compose de 189 îles habitées

Nota : le pays compte 1 192 îles coralliennes formant une vingtaine d'atolls (mot d'origine maldivienne). Le nom géographique des atolls, différent du nom des atolls administratifs, est mentionné dans les Commentaires.

ISO	Nom en français	Nom local (maldivien)		Nom en français	Nom local (maldivien)		Commentaires	
		Ville			Capitale			(nom géographique)
MV.MLE	Malé	<i>Maale</i>	މާލެ	Malé	<i>Maale</i>	މާލެ	Situé sur l'atoll Kaafu (Malé-Nord)	
		Atoll administratif			Chef-lieu			
MV.CE	Centre (le)	<i>Medhu provins</i>	މަދުލު ޕްރޮވިންސް					
MV.17	Dhaalu (l'atoll)	<i>Nilandhe Atholhu Dhekunuburi</i>	ނިލަންދެ އަތޮލު ދެކުނުބުލި	Kuda Huvadhu	<i>Kudahuvadhu</i>	ކުޅަ ހުވަދު	(atoll Nilandu-Sud)	
MV.14	Faafu (l'atoll)	<i>Nilandhe Atholhu Uthuruburi</i>	ނިލަންދެ އަތޮލު ޅުތުލުބުލި	Nilandu	<i>Nilandhu</i>	ނިލަންދު	(atoll Nilandu-Nord)	
MV.12	Meemu (l'atoll)	<i>Mulakatholhu</i>	މުލަކަތޮލު	Muli	<i>Muli</i>	މުލި	(atoll Mulaku)	

MV.NC	Centre-Nord (le)	Medhu-Uthuru provins	دڤر اڤوڤر ڤڤروڤر				
MV.02	Alifu Alifu (l'atoll)	Ari Atholhu Uthuruburi	اڤر اڤوڤر اڤوڤر	Rasdu	Rasdho	رڤر	(atoll Ari-Nord)
MV.00	Alifu Dhaalu (l'atoll)	Ari Atholhu Dhekunuburi	اڤر اڤوڤر اڤوڤر	Mahibadu	Mahibadhoo	دڤر	(atoll Ari-Sud)
MV.26	Kaafu (l'atoll)	Maale Atholhu	دڤر اڤوڤر	Thulusdu	Thulusdho	ڤوڤر	(atolls Malé et Gaafaru)
MV.04	Vaavu (l'atoll)	Felidhu Atholhu	ڤوڤر اڤوڤر	Felidu	Felidho	ڤوڤر	(atoll Felidu)
MV.SC	Centre-Sud (le)	Medhu-Dhekunu provins	دڤر اڤوڤر ڤڤروڤر				
MV.27	Gaafu Alifu (l'atoll)	Huvadhu Atholhu Uthuruburi	رڤوڤر اڤوڤر اڤوڤر	Villingili	Villingili	ڤوڤر	(atoll Huvadhu-Nord)
MV.28	Gaafu Dhaalu (l'atoll)	Huvadhu Atholhu Dhekunuburi	رڤوڤر اڤوڤر اڤوڤر	Tinadu	Thinadhoo	ڤوڤر	(atoll Huvadhu-Sud)
MV.NO	Nord (le)	Uthuru provins	اڤوڤر ڤڤروڤر				
MV.20	Baa (l'atoll)	Maalhosmadulu Dhekunuburi	سڤوڤر اڤوڤر اڤوڤر	Eidafushi	Eydhafushi	اڤوڤر	(atoll Maalhosmadulu-Sud)
MV.03	Lhaviyani (l'atoll)	Faadhippolhu	ڤوڤر اڤوڤر	Naifaru	Naifaru	سڤوڤر	(atoll Faadhippolhu, ou Fadiffolu)
MV.25	Noonu (l'atoll)	Miladhunmadulu Dhekunuburi	ڤوڤر اڤوڤر اڤوڤر	Manadu	Manadhoo	دڤر	(atoll Miladummadulu-Sud)
MV.13	Raa (l'atoll)	Maalhosmadulu Uthuruburi	دڤر اڤوڤر اڤوڤر	Ugufaru	Ungoofaaru	اڤوڤر	(atoll Maalhosmadulu-Nord)
MV.UN	Nord supérieur (le)	Mathi-Uthuru provins	دڤر اڤوڤر ڤڤروڤر				
MV.07	Haa Alifu (l'atoll)	Thiladhunmathee Uthuruburi	ڤوڤر اڤوڤر اڤوڤر	Deddu	Dhidhdho	ڤوڤر	(atoll Ihavandippolhu et partie nord de l'atoll Thilandhunmathi)
MV.23	Haa Dhaalu (l'atoll)	Thiladhunmathee Dhekunuburi	ڤوڤر اڤوڤر اڤوڤر	Kulhudhuffushi	Kulhudhuffushi	ڤوڤر اڤوڤر	(atoll Makunudu et partie centrale de l'atoll Thilandhunmathi)
MV.24	Shaviyani (l'atoll)	Miladhunmadulu Uthuruburi	ڤوڤر اڤوڤر اڤوڤر	Funadu	Funadhoo	ڤوڤر	(atoll Miladummadulu)
MV.SU	Sud (le)	Dhekunu provins	ڤوڤر ڤڤروڤر				
MV.29	Gnaviyani (l'atoll)	Fuvammulah Siti	ڤوڤر اڤوڤر	Fuvahmulah	Fuvahmulah	ڤوڤر	(atoll Fuvahmulah)
MV.01	Seenu (l'atoll)	Addu Atholhu	اڤوڤر اڤوڤر	Hitadu	Hithadhoo	ڤوڤر	(atoll Addu)
MV.US	Sud supérieur (le)	Mathi-Dhekunu provins	دڤر اڤوڤر ڤڤروڤر				
MV.08	Thaa (l'atoll)	Kolhumadulu	ڤوڤر اڤوڤر	Veimandu	Veymandoo	ڤوڤر	(atoll Kolumadulu)
MV.05	Laamu (l'atoll)	Hadhunmathi	ڤوڤر اڤوڤر	Fonadu	Fonadhoo	ڤوڤر	(atoll Hadhdhunmathi)

Mali (le)

1^{er} niveau de 2 types : 1 district et 10 régions

Le 2^e niveau se compose de 49 cercles.

ISO	Nom en français	Nom en français	Commentaires
	District	Capitale	
ML.BKO	Bamako (le district de)	Bamako	
	Région	Chef-lieu	
ML.7	Gao (la région de)	Gao	
ML.1	Kayes (la région de)	Kayes	
ML.8	Kidal (la région de)	Kidal	
ML.2	Koulikoro (la région de)	Koulikoro	
ML.9	Ménaka (la région de)	Ménaka	
ML.5	Mopti (la région de)	Mopti	
ML.4	Ségou (la région de)	Ségou	
ML.3	Sikasso (la région de)	Sikasso	
ML.10	Taoudénit (la région de)	Taoudénit	Taoudénit : nom officiel (tiré du berbère) Taoudéni : variante locale Taoudenni : nom en français usuel
ML.6	Tombouctou (la région de)	Tombouctou	

Malte

1^{er} et 2^e niveaux : 5 régions (*regions* en anglais, *reġjuni* en maltais) pour les statistiques, et 68 conseils locaux (*local councils, kunsilli lokali*)

ISO	Nom en français	Nom local (anglais, maltais)	Nom en français	Nom local (anglais, maltais)	Commentaires
	Région et conseil local		Capitale et chef-lieu		2 langues officielles : l'anglais (en) et le maltais (mt)
MT.	Centre (le)	(en) Central Region (mt) Reġjun Ċentrali	San Ġwann	(en) Saint John (mt) San Ġwann	
MT.01	Attard (le conseil local d')	(en) Attard Local Council (mt) Il-Kunsill Lokali ta' H'Attard	Attard	(en) Attard (mt) H'Attard	
MT.02	Balzan (le conseil local de)	(en) Balzan Local Council	Balzan	(en) Balzan	

MT.04	Birkirkara (le conseil local de)	(mt) Il-Kunsill Lokali ta' Hal Balzan (en) Birkirkara Local Council	Birkirkara	(mt) Hal Balzan (en) Birkirkara	Birkirkara peut s'abrégier en B'Kara.	
MT.12	Gżira (le conseil local de)	(mt) Il-Kunsill Lokali ta' Birkirkara (en) Gżira Local Council	Gżira	(mt) Birkirkara (en) Gżira		
MT.19	Iklin (le conseil local d')	(mt) Il-Kunsill Lokali tal-Gżira (en) Iklin Local Council	Iklin	(mt) Il-Gżira (en) Iklin		
MT.24	Lija (le conseil local de)	(mt) Il-Kunsill Lokali tal-Iklin (en) Lija Local Council	Lija	(mt) L-Iklin (en) Lija		
MT.34	Msida (le conseil local de)	(mt) Il-Kunsill Lokali ta' Hal Lija (en) Msida Local Council	Msida	(mt) Hal Lija (en) Msida		
MT.41	Pietà (le conseil local de)	(mt) Il-Kunsill Lokali tal-Imnsida (en) Pietà Local Council	Pietà	(mt) L-Imnsida (en) Pietà		
MT.48	Saint-Julian (le conseil local de)	(mt) Il-Kunsill Lokali Tal-Pietà (en) Saint Julian's Local Council	Saint-Julian	(mt) Tal-Pietà (en) Saint Julian's		
MT.49	Saint-Jean (le conseil local de)	(mt) Il-Kunsill Lokali ta' San Giljan (en) Saint John Local Council	Saint-Jean	(mt) San Giljan (en) Saint John		Autrefois, <i>Msierah</i> ou <i>Tal-Għarġhar</i> .
MT.54	Santa Venera (le conseil local de)	(mt) Il-Kunsill Lokali ta' San Ġwann (en) Santa Venera Local Council	Santa Venera	(mt) San Ġwann (en) Santa Venera		
MT.56	Sliema (le conseil local de)	(mt) Il-Kunsill Lokali ta' Santa Venera (en) Sliema Local Council	Sliema	(mt) Santa Venera (en) Sliema		
MT.58	Ta' Xbiex (le conseil local de)	(mt) Il-Kunsill Lokali ta' Tas-Sliema (en) Ta' Xbiex Local Council	Ta' Xbiex	(mt) Tas-Sliema (en) Ta' Xbiex		
		(mt) Il-Kunsill Lokali ta' Ta' Xbiex		(mt) Ta' Xbiex		
MT.	Gozo	(en) Gozo Region	Rabat (Victoria)	(en) Victoria	Région comprenant les îles de Gozo et Comino.	
MT.10	Fontana (le conseil local de)	(mt) Reġjun ta' Ghawdex (en) Fontana Local Council	Fontana	(mt) Rabat (en) Fontana	Sur Gozo et Comino.	
MT.13	Għajnsielem (le conseil local de)	(mt) Il-Kunsill Lokali tal-Fontana (en) Għajnsielem Local Council	Għajnsielem	(mt) Il-Fontana (It-Triq tal-Għajn) (en) Għajnsielem		
MT.14	Għarb (le conseil local de)	(mt) Il-Kunsill Lokali t'Għajnsielem (en) Għarb Local Council	Għarb	(mt) Għajnsielem (en) Għarb		
MT.16	Għasri (le conseil local de)	(mt) Il-Kunsill Lokali tal-Għarb (en) Għasri Local Council	Għasri	(mt) L-Għarb (en) Għasri		
MT.22	Kerċem (le conseil local de)	(mt) Il-Kunsill Lokali tal-Għasri (en) Kerċem Local Council	Kerċem	(mt) L-Għasri (en) Kerċem		
		(mt) Il-Kunsill Lokali Ta' Kerċem		(mt) Ta' Kerċem		

MT.36	Munxar (le conseil local de)	(en) Munxar Local Council (mt) Il-Kunsill Lokali tal-Munxar	Munxar	(en) Munxar (mt) Il-Munxar	Ville distinguée du titre de <i>Città Victoria</i> . Le nom dérive d'un des sept diacres de Rome.
MT.37	Nadur (le conseil local de)	(en) Nadur Local Council (mt) Il-Kunsill Lokali tan-Nadur	Nadur	(en) Nadur (mt) In-Nadur	
MT.42	Qala (le conseil local de)	(en) Qala Local Council (mt) Il-Kunsill Lokali tal-Qala	Qala	(en) Qala (mt) Il-Qala	
MT.45	Rabat (le conseil local de)	(en) Rabat Gozo Local Council (mt) Il-Kunsill Lokali tal-Belt Victoria	Rabat (Victoria)	(en) Victoria (mt) Ir-Rabat, <i>ou</i> Il-Belt Victoria	
MT.50	Saint-Laurence (le conseil local de)	(en) Saint Lawrence Local Council (mt) Il-Kunsill Lokali ta' San Lawrenz	Saint-Laurence	(en) Saint Lawrence (mt) San Lawrenz	
MT.52	Sannat (le conseil local de)	(en) Sannat Local Council (mt) Il-Kunsill Lokali Ta' Sannat	Sannat	(en) Sannat (mt) Ta' Sannat	
MT.61	Xaghra (le conseil local de)	(en) Xaghra Local Council (mt) Il-Kunsill Lokali tax-Xaghra	Xaghra	(en) Xaghra (mt) Ix-Xaghra	
MT.62	Xewkija (le conseil local de)	(en) Xewkija Local Council (mt) Il-Kunsill Lokali tax-Xewkija	Xewkija	(en) Xewkija (mt) Ix-Xewkija	
MT.65	Żebbuġ (le conseil local de)	(en) Żebbuġ Gozo Local Council (mt) Il-Kunsill Lokali taż-Żebbuġ, Ghawdex	Żebbuġ	(en) Żebbuġ Gozo (mt) Iż-Żebbuġ	
MT.	Nord (le)	(en) Northern Region (mt) Reġjun Tramuntana		(en) St Paul's Bay (mt) San Pawl il-Baħar	Ville distinguée du titre de <i>Città Notabile</i> .
MT.07	Dingli (le conseil local de)	(en) Dingli Local Council (mt) Il-Kunsill Lokali ta' Had-Dingli	Dingli	(en) Dingli (mt) Had-Dingli	
MT.15	Gharghur (le conseil local de)	(en) Gharghur Local Council (mt) Il-Kunsill Lokali ta' Hal Gharghur	Gharghur	(en) Gharghur (mt) Hal Gharghur	
MT.29	Mdina (le conseil local de)	(en) Mdina Local Council (mt) Il-Kunsill Lokali tal-Imdina	Mdina	(en) Mdina (mt) L-Imdina (Città Notabile)	
MT.30	Mellieħa (le conseil local de)	(en) Mellieħa Local Council (mt) Il-Kunsill Lokali tal-Mellieħa	Mellieħa	(en) Mellieħa (mt) Il-Mellieħa	
MT.31	Mġarr (le conseil local de)	(en) Mġarr Local Council (mt) Il-Kunsill Lokali tal-Imġarr	Mġarr	(en) Mġarr (mt) L-Imġarr	
MT.32	Mosta (le conseil local de)	(en) Mosta Local Council (mt) Il-Kunsill Lokali tal-Mosta	Mosta	(en) Mosta (mt) Il-Mosta	
MT.35	Mtarfa (le conseil local de)	(en) Mtarfa Local Council (mt) Il-Kunsill Lokali tal-Imtarfa	Mtarfa	(en) Mtarfa (mt) L-Imtarfa	

MT.38	Naxxar (le conseil local de)	(en) Naxxar Local Council (mt) Il-Kunsill Lokali tan-Naxxar	Naxxar	(en) Naxxar (mt) In-Naxxar	
MT.40	Pembroke (le conseil local de)	(en) Pembroke Local Council (mt) Il-Kunsill Lokali ta' Pembroke	Pembroke	(en) Pembroke (mt) Pembroke	
MT.46	Rabat (le conseil local de)	(en) Rabat Malta Local Council (mt) Il-Kunsill Lokali tar-Rabat	Rabat	(en) Rabat Malta (mt) Ir-Rabat	
MT.51	Saint-Paul (le conseil local de Baie-)	(en) St Paul's Bay Local Council (mt) Il-Kunsill Lokali ta' San Pawl il-Bahar	Baie-Saint-Paul	(en) St Paul's Bay (mt) San Pawl il-Bahar	
MT.57	Swieqi (le conseil local de)	(en) Swieqi Local Council (mt) Il-Kunsill Lokali tas-Swieqi	Swieqi	(en) Swieqi (mt) Is-Swieqi	
MT.	Sud (le)	(en) Southern Region (mt) Reġjun Nofsinhar	Qormi	(en) Qormi (mt) Qormi	
MT.05	Birżebbuġa (le conseil local de)	(en) Birżebbuġa Local Council (mt) Il-Kunsill Lokali ta' Birżebbuġa	Birżebbuġa	(en) Birżebbuġa (mt) Birżebbuġa	
MT.17	Għaxaq (le conseil local de)	(en) Għaxaq Local Council (mt) Il-Kunsill Lokali ta' Hal Għaxaq	Għaxaq	(en) Għaxaq (mt) Hal Għaxaq	
MT.11	Gudja (le conseil local de)	(en) Gudja Local Council (mt) Il-Kunsill Lokali tal-Gudja	Gudja	(en) Gudja (mt) Il-Gudja	
MT.18	Hamrun (le conseil local de)	(en) Hamrun Local Council (mt) Il-Kunsill Lokali tal-Hamrun	Hamrun	(en) Hamrun (mt) Il-Hamrun	
MT.23	Kirkop (le conseil local de)	(en) Kirkop Local Council (mt) Il-Kunsill Lokali ta' Hal Kirkop	Kirkop	(en) Kirkop (mt) Hal Kirkop	
MT.25	Luqa (le conseil local de)	(en) Luqa Local Council (mt) Il-Kunsill Lokali ta' Hal Luqa	Luqa	(en) Luqa (mt) Hal Luqa	
MT.33	Mqabba (le conseil local de)	(en) Mqabba Local Council (mt) Il-Kunsill Lokali tal-Imqabba	Mqabba	(en) Mqabba (mt) L-Imqabba	
MT.43	Qormi (le conseil local de)	(en) Qormi Local Council (mt) Il-Kunsill Lokali ta' Hal Qormi	Qormi	(en) Qormi (mt) Hal Qormi (Città Pinto)	La ville porte le nom de <i>Città Pinto</i> .
MT.44	Qrendi (le conseil local de)	(en) Qrendi Local Council (mt) Il-Kunsill Lokali tal-Qrendi	Qrendi	(en) Qrendi (mt) Il-Qrendi	
MT.47	Safi (le conseil local de)	(en) Safi Local Council (mt) Il-Kunsill Lokali ta' Hal Safi	Safi	(en) Safi (mt) Hal Safi	
MT.53	Sainte-Lucie (le conseil local de)	(en) Saint Lucia's Local Council (mt) Il-Kunsill Lokali ta' Santa Luċija	Sainte-Lucie	(en) Saint Lucia's (mt) Santa Luċija	
MT.55	Siggiewi (le conseil local de)	(en) Siggiewi Local Council	Siggiewi	(en) Siggiewi	La ville porte le nom de

MT.66	Żebbuġ (le conseil local de)	(mt) Il-Kunsill Lokali tas-Sigġiewi (en) Żebbuġ Malta Local Council	Żebbuġ	(mt) Is-Sigġiewi (Città Ferdinand) (en) Żebbuġ Malta	<i>Città Ferdinand.</i> La ville porte le nom de <i>Città Rohan</i> .
MT.68	Żurrieq (le conseil local de)	(mt) Il-Kunsill Lokali ta' Ħaż-Żebbuġ (en) Żurrieq Local Council	Żurrieq	(mt) Ħaż-Żebbuġ (Città Rohan) (en) Żurrieq	
MT.	Sud-Est (le)	(en) South Eastern Region (mt) Reġjun Xlokk	Tarxien	(en) Tarxien (mt) Tarxien	Ville distinguée du titre de <i>Città Vittoriosa</i> . Ville distinguée du titre de <i>Città Cospicua</i> , ou <i>Civitas Cottonera</i> . À son double nom, la ville porte le nom de <i>Borgo Vilhena</i> . Du nom du grand-maître Antoine de Paule À son double nom, ville distinguée du titre de <i>Città Invicta</i> , ou <i>Civitas Invicta</i> . Capitale, du nom du grand-maître Jean de Valette, de l'ordre
MT.03	Birgu (le conseil local de)	(en) Birgu Local Council (mt) Il-Kunsill Lokali tal-Birgu	Birgu	(en) Birgu (mt) Il-Birgu (Città Vittoriosa)	
MT.06	Bormla (le conseil local de)	(en) Bormla Local Council (mt) Il-Kunsill Lokali ta' Bormla	Bormla	(en) Bormla (mt) Bormla (Città Cospicua, ou Civitas Cottonera)	
MT.08	Fgura (le conseil local de)	(en) Fgura Local Council (mt) Il-Kunsill Lokali tal-Fgura	Fgura	(en) Fgura (mt) Il-Fgura	
MT.09	Floriana (le conseil local de)	(en) Floriana Local Council (mt) Il-Kunsill Lokali tal-Floriana	Floriana	(en) Floriana (mt) Il-Furjana, ou Il-Floriana (Borgo Vilhena)	
MT.21	Kalkara (le conseil local de)	(en) Kalkara Local Council (mt) Il-Kunsill Lokali tal-Kalkara	Kalkara	(en) Kalkara (mt) Il-Kalkara	
MT.26	Marsa (le conseil local de)	(en) Marsa Local Council (mt) Il-Kunsill Lokali tal-Marsa	Marsa	(en) Marsa (mt) Il-Marsa	
MT.27	Marsaskala (le conseil local de)	(en) Marsaskala Local Council (mt) Il-Kunsill Lokali ta' Marsaskala	Marsaskala	(en) Marsaskala (mt) Wied il-Għajn	
MT.28	Marsaxlokk (le conseil local de)	(en) Marsaxlokk Local Council (mt) Il-Kunsill Lokali ta' Marsaxlokk	Marsaxlokk	(en) Marsaxlokk (mt) Marsaxlokk	
MT.39	Paola (le conseil local de)	(en) Paola Local Council (mt) Il-Kunsill Lokali ta' Raħal Ġdid	Paola	(en) Paola (mt) Raħal Ġdid	
MT.20	Senglea (le conseil local d'Isla, ou de)	(en) Senglea (Isla) Local Council (mt) Il-Kunsill Lokali tal-Isla	Senglea, ou Isla	(en) Senglea (Isla) (mt) L-Isla, ou Città Senglea (Città Invicta, ou Civitas Invicta)	
MT.59	Tarxien (le conseil local de)	(en) Tarxien Local Council (mt) Il-Kunsill Lokali ta' Ħal Tarxien	Tarxien	(en) Tarxien (mt) Ħal Tarxien	
MT.60	Valette (le conseil local de La)	(en) Valletta Local Council (mt) Il-Kunsill Lokali tal-Belt Valletta	La Valette	(en) Valletta (mt) Il-Belt Valletta (Città Umillissima)	

MT.63	Xgħajra (le conseil local de)	(en) Xgħajra Local Council (mt) Il-Kunsill Lokali tax-Xgħajra	Xgħajra	(en) Xgħajra (mt) Ix-Xgħajra	hospitalier de Saint-Jean de Jérusalem, et distinguée du titre de <i>Città Umillisima</i> .
MT.64	Żabbar (le conseil local de)	(en) Żabbar Local Council (mt) Il-Kunsill Lokali ta' Haż-Żabbar	Żabbar	(en) Żabbar (mt) Haż-Żabbar (Città Hompesch)	La ville porte le nom de <i>Città Hompesch</i> .
MT.67	Żejtun (le conseil local de)	(en) Żejtun Local Council (mt) Il-Kunsill Lokali taż-Żejtun	Żejtun	(en) Żejtun (mt) Iż-Żejtun (Città Beland)	La ville porte le nom de <i>Città Beland</i> .

Maroc (le)

1^{er} niveau : 12 régions (*jihât* جهات en arabe)

Le 2^e niveau de 2 types se compose de 13 préfectures ('*amâlah* عمالة) et 62 provinces (*iqlîm* إقليم).

ISO	Nom en français	Nom local	Nom en français	Nom local	Commentaires
	Région , préfecture et province		Capitale et chef-lieu		Pas de romanisation. Les noms locaux sont les noms conventionnels officiels fixés en français dans le <i>Bulletin officiel</i> n° 6340 daté du 5 mars 2015.
MA.05	Béni-Mellal-Khénifra (la région de)	Jihah Béni Mellal-Khénifra	Béni Mellal	Béni Mellal	
MA.AZI	Azilal (la province d')	Iqlîm Azilal	Azilal	Azilal	
MA.BEM	Béni Mellal (la province de)	Iqlîm Béni Mellal	Béni Mellal	Béni Mellal	
MA.FQH	Fquih Ben Salah (la province de)	Iqlîm Fquih Ben Salah	Fquih Ben Salah	Fquih Ben Salah	
MA.KHN	Khénifra (la province de)	Iqlîm Khénifra	Khénifra	Khénifra	
MA.KHO	Khouribga (la province de)	Iqlîm Khouribga	Khouribga	Khouribga	
MA.06	Casablanca-Settat (la région de)	Jihah Casablanca-Settat	Casablanca	Casablanca	
MA.CAS	Casablanca (la préfecture de)	'Amâlah Casablanca	Casablanca	Casablanca	Variante locale : Dar el Beïda
MA.MOH	Mohammadia (la préfecture de)	'Amâlah Mohammadia	Mohammadia	Mohammadia	
MA.BES	Benslimane (la province de)	Iqlîm Benslimane	Benslimane	Benslimane	
MA.BRR	Berrechid (la province de)	Iqlîm Berrechid	Berrechid	Berrechid	
MA.JDI	El Jadida (la province d')	Iqlîm el Jadida	El Jadida	El Jadida	

MA.MED	Médiouna (la province de)	Iqlîm Médiouna	Médiouna	Médiouna	
MA.NOU	Nouaceur (la province de)	Iqlîm Nouaceur	Nouaceur	Nouaceur	
MA.SET	Settat (la province de)	Iqlîm Settat	Settat	Settat	
MA.SIB	Sidi Bennour (la province de)	Iqlîm Sidi Bennour	Sidi Bennour	Sidi Bennour	
MA.12	Dakhla-Oued ed Dahab (la région de)	Jihah Dakhla-Oued ed Dahab	Oued ed Dahab	Oued ed Dahab	Contesté. Se trouve sur le territoire du Sahara occidental.
MA.AOU	Aousserd (la province d')	Iqlîm Aousserd	Bir Gandouz	Bir Gandouz	
MA.OUD	Oued ed Dahab (la province de l')	Iqlîm Oued ed Dahab	Dakhla	Dakhla	
MA.08	Drâa-Tafilalet (la région du)	Jihah Drâa-Tafilalet	Errachidia	Errachidia	
MA.ERR	Errachidia (la province d')	Iqlîm Errachidia	Errachidia	Errachidia	
MA.MID	Midelt (la province de)	Iqlîm Midelt	Midelt	Midelt	
MA.OUA	Ouarzazate (la province de)	Iqlîm Ouarzazate	Ouarzazate	Ouarzazate	
MA.TIN	Tinghir (la province de)	Iqlîm Tinghir	Tinghir	Tinghir	
MA.ZAG	Zagora (la province de)	Iqlîm Zagora	Zagora	Zagora	
MA.03	Fès-Meknès (la région de)	Jihah Fès-Meknès	Fès	Fès	
MA.FES	Fès (la préfecture de)	‘Amâlah Fès	Fès	Fès	
MA.MEK	Meknès (la préfecture de)	‘Amâlah Meknès	Meknès	Meknès	
MA.BOM	Boulemane (la province de)	Iqlîm Boulemane	Missour	Missour	
MA.HAJ	El Hajeb (la province d')	Iqlîm el Hajeb	El Hajeb	El Hajeb	
MA.IFR	Ifrane (la province d')	Iqlîm Ifrane	Ifrane	Ifrane	
MA.MOU	Moulay Yacoub (la province de)	Iqlîm Moulay Yacoub	Moulay Yacoub	Moulay Yacoub	
MA.SEF	Séfrou (la province de)	Iqlîm Sefrou	Séfrou	Sefrou	
MA.TAO	Taounate (la province de)	Iqlîm Taounate	Taounate	Taounate	
MA.TAZ	Taza (la province de)	Iqlîm Taza	Taza	Taza	
MA.10	Guelmim-Oued Noun (la région de)	Jihah Guelmim-Oued Noun	Guelmim	Guelmim	Contesté. Se trouve en partie sur le territoire du Sahara occidental.
MA.ASZ	Assa-Zag (la province d')	Iqlîm Assa-Zag	Assa	Assa	Contesté. Se trouve en partie sur le territoire du Sahara occidental.
MA.GUE	Guelmim (la province de)	Iqlîm Guelmim	Guelmim	Guelmim	
MA.SIF	Sidi Ifni (la province de)	Iqlîm Sidi Ifni	Sidi Ifni	Sidi Ifni	
MA.TNT	Tan-Tan (la province de)	Iqlîm Tan-Tan	Tan-Tan	Tan-Tan	Contesté. Se trouve en partie sur le territoire du Sahara occidental.
MA.11	Laâyoune-Sakia el Hamra (la région de)	Jihah Laâyoune-Sakia el Hamra	Laâyoune	Laâyoune	Contesté. Se trouve en partie sur le territoire du Sahara occidental.

MA.BOD	Boujdour (la province de)	Iqlîm Boujdour	Boujdour	Boujdour	Contesté. Se trouve sur le territoire du Sahara occidental.
MA.ESM	Es Semara (la province d')	Iqlîm es Semara	Es Semara	Es Semara	Contesté. Se trouve sur le territoire du Sahara occidental.
MA.LAA	Laâyoune (la province de)	Iqlîm Laâyoune	Laâyoune	Laâyoune	Contesté. Se trouve sur le territoire du Sahara occidental.
MA.TAF	Tarfaya (la province de)	Iqlîm Tarfaya	Tarfaya	Tarfaya	Contesté. Se trouve en partie sur le territoire du Sahara occidental.
MA.07	Marrakech-Safi (la région de)	Jihah Marrakech-Safi	Marrakech	Marrakech	
MA.MAR	Marrakech (la préfecture de)	'Amâlah Marrakech	Marrakech	Marrakech	
MA.HAO	Al Haouz (la province d')	Iqlîm al Haouz	Tahannaout	Tahannaout	Variante du chef-lieu : Tahanaout
MA.CHI	Chichaoua (la province de)	Iqlîm Chichaoua	Chichaoua	Chichaoua	
MA.KES	El Kelâa des Sraghna (la province d')	Iqlîm el Kelâa des Sraghna	El Kelâa des Sraghna	El Kelâa des Sraghna	
MA.ESI	Essaouira (la province d')	Iqlîm Essaouira	Essaouira	Essaouira	
MA.REH	Rehamna (la province de)	Iqlîm Rehamna	Ben Guerir	Ben Guerir	
MA.SAF	Safi (la province de)	Iqlîm Safi	Safi	Safi	
MA.YUS	Yousseoufia (la province de)	Iqlîm Yousseoufia	Yousseoufia	Yousseoufia	
MA.02	Oriental (l')	Jihah L'Oriental	Oujda-Angad	Oujda-Angad	
MA.OUJ	Oujda-Angad (la préfecture d')	'Amâlah Oujda-Angad	Oujda	Oujda	
MA.BER	Berkane (la province de)	Iqlîm Berkane	Berkane	Berkane	
MA.DRI	Driouch (la province de)	Iqlîm Driouch	Driouch	Driouch	
MA.FIG	Figuig (la province de)	Iqlîm Figuig	Bouarfa	Bouarfa	Variante du chef-lieu : Bouârfa
MA.GUF	Guercif (la province de)	Iqlîm Guercif	Guercif	Guercif	
MA.JRA	Jerada (la province de)	Iqlîm Jerada	Jerada	Jerada	
MA.NAD	Nador (la province de)	Iqlîm Nador	Nador	Nador	
MA.TAI	Taourirt (la province de)	Iqlîm Taourirt	Taourirt	Taourirt	
MA.04	Rabat-Salé-Kénitra (la région de)	Jihah Rabat-Salé-Kénitra	Rabat	Rabat	
MA.RAB	Rabat (la préfecture de)	'Amâlah Rabat	Rabat	Rabat	
MA.SAL	Salé (la préfecture de)	'Amâlah Salé	Salé	Salé	
MA.SKH	Skhirate-Témara (la préfecture de)	'Amâlah Skhirate-Témara	Témara	Témara	
MA.KEN	Kénitra (la province de)	Iqlîm Kénitra	Kénitra	Kénitra	
MA.KHE	Khémisset (la province de)	Iqlîm Khémisset	Khémisset	Khémisset	
MA.SIK	Sidi Kacem (la province de)	Iqlîm Sidi Kacem	Sidi Kacem	Sidi Kacem	
MA.SIL	Sidi Slimane (la province de)	Iqlîm Sidi Slimane	Sidi Slimane	Sidi Slimane	

MA.09	Souss-Massa (la région de)	Jihah Souss-Massa	Agadir-Ida-Ou-Tanane	Agadir-Ida-Ou-Tanane	
MA.AGD	Agadir-Ida-Ou-Tanane (la préfecture d')	‘Amâlah Agadir-Ida-Ou-Tanane	Agadir-Ida-Ou-Tanane	Agadir-Ida-Ou-Tanane	
MA.INE	Inezgane-Aït Melloul (la préfecture d')	‘Amâlah Inezgane-Aït Melloul	Inezgane	Inezgane	
MA.CHT	Chtouka-Aït Baha (la province de)	Iqlîm Chtouka-Aït Baha	Biougra	Biougra	
MA.TAR	Taroudant (la province de)	Iqlîm Taroudannt	Taroudant	Taroudannt	
MA.TAT	Tata (la province de)	Iqlîm Tata	Tata	Tata	
MA.TIZ	Tiznit (la province de)	Iqlîm Tiznit	Tiznit	Tiznit	
MA.01	Tanger-Tétouan-Al Hoceïma (la région de)	Jihah Tanger-Tétouan-Al Hoceïma	Tanger-Assilah	Tanger-Assilah	
MA.MDF	Mdiq-Fnideq (la préfecture de)	‘Amâlah M’ diq-Fnideq	Mdiq	M'diq	
MA.TNG	Tanger-Assilah (la préfecture de)	‘Amâlah Tanger-Assilah	Tanger	Tanger	
MA.HOC	Al Hoceïma (la province d')	Iqlîm al Hoceïma	Al Hoceïma	Al Hoceïma	
MA.CHE	Chefchaouen (la province de)	Iqlîm Chefchaouen	Chefchaouen	Chefchaouen	Variante du chef-lieu : Chaouen
MA.FAH	Fahs-Anjra (la province de)	Iqlîm Fahs-Anjra	Anjra	Anjra	
MA.LAR	Larache (la province de)	Iqlîm Larache	Larache	Larache	
MA.OUZ	Ouezzane (la province de)	Iqlîm Ouezzane	Ouezzane	Ouezzane	
MA.TET	Tétouan (la province de)	Iqlîm Tétouan	Tétouan	Tétouan	

Marshall (les)

1^{er} niveau : 24 municipalités (*jukjuk* en marshall), réparties sur 2 chaînes d'îles

ISO	Nom en français	Nom local (anglais, marshall)	Nom en français	Nom local (anglais, marshall)	Commentaires
	Chaîne d'îles Municipalité		Centre administratif		2 langues officielles : l'anglais (en) et le marshall (mh)
MH.T	Ratak (la chaîne des), ou la chaîne du Levant	(en) Ratak Chain (mh) Ratak			Ratak, à l'est : 16 atolls ou îles
MH.ALK	Ailuk (l'atoll)	(en) Ailuk Atoll (mh) Aelok	Ailuk	(en) Ailuk (mh) Aelok	
MH.ARN	Arno (l'atoll)	(en) Arno Atoll (mh) Arņo	Arno	(en) Arno (mh) Arņo	

MH.AUR	Aur (l'atoll)	(en) Aur Atoll (mh) Aur	Aur	(en) Aur (mh) Aur	
MH.LIK	Likiep (l'atoll)	(en) Likiep Atoll (mh) Likiep	Likiep	(en) Likiep (mh) Likiep	Point culminant : 10 m.; ne porte pas de nom.
MH.MAJ	Majuro (l'atoll)	(en) Majuro Atoll (mh) Mājro	Delap-Uliga-Darrit (Majuro)	(en) Delap-Uliga-Darrit (mh) Delap-Uliga-Darrit	Majuro est atoll-capitale.
MH.MAL	Maloelap (l'atoll)	(en) Maloelap Atoll (mh) Maļoeļap	Maloelap	(en) Maloelap (mh) Maļoeļap	
MH.MEJ	Mejit (l'île)	(en) Mejit Island (mh) Mājej	Mejit	(en) Mejit (mh) Mājej	
MH.MIL	Mili (l'atoll)	(en) Mili Atoll (mh) Mile	Mili	(en) Mili (mh) Mile	
MH.UTI	Utirik (l'atoll), ou l'atoll Utrik	(en) Utirik Atoll, <i>ou</i> Utrik Atoll (mh) Utrōk	Utirik	(en) Utirik (mh) Utrōk	
MH.WTJ	Wotje (l'atoll)	(en) Wotje Atoll (mh) Wōjjā	Wotje	(en) Wotje (mh) Wōjjā	
MH.L	Ralik (la chaîne de), ou la chaîne du Couchant	(en) Ralik chain (mh) Rālik			Ralik, à l'ouest : 18 atolls ou îles
MH.ALL	Ailinglaplap (l'atoll)	(en) Ailinglaplap (mh) Aelōñļapļap	Ailinglaplap	(en) Ailinglaplap (mh) Aelōñļapļap	
MH.EBO	Ebon (l'atoll)	(en) Ebon Atoll (mh) Epoon	Ebon	(en) Ebon (mh) Epoon	
MH.ENI	Enewetak (l'atoll)	(en) Enewetak and Ujelang Atolls (mh) Ānewetak <i>et</i> Ujlāñ	Enewetak	(en) Enewetak (mh) Ānewetak	Ujelang (<i>Ujlāñ</i> en marshall) est un atoll inhabité qui appartient au Conseil municipal d'Enewetak.
MH.JAB	Jabat (l'île)	(en) Jabat Island (mh) Jebat	Jabat	(en) Jabat (mh) Jebat	
MH.JAL	Jaluit (l'atoll)	(en) Jaluit Atoll (mh) Jālwōj	Jaluit	(en) Jaluit (mh) Jālwōj	
MH.KIL	Bikini (l'atoll) et Kili (l'île)	(en) Bikini Atoll and Kili Island (mh) Pikinni <i>et</i> Kōle	Kili	(en) Kili (mh) Kōle	Bikini est un atoll inhabité depuis les essais nucléaires.
MH.KWA	Kwajalein (l'atoll)	(en) Kwajalein Atoll (mh) Kuwajleen	Kwajalein	(en) Kwajalein (mh) Kuwajleen	
MH.LAE	Lae (l'atoll)	(en) Lae Atoll	Lae	(en) Lae	

		(mh) Lae		(mh) Lae	
MH.LIB	Lib (l'île)	(en) Lib Island (mh) Ellep	Lib	(en) Lib (mh) Ellep	
MH.NMK	Namorik (l'atoll), ou l'atoll Namdrik	(en) Namdrik Atoll (mh) Namdik	Namorik	(en) Namdrik (mh) Namdik	
MH.NMU	Namu (l'atoll)	(en) Namu Atoll (mh) Namø	Namu	(en) Namu (mh) Namø	
MH.RON	Rongelap (l'atoll)	(en) Rongelap Atoll (mh) Roñlap	Rongelap	(en) Rongelap (mh) Roñlap	
MH.UJA	Ujae (l'atoll)	(en) Ujae Atoll (mh) Wūjae	Ujae	(en) Ujae (mh) Wūjae	
MH.WTH	Wotho (l'atoll)	(en) Wotho Atoll (mh) Wōtto	Wotho	(en) Wotho (mh) Wōtto	

Maurice

1^{er} niveau de 2 types : 9 districts (*districts* en anglais) et 3 dépendances (*dependencies*)

ISO	Nom en français	Nom local (anglais)	Nom en français	Nom local (anglais)	Commentaires
	District		Chef-lieu		
MU.FL	Flacq (le district de)	Flacq District	Centre-de-Flacq	Centre de Flacq	
MU.GP	Grand Port (le district de)	Grand Port District	Mahébourg	Mahébourg	
MU.MO	Moka (le district de)	Moka District	Moka	Moka	
MU.PA	Pamplemousses (le district de)	Pamplemousses District	Triolet	Triolet	
MU.PW	Plaines Wilhems (le district de)	Plaines Wilhems District	Beau-Bassin-Rose-Hill	Beau Bassin-Rose Hill	
MU.PL	Port Louis (le district de)	Port Louis District	Port-Louis	Port Louis	
MU.RR	Rivière du Rempart (le district de)	Rivière du Rempart District	Mapou	Mapou	Le nom du district est relatif à la ville nommée « Rivière du Rempart ».
MU.BL	Rivière Noire (le district de la)	Black River District, <i>ou</i> Rivière Noire District	Bambous	Bambous	Ancien chef-lieu : Tamarin Le nom du district est relatif à la rivière nommée « la rivière Noire »
MU.SA	Savanne (le district de)	Savanne District	Souillac	Souillac	Le chef-lieu doit son nom à François de Souillac,

					gouverneur de l'île de 1779 à 1787.
	Dépendance		Chef-lieu		
MU.AG	Agaléga (les îles)	Agalega Islands	(pas de chef-lieu)		
MU.CC	Cargados Carajos Shoals	Cargados Carajos Shoals, <i>ou</i> Saint Brandon Islands	(pas de chef-lieu)		
MU.RO	Rodrigues	Rodrigues Island	Port Mathurin	Port Mathurin	

Mauritanie (la)

1^{er} niveau : 15 régions (*wilâyat* ولايات en arabe_romanisé UNB 1972 et noms traditionnels officiels)

Le 2^e niveau se compose de 44 départements.

ISO	Nom en français	Nom local (arabe)		Nom en français	Nom local (arabe)		Commentaires
		Région		Chef-lieu			
MR.07	Adrar (1°)	<i>Wilâya Adrâr</i>	ولاية أدرار	Atar	<i>Aṭâr</i>	أطار	
MR.03	Assaba (1°), <i>ou</i> El 'Açaba	<i>Wilâya el 'Aṣâba</i>	ولاية العصابة	Kiffa	<i>Kiffa</i>	كيفة	
MR.05	Brakna (le)	<i>Wilâya el Barâkna</i>	ولاية البراكنة	Aleg	<i>Alâk</i>	ألاك	
MR.08	Dakhlet Nouâdhibou (la région de)	<i>Wilâya Dâkhlet Nouâdhiboû</i>	ولاية داخلة نواذيبو	Nouâdhibou	<i>Nouâdhiboû</i>	نواذيبو	
MR.04	Gorgol (le)	<i>Wilâya Kôrkôl</i>	ولاية كوركول	Kaédi	<i>Kayhaydî</i>	كيهيدي	
MR.10	Guidimaka (le)	<i>Wilâya Ghîdimâghâ</i>	ولاية غيديماغا	Sélibabi	<i>Sîlibâbî</i>	سيلبابي	
MR.01	Hodh ech Chargui (le)	<i>Wilâya el Hôdh ech Charqî</i>	ولاية الحوض الشرقي	Néma	<i>An Na 'ma</i>	النعمة	
MR.02	Hodh el Gharbi (le)	<i>Wilâya el Hôdh el Gharbî</i>	ولاية الحوض الغربي	Ayouun el Atrous	<i>'Ayoûn el 'Atroûs</i>	العيون العتروس	
MR.12	Inchiri (1°)	<i>Wilâya Inchîrî</i>	ولاية إنشيري	Akjoujt	<i>Akjoûjt</i>	أكجوجت	
MR.14	Nouakchott-Nord (la région de)	<i>Wilâya Nouâkchôt ech Chamâlîyah</i>	ولاية نواكشوط الشمالية	Dar Naim	<i>Dâr an Na 'îm</i>	دار النعيم	
MR.13	Nouakchott-Ouest (la région de)	<i>Wilâya Nouâkchôt el Gharbîyah</i>	ولاية نواكشوط الغربية	Tevragh Zeïna	<i>Tefvragh Zeïna</i>	تفرغ زينة	

MR.15	Nouakchott-Sud (la région de)	<i>Wilâya Nouâkchôt el Janoûbîyah</i>	ولاية نواكشوط الجنوبية	Arafat	' <i>Arafât</i>	عرفات	
MR.09	Tagant (le)	<i>Wilâya Takânt</i>	ولاية تكانت	Tidjkdja	<i>Tidjkdja</i>	تجكجة	
MR.11	Tiris Zemmour (le)	<i>Wilâya Tîris Zemmoûr</i>	ولاية تيرس زمور	Zouérate	<i>Zouêrât</i>	الزويرات	
MR.06	Trarza (le)	<i>Wilâya et Trârzâ</i>	ولاية الترارزة	Rosso	<i>Rôṣô</i>	روصو	

Mexique (le)

1^{er} niveau de 2 types : 1 district fédéral (*distrito federal* en espagnol) et 31 États (*estados*)

Le 2^e niveau de 2 types se compose de 2 458 municipalités (*municipios*) et des 16 quartiers de la capitale (*demarcaciones territoriales*)

ISO	Nom en français	Nom local (espagnol)	Nom en français	Nom local (espagnol)	Commentaires
	District fédéral		Capitale		
MX.CMX	District fédéral (le), ou la ville de Mexico	Distrito Federal, <i>ou</i> Ciudad de México	Mexico	México (Ciudad de)	
	État		Capitale		Titre officiel : <i>Estado Libre y Soberano</i> (État libre et souverain)
MX.AGU	Aguascalientes (l'État d')	Estado de Aguascalientes	Aguascalientes	Aguascalientes	
MX.BCN	Californie (la Basse-)	Estado de Baja California	Mexicali	Mexicali	
MX.BCS	Californie du Sud (la Basse-)	Estado de Baja California Sur	La Paz	La Paz	
MX.CAM	Campeche (l'État de)	Estado de Campeche	Campeche	Campeche	
MX.CHP	Chiapas (le)	Estado de Chiapas	Tuxtla Gutiérrez	Tuxtla Gutiérrez	
MX.CHH	Chihuahua (l'État de)	Estado de Chihuahua	Chihuahua	Chihuahua	
MX.COA	Coahuila (l'État de)	Estado de Coahuila de Zaragoza	Saltillo	Saltillo	
MX.COL	Colima (l'État de)	Estado de Colima	Colima	Colima	
MX.DUR	Durango (l'État de)	Estado de Durango	Victoria de Durango	Victoria de Durango	
MX.GUA	Guanajuato (l'État de)	Estado de Guanajuato	Guanajuato	Guanajuato	
MX.GRO	Guerrero (l'État de)	Estado de Guerrero	Chilpancingo de los Bravos	Chilpancingo de los Bravos	
MX.HID	Hidalgo (l'État d')	Estado de Hidalgo	Pachuca de Soto	Pachuca de Soto	
MX.JAL	Jalisco (l'État de)	Estado de Jalisco	Guadalajara	Guadalajara	
MX.MEX	Mexico (l'État de)	Estado de México	Toluca	Toluca de Lerdo	
MX.MIC	Michoacán (le)	Estado de Michoacán de Ocampo	Morelia	Morelia	

MX.MOR	Morelos (l'État de)	Estado de Morelos	Cuernavaca	Cuernavaca	
MX.NAY	Nayarit (l'État de)	Estado de Nayarit	Tepic	Tepic	
MX.NLE	Nuevo León (l'État de)	Estado de Nuevo León	Monterrey	Monterrey	
MX.OAX	Oaxaca (l'État d')	Estado de Oaxaca	Oaxaca de Juárez	Oaxaca de Juárez	
MX.PUE	Puebla (l'État de)	Estado de Puebla	Puebla	Heroica Puebla de Zaragoza	
MX.QUE	Querétaro (l'État de)	Estado de Querétaro	Querétaro	Santiago de Querétaro	
MX.ROO	Quintana Roo (l'État de)	Estado de Quintana Roo	Chetumal	Chetumal	
MX.SLP	San Luis Potosí (l'État de)	Estado de San Luis Potosí	San Luis Potosí	San Luis Potosí	
MX.SIN	Sinaloa (la)	Estado de Sinaloa	Culiacán	Culiacán Rosales	
MX.SON	Sonora (la)	Estado de Sonora	Hermosillo	Hermosillo	
MX.TAB	Tabasco (le)	Estado de Tabasco	Villahermosa	Villahermosa	
MX.TAM	Tamaulipas (le)	Estado de Tamaulipas	Ciudad Victoria	Ciudad Victoria	
MX.TLA	Tlaxcala (l'État de)	Estado de Tlaxcala	Tlaxcala	Tlaxcala	
MX.VER	Veracruz (l'État de)	Estado de Veracruz de Ignacio de la Llave	Xalapa de Enríquez	Xalapa de Enríquez	
MX.YUC	Yucatán (le)	Estado de Yucatán	Mérida	Mérida	
MX.ZAC	Zacatecas (l'État de)	Estado de Zacatecas	Zacatecas	Zacatecas	

Micronésie (la)

1^{er} niveau : 4 États (*states* en anglais)

Le 2^e niveau se compose d'environ 70 municipalités (*municipalities*)

ISO	Nom en français	Nom local (anglais)	Nom en français	Nom local (anglais)	Commentaires
	État		Capitale		
FM.TRK	Chuuk (l'État de)	State of Chuuk	Weno	Weno	
FM.KSA	Kosrae (l'État de)	State of Kosrae	Tofol	Tofol	
FM.PNI	Pohnpei (l'État de)	State of Pohnpei	Kolonia	Kolonia	La capitale fédérale, Palikir, se trouve sur l'île principale de Pohnpei.
FM.YAP	Yap (l'État de)	State of Yap	Colonia	Colonia	

Moldavie (la)

1^{er} niveau de 2 types : 5 villes (*municipii* en roumain) et 32 districts (*raioane*) ; 1 unité territoriale (*unitatea teritorială*) et 1 unité territoriale autonome (*unitatea teritorială autonomă*)

ISO	Nom en français	Nom local (roumain)	Nom en français	Nom local (roumain)	Commentaires
	Ville		Capitale		
MD.BA	Bălți (la ville de)	Municipiul Bălți	Bălți	Bălți	
MD.BD	Bender (la ville de), ou la ville de Tighina	Municipiul Bender (Tighina)	Bender (Tighina)	Bender (Tighina)	Bender est aussi connu que Tighina.
MD.CU	Chișinău (la ville de)	Municipiul Chișinău	Chișinău	Chișinău	Est capitale d'État.
MD.CO	Comrat (la ville de)	Municipiul Comrat	Comrat	Comrat	A le statut de ville, mais ne fait pas partie du 1 ^{er} niveau.
MD.TI	Tiraspol (la ville de)	Municipiul Tiraspol	Tiraspol	Tiraspol	A le statut de ville, mais ne fait pas partie du 1 ^{er} niveau.
	District		Centre administratif		
MD.AN	Anenii Noi (le district d')	Raionul Anenii Noi	Anenii Noi	Anenii Noi	
MD.BS	Basarabeasca (le district de)	Raionul Basarabeasca	Basarabeasca	Basarabeasca	
MD.BR	Briceni (le district de)	Raionul Briceni	Briceni	Briceni	
MD.CA	Cahul (le district de)	Raionul Cahul	Cahul	Cahul	
MD.CL	Călărași (le district de)	Raionul Călărași	Călărași	Călărași	
MD.CT	Cantemir (le district de)	Raionul Cantemir	Cantemir	Cantemir	
MD.CS	Căușeni (le district de)	Raionul Căușeni	Căușeni	Căușeni	
MD.CM	Cimișlia (le district de)	Raionul Cimișlia	Cimișlia	Cimișlia	
MD.CR	Criuleni (le district de)	Raionul Criuleni	Criuleni	Criuleni	
MD.DO	Dondușeni (le district de)	Raionul Dondușeni	Dondușeni	Dondușeni	
MD.DR	Drochia (le district de)	Raionul Drochia	Drochia	Drochia	
MD.DU	Dubăsari (le district de)	Raionul Dubăsari	Dubăsari	Dubăsari	
MD.ED	Edineț (le district d')	Raionul Edineț	Edineț	Edineț	
MD.FA	Fălești (le district de)	Raionul Fălești	Fălești	Fălești	
MD.FL	Florești (le district de)	Raionul Florești	Florești	Florești	
MD.GL	Glodeni (le district de)	Raionul Glodeni	Glodeni	Glodeni	
MD.HI	Hîncești (le district de)	Raionul Hîncești	Hîncești	Hîncești	
MD.IA	Ialoveni (le district d')	Raionul Ialoveni	Ialoveni	Ialoveni	
MD.LE	Leova (le district de)	Raionul Leova	Leova	Leova	
MD.NI	Nisporeni (le district de)	Raionul Nisporeni	Nisporeni	Nisporeni	

MD.OC	Ocnița (le district d')	Raionul Ocnița	Ocnița	Ocnița	
MD.OR	Orhei (le district d')	Raionul Orhei	Orhei	Orhei	
MD.RE	Rezina (le district de)	Raionul Rezina	Rezina	Rezina	
MD.RI	Rîșcani (le district de)	Raionul Rîșcani	Rîșcani	Rîșcani	
MD.SI	Sîngerei (le district de)	Raionul Sîngerei	Sîngerei	Sîngerei	
MD.SD	Șoldănești (le district de)	Raionul Șoldănești	Șoldănești	Șoldănești	
MD.SO	Soroca (le district de)	Raionul Soroca	Soroca	Soroca	
MD.SV	Ștefan Vodă (le district de)	Raionul Ștefan Vodă	Ștefan Vodă	Ștefan Vodă	
MD.ST	Strășeni (le district de)	Raionul Strășeni	Strășeni	Strășeni	
MD.TA	Taraclia (le district de)	Raionul Taraclia	Taraclia	Taraclia	
MD.TE	Telenești (le district de)	Raionul Telenești	Telenești	Telenești	
MD.UN	Ungheni (le district d')	Raionul Ungheni	Ungheni	Ungheni	
	Unité territoriale autonome		Capitale		
MD.GA	Gagaouzie (la)	(ro) Găgăuzia (Unitatea Teritorială Autonomă) (gagaouze) Avtonom Territorial Bölümlüü Gagauziya / Автоном Территориал Бөлүмлүү Гагаузия (ru) Автономно-Территориальное Образование Гагаузия (<i>Avtonomno-Territorial'noe Obrazovanie Gagauziya</i>)	Comrat	(ro) Comrat (gagaouze) Komrat / Kompat (ru) Комрат (<i>Komrat</i>)	3 langues officielles : le roumain (ro), le gagaouze et le russe (ru) Nota : le gagaouze s'écrit en alphabet latin et en alphabet cyrillique.
	Unité territoriale		Capitale		
MD.SN	Transnistrie (la)	(ro) Stînga Nistrului (Unitatea Teritorială din) (ru) Приднестровская Молдавская Республика (<i>Pridnestrovskaja Moldavskaja Respublika</i>) (uk) Придністровська Молдавська Республіка (<i>Prydnistrovska Moldavska Respublika</i>)	Tiraspol	(ro) Tiraspol (ru) Тирасполь (<i>Tiraspol'</i>) (uk) Тирасполь (<i>Tyraspol</i>)	3 langues officielles : le roumain (ro), le russe (ru) et l'ukrainien (uk) Reconnue par les Nations unies comme partie <i>de jure</i> de la Moldavie

Monaco


1^{er} niveau : 17 quartiers (pas de chef-lieu)



ISO	Nom en français	Commentaires
	Quartier	

MC.CL	Colle (La)	Fait partie de La Condamine.
MC.CO	Condamine (La)	Quartier traditionnel, ordonnancé. Les Révoires font partie de La Condamine.
MC.FO	Fontvieille	Quartier traditionnel, ordonnancé.
MC.GA	Gare (La)	
MC.JE	Jardin Exotique	Quartier ordonnancé. Fait partie de La Condamine.
MC.LA	Larvotto	Quartier ordonnancé. Fait partie de Monte-Carlo.
MC.MA	Malbousquet	Fait partie de La Condamine.
MC.MC	Monte-Carlo	Quartier traditionnel, ordonnancé. Saint-Michel fait partie de Monte-Carlo. En 2025, un nouveau quartier, construit sur la mer, sera nommé Le Portier.
MC.MG	Moneghetti (Les)	Quartier ordonnancé. Fait partie de La Condamine.
MC.MO	Monaco-Ville	Monaco, dit « Le Rocher ». Quartier traditionnel, secteur réservé.
MC.MU	Moulins	Fait partie de Monte-Carlo.
MC.PH	Port-Hercule	Inclus dans La Condamine.
MC.SD	Sainte-Dévote	Secteur réservé. Fait partie de La Condamine.
MC.SO	Source (La)	Fait partie de Monte-Carlo.
MC.SP	Spélugues	Fait partie de Monte-Carlo.
MC.SR	Saint-Roman	Fait partie de Monte-Carlo.
MC.VR	Vallon de la Rousse	Quartier ordonnancé. Fait partie de Monte-Carlo.

Mongolie (la)



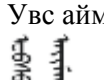

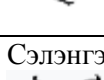

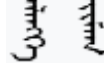

1^{er} niveau de 2 types : 1 capitale (*hot* хот en mongol_romanisé BGN/PCGN 1964, *qota* _romanisé système Vladimirtsov-Mostaert [VPMC])

et 21 provinces (*aymguud* аймгууд, *ayimayud* )

ISO	Nom en français	Nom local (mongol)		Nom en français	Nom local (mongol)		Commentaires
		Capitale			Capitale		
MN.1	Oulan-Bator (la capitale)	<i>Ulaanbaatar hot</i> <i>Ulayanbayatur qota</i>	Улаанбаатар хот 	Oulan-Bator	<i>Ulaanbaatar</i> <i>Ulayanbayatur</i>	Улаанбаатар 	
		Province			Chef-lieu		

MN.071	Bayan-Ölghi (le)	<i>Bayan-Ölgiy аймаг</i> <i>Bayan-Ölügei аймаг</i>	Баян-Өлгий аймаг ᠪᠠᠶ᠋ᠠᠨ ᠥᠯᠦᠭᠡᠢ ᠠᠶᠢᠮᠠᠭ	Ölghi	<i>Ölgiy</i> <i>Ölügei</i>	Өлгий ᠥᠯᠦᠭᠡᠢ	
MN.069	Bayankhongor (la province de)	<i>Bayanhongor аймаг</i> <i>Bayanqоңур аймаг</i>	Баянхонгор аймаг ᠪᠠᠶ᠋ᠠᠨ ᠬᠣᠩᠭᠣᠷ ᠠᠶᠢᠮᠠᠭ	Bayankhongor	<i>Bayanhongor</i> <i>Bayanqоңур</i>	Баянхонгор ᠪᠠᠶ᠋ᠠᠨ ᠬᠣᠩᠭᠣᠷ	
MN.067	Boulgan (la province de)	<i>Bulgan аймаг</i> <i>Bulayan аймаг</i>	Булган аймаг ᠪᠤᠯᠭᠠᠨ ᠠᠶᠢᠮᠠᠭ	Boulgan	<i>Bulgan</i> <i>Bulayan</i>	Булган ᠪᠤᠯᠭᠠᠨ	
MN.047	Centre (le)	<i>Töv аймаг</i> <i>Töb аймаг</i>	Төв аймаг ᠲᠥᠪ ᠠᠶᠢᠮᠠᠭ	Dzounmod	<i>Dziunmod</i> <i>Jayunmodu</i>	Зуунмод ᠵᠠᠶᠤᠨ ᠮᠣᠳᠤ	
MN.037	Darkhan-Oul (le)	<i>Darhan uul аймаг</i> <i>Darqan Ayula аймаг</i>	Дархан-Уул аймаг ᠳᠠᠷᠬᠠᠨ ᠤᠯᠤᠯ ᠠᠶᠢᠮᠠᠭ	Darkhan	<i>Darhan</i> <i>Darqan</i>	Дархан ᠳᠠᠷᠬᠠᠨ	
MN.057	Dzavkhan (le)	<i>Dzavhan аймаг</i> <i>Jabqan аймаг</i>	Завхан аймаг ᠵᠠᠪᠬᠠᠨ ᠠᠶᠢᠮᠠᠭ	Ouliastaï	<i>Uliastay</i> <i>Uliyasutai</i>	Улиастай ᠤᠯᠢᠶᠠᠰᠤᠲᠠᠢ	
MN.061	Est (l')	<i>Dornod аймаг</i> <i>Dorunadu аймаг</i>	Дорнод аймаг ᠳᠣᠷᠨᠠᠳᠤ ᠠᠶᠢᠮᠠᠭ	Choïbalsan	<i>Choybalsan</i> <i>Çoyibalsan</i>	Чойбалсан ᠴᠣᠶᠢᠪᠠᠯᠰᠠᠨ	
MN.065	Gobi-Altai (le)	<i>Govi-Altay аймаг</i> <i>Үоби-Altai аймаг</i>	Говь-Алтай аймаг ᠭᠣᠪᠢ ᠠᠯᠲᠠᠢ ᠠᠶᠢᠮᠠᠭ	Altai	<i>Altay</i> <i>Altai</i>	Алтай ᠠᠯᠲᠠᠢ	
MN.059	Gobi-Central (le)	<i>Dundgovï аймаг</i> <i>Dumdayobi аймаг</i>	Дундговь аймаг ᠳᠤᠨᠳᠦᠭᠣᠪᠢ ᠠᠶᠢᠮᠠᠭ	Mandalgobi	<i>Mandalgovi</i> <i>Mandalγobi</i>	Мандалговь ᠮᠠᠨᠳᠠᠯᠭᠣᠪᠢ	
MN.053	Gobi méridional (le)	<i>Ömnögovï аймаг</i> <i>Emüneγobi аймаг</i>	Өмнөговь аймаг ᠥᠮᠦᠨᠡᠭᠣᠪᠢ ᠠᠶᠢᠮᠠᠭ	Dalandzadgad	<i>Dalandzadgad</i> <i>Dalanjadayad</i>	Даланзадгад ᠳᠠᠯᠠᠨᠵᠠᠳᠭᠠᠳ	

			ᠳᠣᠷᠨᠣᠭᠣᠪᠢ ᠠᠶᠢᠮᠠᠭ			ᠰᠠᠶᠢᠨᠰᠬᠠᠨᠳᠠ	
MN.063	Gobi oriental (le)	<i>Dornogovi aymag</i> <i>Dorunayobi ayimay</i>	Дорноговь аймаг ᠳᠣᠷᠨᠣᠭᠣᠪᠢ ᠠᠶᠢᠮᠠᠭ	Saynshand	<i>Saynshand</i> <i>Sayiᠶᠰᠢᠨᠠᠨᠳᠠ</i>	Сайншанд ᠰᠠᠶᠢᠨᠰᠬᠠᠨᠳᠠ	
MN.064	Gobi-Sumber (le)	<i>Govi-Sumber aymag</i> <i>ᠶobi-Sümbür ayimay</i>	Говьсүмбэр аймаг ᠭᠣᠪᠢᠰᠦᠮᠪᠦᠷ ᠠᠶᠢᠮᠠᠭ	Choir	<i>Choyr</i> <i>ᠴoyir</i>	Чойр ᠴᠣᠶᠢᠷ	
MN.055	Khangai méridional (le)	<i>Övörhangay aymag</i> <i>Öbörqanᠶai ayimay</i>	Өвөрхангай аймаг ᠥᠪᠦᠷᠬᠠᠩᠭ᠋ᠠᠢ ᠠᠶᠢᠮᠠᠭ	Arvaikher	<i>Arvayheer</i> <i>Arbayikeger</i>	Арвайхээр ᠠᠷᠪᠠᠶᠢᠬᠡᠭᠡᠷ	
MN.073	Khangai septentrional (le)	<i>Arhangay aymag</i> <i>Aruqanᠶai ayimay</i>	Архангай аймаг ᠠᠷᠬᠠᠩᠭ᠋ᠠᠢ ᠠᠶᠢᠮᠠᠭ	Tsetserleg	<i>Tsetserleg</i> <i>ᠴečerlig</i>	Цэцэрлэг ᠴᠡᠴᠡᠷᠯᠢᠭ	
MN.039	Khenti (le)	<i>Hentiу aymag</i> <i>Kentei ayimay</i>	Хэнтий аймаг ᠬᠡᠨᠲᠢᠶ ᠠᠶᠢᠮᠠᠭ	Öndörkhan	<i>Öndörhaan</i> <i>Öndürqan</i>	Өндөрхаан ᠥᠨᠳᠦᠷᠬᠠᠨ	
MN.043	Khovd (la province de)	<i>Hovd aymag</i> <i>Qobdu ayimay</i>	Ховд аймаг ᠬᠣᠪᠳᠤ ᠠᠶᠢᠮᠠᠭ	Khovd	<i>Hovd</i> <i>Qobdu</i>	Ховд ᠬᠣᠪᠳᠤ	
MN.041	Khövsgöl (le)	<i>Hövsgöl aymag</i> <i>Köbsügül ayimay</i>	Хөвсгөл аймаг ᠬᠥᠪᠰᠦᠭᠦᠯ ᠠᠶᠢᠮᠠᠭ	Mörön	<i>Mörön</i> <i>Mören</i>	Мөрөн ᠮᠥᠷᠦᠨ	
MN.035	Orkhon (l')	<i>Orhon aymag</i>	Орхон аймаг ᠣᠷᠬᠣᠨ ᠠᠶᠢᠮᠠᠭ	Erdenet	<i>Erdenet</i>	Эрдэнэт ᠡᠷᠳᠡᠨᠡᠲ	

		<i>Orqun ayimay</i>			<i>Erdenitü</i>		
MN.046	Ouvs (1°)	<i>Uvs aymag</i> <i>Ubsu ayimay</i>	Увс аймаг 	Oulangom	<i>Ulaangom</i> <i>Ulayaᠭᠣᠮ</i>	Улаангом 	
MN.049	Selenghe (1e)	<i>Selenge aymag</i> <i>Selenge ayimay</i>	Сэлэнгэ аймаг 	Sukhbatar	<i>Sühbaatar</i> <i>Sükebayatur</i>	Сүхбаатар 	
MN.051	Sukhbatar (1e)	<i>Sühbaatar aymag</i> <i>Sükebayatur ayimay</i>	Сүхбаатар аймаг 	Baroun-Ourt	<i>Baruun-Urt</i> <i>Barayun-Urtu</i>	Баруун-Урт 	

Monténégro (1e)

1^{er} niveau : 24 municipalités (*opštine* en monténégrin)

ISO	Nom en français	Nom local (monténégrin)	Nom en français	Nom local (monténégrin)	Commentaires
	Municipalité		Chef-lieu		
ME.01	Andrijevica (la municipalité d')	Opština Andrijevica	Andrijevica	Andrijevica	
ME.02	Bar (la municipalité de)	Opština Bar	Bar	Bar	
ME.03	Berane (la municipalité de)	Opština Berane	Berane	Berane	
ME.04	Bijelo Polje (la municipalité de)	Opština Bijelo Polje	Bijelo Polje	Bijelo Polje	
ME.05	Budva (la municipalité de)	Opština Budva	Budva	Budva	
ME.06	Cetinje (la municipalité de)	Opština Cetinje	Cetinje	Cetinje	Prijestonica Cetinje : ancienne capitale royale
ME.07	Danilovgrad (la municipalité de)	Opština Danilovgrad	Danilovgrad	Danilovgrad	
ME.22	Gusinje (la municipalité de)	Opština Gusinje	Gusinje	Gusinje	En albanais : Bashkia e Gucisë ; Gucia
ME.08	Herceg Novi (la municipalité de)	Opština Herceg Novi	Herceg Novi	Herceg Novi	
ME.09	Kolašin (la municipalité de)	Opština Kolašin	Kolašin	Kolašin	
ME.10	Kotor (la municipalité de)	Opština Kotor	Kotor	Kotor	
ME.11	Mojkovac (la municipalité de)	Opština Mojkovac	Mojkovac	Mojkovac	

ME.12	Nikšić (la municipalité de)	Opština Nikšić	Nikšić	Nikšić	
ME.23	Petnjica (la municipalité de)	Opština Petnjica	Petnjica	Petnjica	
ME.13	Plav (la municipalité de)	Opština Plav	Plav	Plav	
ME.14	Pljevlja (la municipalité de)	Opština Pljevlja	Pljevlja	Pljevlja	
ME.15	Plužine (la municipalité de)	Opština Plužine	Plužine	Plužine	
ME.16	Podgorica (la municipalité de)	Opština Podgorica	Podgorica	Podgorica	Glavni grad Podgorica : ville-capitale
ME.17	Rožaje (la municipalité de)	Opština Rožaje	Rožaje	Rožaje	
ME.18	Šavnik (la municipalité de)	Opština Šavnik	Šavnik	Šavnik	
ME.19	Tivat (la municipalité de)	Opština Tivat	Tivat	Tivat	
ME.24	Tuzi (la municipalité de)	Opština Tuzi	Tuzi	Tuzi	En albanais : Komuna e Tuzit ; Tuz
ME.20	Ulcinj (la municipalité d')	Opština Ulcinj	Ulcinj	Ulcinj	En albanais : Komuna e Ulqinit ; Ulqin
ME.21	Žabljak (la municipalité de)	Opština Žabljak	Žabljak	Žabljak	

Mozambique (le)

1^{er} niveau de 2 types : 1 ville (*cidade* en portugais) et 10 provinces (*províncias*)

Le 2^e niveau se compose de 128 districts (*distritos*)

ISO	Nom en français	Nom local (portugais)	Nom en français	Nom local (portugais)	Commentaires
	Ville		Capitale		
MZ.MPM	Maputo (la ville de)	Maputo (Cidade de)	Maputo	Maputo	Maputo se nommait Lourenço Marques jusqu'en 1975.
	Province		Chef-lieu		
MZ.P	Cabo Delgado (la province de)	Cabo Delgado (Província de)	Pemba	Pemba	
MZ.G	Gaza (la province de)	Gaza (Província de)	Xai-Xai	Xai-Xai	
MZ.I	Inhambane (la province d')	Inhambane (Província de)	Inhambane	Inhambane	
MZ.B	Manica (la province de)	Manica (Província de)	Chimoio	Chimoio	
MZ.L	Maputo (la province de)	Maputo (Província de)	Matola	Matola	
MZ.N	Nampula (la province de)	Nampula (Província de)	Nampula	Nampula	
MZ.A	Niassa (la province de)	Niassa (Província do)	Lichinga	Lichinga	
MZ.S	Sofala (la province de)	Sofala (Província de)	Beira	Beira	
MZ.T	Tete (la province de)	Tete (Província de)	Tete	Tete	
MZ.Q	Zambézie (la)	Zambézia (Província da)	Quelimane	Quelimane	

Namibie (la)

1^{er} niveau : 14 régions (*regions* en anglais)

Le 2^e niveau se compose de 121 circonscriptions (*constituencies*)

ISO	Nom en français	Nom local (anglais)	Nom en français	Nom local (anglais)	Commentaires
	Région		Chef-lieu		
NA.ER	Erongo (l')	Erongo Region	Swakopmund	Swakopmund	
NA.HA	Hardap (l')	Hardap Region	Mariental	Mariental	
NA.KA	!Karas (la région des)	!Karas Region	Keetmanshoop	Keetmanshoop	Prononcé /ʔ!karas/ Par convention, !, ou ǀ, est la façon d'indiquer un son d'une langue à clic.
NA.KE	Kavango-Est (le)	Kavango East Region	Rundu	Rundu	
NA.KW	Kavango-Ouest (le)	Kavango West Region	Nkurenkuru	Nkurenkuru	
NA.KH	Khomas (le)	Khomas Region	Windhoek	Windhoek	Windhoek, de l'allemand <i>Windhuk</i> . Ville construite par les Allemands.
NA.KU	Kunene (le)	Kunene Region	Opuwo	Opuwo	Le Kunene a intégré l'ancien Kaokoland (nom d'un ancien bantoustan du sud-ouest africain qui ne représentait qu'une partie du Kunene).
NA.OW	Ohangwena (l')	Ohangwena Region	Eenhana	Eenhana	
NA.OH	Omaheke (l')	Omaheke Region	Gobabis	Gobabis	
NA.OS	Omusati (l')	Omusati Region	Outapi	Outapi	
NA.ON	Oshana (l')	Oshana Region	Oshakati	Oshakati	
NA.OT	Oshikoto (l')	Oshikoto Region	Omuthiya	Omuthiya	
NA.OD	Otjozondjupa (l')	Otjozondjupa Region	Otjiwarongo	Otjiwarongo	
NA.CA	Zambezi (le)	Zambezi Region	Katima Mulilo	Katima Mulilo	Autrefois, partie orientale de la bande de Caprivi (du nom du chancelier allemand Leo von Caprivi, qui obtint ce territoire pour la Prusse en 1890).

Nauru

1^{er} et unique niveau : 14 districts (*districts* en anglais, *distric*, ou *itubwañ* en nauruan)

Les districts n'ayant pas de chef-lieu, celui de Yaren est ainsi considéré comme capitale de facto car il abrite le parlement de la République.

ISO	Nom en français	Nom local	Commentaires
-----	-----------------	-----------	--------------

	District		2 langues officielles : l'anglais (en) et le nauruan (na)
NR.01	Aiwo (le district d')	(en) Aiwo District (na) Tubwañin Aiwo	
NR.02	Anabar (le district d')	(en) Anabar District (na) Tubwañin Anabar	
NR.03	Anetan (le district d')	(en) Anetan District (na) Tubwañin Anetan	
NR.04	Anibare (le district d')	(en) Anibare District (na) Tubwañin Anibare	
NR.05	Baiti (le district de)	(en) Baitsi (Baiti) District (na) Tubwañin Baiti	
NR.06	Boe (le district de)	(en) Boe District (na) Tubwañin Boe	
NR.07	Buada (le district de)	(en) Buada District (na) Tubwañin Buada	
NR.08	Denigomodu (le district de)	(en) Denigomodu District (na) Tubwañin Denigomodu	
NR.09	Ewa (le district d')	(en) Ewa District (na) Tubwañin Ewa	
NR.10	Ijuw (le district d')	(en) Ijuw District (na) Tubwañin Ijuw	
NR.11	Meneng (le district de)	(en) Meneng District (na) Tubwañin Meneng	
NR.12	Nibok (le district de)	(en) Nibok District (na) Tubwañin Nibok	
NR.13	Uaboe (le district d')	(en) Uaboe District (na) Tubwañin Uaboe	
NR.14	Yaren (le district de)	(en) Yaren District (na) Tubwañin Yaren	

Népal (le)

Officiellement, à ce jour :

1^{er} niveau : 7 provinces (*pradeshaharū* प्रदेशहरू en népalais_romanisé UN II/11, 1972)

Le 2^e niveau se compose de 77 districts (*jillā* जिल्ला).

Encore en vigueur, à ce jour :

1^{er} et 2^e niveaux : 5 régions de développement, (*vikās kshetraharū* विकास क्षेत्रहरू) et 14 zones (*añchalharū* अञ्चलहरू)

ISO	Nom en français	Nom local (népalais)		Nom en français	Nom local (népalais)		Commentaires
	Province			Capitale			Officiellement, à ce jour.
NP.P1	Province n° 1	<i>Pradesh 1 (eka)</i>	प्रदेश नं० १ (एक)	Biratnagar	<i>Birātnagar</i>	बिराटनगर	
NP.P2	Province n° 2	<i>Pradesh 2 (dui)</i>	प्रदेश नं० २ (दुइ)	Janakpur	<i>Janakpur</i>	जनकपुर	
NP.P3	Bāgmatī (la province de), ou la province n° 3	<i>Bāgmatī Pradesh, ou Pradesh 3(tina)</i>	बागमती प्रदेश प्रदेश नं० ३ (तिन)	Hetauda	<i>Hetaudā</i>	हेटौडा	
NP.P4	Gandaki (la province de), ou la province n° 4	<i>Gaṇḍakī Pradesh, ou Pradesh 4 (chāra)</i>	गण्डकी प्रदेश प्रदेश नं० ४ (चार)	Pokhara	<i>Pokharā</i>	पोखरा	
NP.P5	Province n° 5, ou la province de Lumbini	<i>Pradesh 5 (pācha), ou Lumbinī Pradesh</i>	प्रदेश नं० ५ (पाच) लुम्बिनी प्रदेश	Deukhuri	<i>Deukhurī</i>	देउखुरी	
NP.P6	Karnali (la province de), ou la province n° 6	<i>Karṇalī Pradesh, ou Pradesh 6 (chha)</i>	कर्णाली प्रदेश प्रदेश नं० ६ (छ)	Birendranagar	<i>Virendranagar</i>	वीरेन्द्रनगर	
NP.P7	Extrême-Ouest (1'), ou la province n° 7	<i>Sudūrpashchim Pradesh, ou Pradesh 7 (sāta)</i>	सुदुरपश्चिम प्रदेश प्रदेश नं० ७ (सात)	Godawari	<i>Godāvarī</i>	गोदावरी	
	Région de développement et zone			Capitale et chef-lieu			Encore en vigueur, à ce jour.
NP.1	Centre (le)	<i>Madhyamāñchal vikās kshetra</i>	मध्यमाञ्चल विकास क्षेत्र	Katmandou	<i>Kāṭhmāṇḍū</i>	काठमान्डु	
NP.BA	Bagmati (la zone de)	<i>Bāgmatī Añchal</i>	बागमती अञ्चल	Katmandou	<i>Kāṭhmāṇḍū</i>	काठमान्डु	
NP.JA	Janakpur (la zone de)	<i>Janakpur Añchal</i>	जनकपुर अञ्चल	Janakpur	<i>Janakpur</i>	जनकपुर	

NP.NA	Narayani (la zone de)	<i>Nārāyaṇī Añchal</i>	नारायणी अञ्चल	Hetauda	<i>Hetaudā</i>	हेटौडा	
NP.4	Est (l')	<i>Purvāñchal vikās kshetra</i>	पुर्वाञ्चल विकास क्षेत्र	Dhankuta	<i>Dhankuṭā</i>	धनकुटा	
NP.KO	Koshi (la zone de)	<i>Koshī Añchal</i>	कोशी अञ्चल	Biratnagar	<i>Virāṭnagar</i>	विराटनगर	
NP.ME	Mechi (la zone de)	<i>Mechī Añchal</i>	मेची अञ्चल	Ilam	<i>Ilām</i>	ईलाम	
NP.SA	Sagarmatha (la zone de)	<i>Sagarmāthā Añchal</i>	सगरमाथा अञ्चल	Rajbiraj	<i>Rājbirāj</i>	राजबिराज	
NP.5	Extrême-Ouest (l')	<i>Sudur-Pashchimāñchal vikās kshetra</i>	सुदुर-पश्चिमाञ्चल विकास क्षेत्र	Dipayal	<i>Dīpāyal</i>	दीपायल	
NP.MA	Mahakali (la zone de)	<i>Mahākālī Añchal</i>	महाकाली अञ्चल	Bhimdatta	<i>Bhimdatta</i>	भिमदत्त	Bhimdatta : anciennement Mahendranagar (महेन्द्रनगर)
NP.SE	Seti (la zone de)	<i>Setī Añchal</i>	सेती अञ्चल	Dhangarhi	<i>Dhangadhī</i>	धनगढी	
NP.2	Moyen-Ouest (le)	<i>Madhya-Pashchimāñchal vikās kshetra</i>	मध्य-पश्चिमाञ्चल विकास क्षेत्र	Birendranagar	<i>Bīrendranagar</i>	बीरेन्द्रनगर	
NP.BH	Bheri (la zone de)	<i>Bherī Añchal</i>	भेरी अञ्चल	Nepalganj	<i>Nepālganj</i>	नेपालगञ्ज	
NP.KA	Karnali (la zone de)	<i>Karṇālī Añchal</i>	कर्णाली अञ्चल	Jumla	<i>Jumlā</i>	जुम्ला	
NP.RA	Rapti (la zone de)	<i>Rāptī Añchal</i>	राप्ती अञ्चल	Tulsipur	<i>Tulsipur</i>	तुलसिपुर	
NP.3	Ouest (l')	<i>Pashchimāñchal vikās kshetra</i>	पश्चिमाञ्चल विकास क्षेत्र	Pokhara	<i>Pokharā</i>	पोखरा	
NP.DH	Dhaulagiri (la zone de)	<i>Dhawalāgiri Añchal</i>	धवलागिरी अञ्चल	Baglung	<i>Bāglung</i>	बागलुंग	
NP.GA	Gandaki (la zone de)	<i>Gaṇḍakī Añchal</i>	गण्डकी अञ्चल	Pokhara	<i>Pokharā</i>	पोखरा	
NP.LU	Lumbini (la zone de)	<i>Lumbinī Añchal</i>	लुम्बिनी अञ्चल	Butwal	<i>Butval</i>	बुटवल	

Nicaragua (le)

1^{er} niveau : 2 régions autonomes (*regiones autónomas* en espagnol) et 15 départements (*departamentos*)

ISO	Nom en français	Nom local (espagnol)	Nom en français	Nom local (espagnol)	Commentaires
-----	-----------------	----------------------	-----------------	----------------------	--------------

	Région autonome		Chef-lieu		
NI.AN	Côte caribéenne-Nord (la)	Región Autónoma de la Costa Caribe Norte	Bilwi [Puerto Cabezas]	Bilwi (Puerto Cabezas)	Bilwi est le chef-lieu de la municipalité de Puerto Cabezas
NI.AS	Côte caribéenne-Sud (la)	Región Autónoma de la Costa Caribe Sur	Bluefields	Bluefields	
	Département		Chef-lieu		
NI.BO	Boaco (le département de)	Departamento de Boaco	Boaco	Boaco	
NI.CA	Carazo (le département de)	Departamento de Carazo	Jinotepe	Jinotepe	
NI.CI	Chinandega (le département de)	Departamento de Chinandega	Chinandega	Chinandega	
NI.CO	Chontales (le département de)	Departamento de Chontales	Juigalpa	Juigalpa	
NI.ES	Estelí (le département d')	Departamento de Estelí	Estelí	Estelí	
NI.GR	Granada (le département de)	Departamento de Granada	Granada	Granada	
NI.JI	Jinotega (le département de)	Departamento de Jinotega	Jinotega	Jinotega	
NI.LE	León (le département de)	Departamento de León	León	León	
NI.MD	Madriz (le département de)	Departamento de Madriz	Somoto	Somoto	
NI.MN	Managua (le département de)	Departamento de Managua	Managua	Managua	
NI.MS	Masaya (le département de)	Departamento de Masaya	Masaya	Masaya	
NI.MT	Matagalpa (le département de)	Departamento de Matagalpa	Matagalpa	Matagalpa	
NI.NS	Nueva Segovia (le département de)	Departamento de Nueva Segovia	Ocotal	Ocotal	
NI.SJ	Río San Juan (le département de)	Departamento de Río San Juan	San Carlos	San Carlos	
NI.RI	Rivas (le département de)	Departamento de Rivas	Rivas	Rivas	

Niger (le)

1^{er} niveau de 2 types : 1 communauté urbaine et 7 régions

Le 2^e niveau se compose de 36 départements.

ISO	Nom en français	Nom en français	Commentaires
	Communauté urbaine	Capitale	
NE.8	Niamey (la communauté urbaine de)	Niamey	
	Région	Chef-lieu	
NE.1	Agadès (la région d')	Agadès	Variante locale: Agadez
NE.2	Diffa (la région de)	Diffa	
NE.3	Dosso (la région de)	Dosso	

NE.4	Maradi (la région de)	Maradi	
NE.5	Tahoua (la région de)	Tahoua	
NE.6	Tillabéri (la région de)	Tillabéri	
NE.7	Zinder (la région de)	Zinder	

Nigéria (le)

1^{er} niveau de 2 types : 1 territoire de la capitale (*capital territory* en anglais) et 36 États (*states*)

Le 2^e niveau se compose de 774 aires de gouvernement local (*Local Government Areas* [LGA])

ISO	Nom en français	Nom local (anglais)	Nom en français	Nom local (anglais)	Commentaires
	Territoire de la capitale		Capitale		
NG.FC	Capitale fédérale (le territoire de la)	Federal Capital Territory	Abuja	Abuja	
	État		Capitale		
NG.AB	Abia (l'État d')	Abia State	Umuahia	Umuahia	
NG.AD	Adamawa (l')	Adamawa State	Yola	Yola	
NG.AK	Akwa Ibom (l'État d')	Akwa Ibom State	Uyo	Uyo	
NG.AN	Anambra (l')	Anambra State	Awka	Awka	
NG.BA	Bauchi (l'État de)	Bauchi State	Bauchi	Bauchi	
NG.BY	Bayelsa (l'État de)	Bayelsa State	Yenagoa	Yenagoa	
NG.BE	Bénoué (la)	Benue State	Makurdi	Makurdi	
NG.BO	Bornou (le)	Borno State	Maiduguri	Maiduguri	
NG.CR	Cross River (la)	Cross River State	Calabar	Calabar	
NG.DE	Delta (le)	Delta State	Asaba	Asaba	
NG.EB	Ebonyi (l')	Ebonyi State	Abakaliki	Abakaliki	
NG.ED	Edo (l')	Edo State	Bénin	Benin City	
NG.EK	Ekiti (l'État d')	Ekiti State	Ado Ekiti	Ado Ekiti	
NG.EN	Enugu (l'État d')	Enugu State	Enugu	Enugu	
NG.GO	Gombe ((l'État de)	Gombe State	Gombe	Gombe	
NG.IM	Imo (l')	Imo State	Owerri	Owerri	
NG.JI	Jigawa (l'État de)	Jigawa State	Dutse	Dutse	
NG.KD	Kaduna (l'État de)	Kaduna State	Kaduna	Kaduna	
NG.KN	Kano (l'État de)	Kano State	Kano	Kano	

NG.KT	Katsina (l'État de)	Katsina State	Katsina	Katsina	
NG.KE	Kebbi (l'État de)	Kebbi State	Birnin Kebbi	Birnin Kebbi	
NG.KO	Kogi (l'État de)	Kogi State	Lokoja	Lokoja	
NG.KW	Kwara (le)	Kwara State	Ilorin	Ilorin	
NG.LA	Lagos (l'État de)	Lagos State	Ikeja	Ikeja	
NG.NA	Nassarawa (l'État de)	Nasarawa State, <i>ou</i> Nassarawa State	Lafia	Lafia	
NG.NI	Niger (le)	Niger State	Minna	Minna	
NG.OG	Ogun (l')	Ogun State	Abeokuta	Abeokuta	
NG.ON	Ondo (l')	Ondo State	Akure	Akure	
NG.OS	Osun (l'), <i>ou</i> l'Oshun	Osun State	Oshogbo, <i>ou</i> Osogbo	Oshogbo, <i>ou</i> Osogbo	
NG.OY	Oyo (l')	Oyo State	Ibadan	Ibadan	
NG.PL	Plateau (le)	Plateau State	Jos	Jos	
NG.RI	Rivières (les)	Rivers State	Port-Harcourt	Port Harcourt	
NG.SO	Sokoto (l'État de)	Sokoto State	Sokoto	Sokoto	
NG.TA	Taraba (la)	Taraba State	Jalingo	Jalingo	
NG.YO	Yobe (l'État de)	Yobe State	Damaturu	Damaturu	
NG.ZA	Zamfara (la)	Zamfara State	Gusau	Gusau	

Norvège (la)

1^{er} niveau de 2 types : 11 départements (*fylke* en norvégien nynorsk et *fylker* en norvégien bokmal) et 2 régions arctiques (*arktisk område*)

ISO	Nom en français	Nom local (norvégien)	Nom en français	Nom local (norvégien)	Commentaires
	Département		Centre administratif		Le norvégien (no) comprend 2 langues écrites : le norvégien bokmal (nb) et le norvégien nynorsk (nn)
NO.42	Agder (le département d')	Agder fylke	Kristiansand	Kristiansand	
NO.34	Innlandet (l')	Innlandet fylke	Hamar	Hamar	
NO.15	Møre-et-Romsdal (le département de)	Møre og Romsdal fylke	Molde	Molde	
NO.18	Nordland (le)	Nordland fylke	Bodø	Bodø	Il administre l'île Jan Mayen.
NO.03	Oslo (le département d')	Oslo fylke	Oslo	Oslo	
NO.11	Rogaland (le)	Rogaland fylke	Stavanger	Stavanger	
NO.54	Troms-et-Finnmark (le)	Troms og Finnmark fylke	Tromsø et Vadsø	Tromsø og Vadsø	En sami du nord : Romssa ja Finnmárkku fylka

					En kven : Tromssan ja Finmarkun fylkki
NO.50	Trøndelag (le)	Trøndelag fylke	Steinkjer et Trondheim	Steinkjer og Trondheim	En sami du sud : Trööndelage
NO.38	Vestfold-et-Télémark (le)	Vestfold og Telemark fylke	Skien	Skien	
NO.46	Vestland (le)	Vestland fylke	Bergen	Bergen	
NO.30	Viken (le département de)	Viken fylke	Oslo, Drammen et Sarpsborg	Oslo, Drammen og Sarpsborg	
	Région arctique		Chef-lieu		
NO.22	Jan Mayen (l'île)	Jan Mayen	(pas de chef-lieu)		
NO.21	Svalbard (le)	Svalbard	Longyearbyen	Longyearbyen	

Nouvelle-Zélande (la)

1^{er} niveau de 2 types : 16 régions (*regions* en anglais, *rohe* en maori) et 1 territoire insulaire (*special island authority*)

ISO	Nom en français	Nom local (anglais, maori)	Nom en français	Nom local (anglais, maori)	Commentaires
	Région		Siège régional, ou ville principale		2 langues officielles : l'anglais (en) et le maori (mi)
NZ.AUK	Auckland (la région d')	(en) Auckland Region (mi) Te Rohe o Tāmaki Makaurau	Auckland	(en) Auckland (mi) Tāmaki Makaurau	
NZ.BOP	Baie de Plenty (la région de la)	(en) Bay of Plenty Region (mi) Te Moana a Toi Te Huatahi	Tauranga	(en) Tauranga (mi)	
NZ.CAN	Canterbury (la région de)	(en) Canterbury Region (mi) Te Rohe o Waitaha	Christchurch	(en) Christchurch (mi) Ōtautahi	
NZ.GIS	Gisborne (la région de)	(en) Gisborne Region, <i>ou</i> East Coast (mi) Te Tai Rāwhiti	Gisborne	(en) Gisborne (mi) Tūranga nui a Kiwa	
NZ.HKB	Hawke (la région de la baie d')	(en) Hawke's Bay Region (mi) Te Rohe o Te Matau a Māui	Napier	(en) Napier (mi) Ahuriri	
NZ.MBH	Marlborough (la région de)	(en) Marlborough Region (mi) Te Taihū-o te waka	Blenheim	(en) Blenheim (mi) Waiharakeke	
NZ.MWT	Manawatu-Whanganui (la région de)	(en) Manawatu-Whanganui Region (mi) Te Rohe o Manawatu Whanganui	Palmerston North	(en) Palmerston North (mi) Te Papa-i-Oea	
NZ.NSN	Nelson (la région de)	(en) Nelson Region (mi) Te Rohe o Whakatū	Nelson	(en) Nelson (mi) Whakatū	
NZ.NTL	Northland (le)	(en) Northland Region	Whangārei	(en) Whangārei	

		(mi) Te Rohe o Te Tai tokerau		(mi) Whangārei-Terenga-Parāoa	
NZ.OTA	Otago (la région d')	(en) Otago Region (mi) Te Rohe o Ō Tākou	Dunedin	(en) Dunedin (mi) Ōtepoti	
NZ.STL	Southland (le)	(en) Southland Region (mi) Te Rohe o Murihiku	Invercargill	(en) Invercargill (mi) Waihōpai	
NZ.TAS	Tasman (la région de)	(en) Tasman Region (mi) Te Rohe o Te Tai o Aorere	Richmond	(en) Richmond (mi)	
NZ.TKI	Taranaki (la région du)	(en) Taranaki Region (mi) Te Rohe o Taranaki	New Plymouth	(en) New Plymouth (mi) Ngāmotu	
NZ.WGN	Wellington (la région de)	(en) Wellington Region (mi) Te Rohe o Te Whanga-nui-a-Tara	Wellington	(en) Wellington (mi) Te Whanganui-a-Tara	
NZ.WKO	Waikato (la région de)	(en) Waikato Region (mi) Te Rohe o Waikato	Hamilton	(en) Hamilton (mi) Kirikiriroa	
NZ.WTC	West Coast (la)	(en) West Coast Region (mi) Te Rohe o Te Taihau ā uru	Greymouth	(en) Greymouth (mi) Māwhera	
	Territoire insulaire		Établissement principal		
NZ.CIT	Chatham (le territoire des îles)	(en) Chatham Islands Territory (mi) Wharekauri	Waitangi	(en) Waitangi (mi) Waitangi	

Oman

1^{er} niveau : 11 gouvernorats (*muḥāfazāt* محافظات en arabe_romanisé UN Beyrouth A, 1972)

ISO	Nom en français	Nom local (arabe)	Nom en français	Nom local (arabe)	Commentaires	
	Gouvernorat		Chef-lieu			
OM.BS	Bāṭinah-Nord (le gouvernorat d'Al)	<i>Muḥāfazah Shamāl al Bāṭinah</i>	Soḥār	<i>Ṣuḥār</i>	صُحَار	
OM.BJ	Bāṭinah-Sud (le gouvernorat d'Al)	<i>Muḥāfazah Jamūb al Bāṭinah</i>	Rustaḡ	<i>Ar Rustāḡ</i>	الرُّسْتَاغ	
OM.BU	Buraymī (le gouvernorat d'Al)	<i>Muḥāfazah al Buraymī</i>	Buraimī	<i>Al Buraymī</i>	البريمي	
OM.WU	Centre (le)	<i>Muḥāfazah al Wusṭá</i>	Hayma	<i>Haymā', ou Haymā</i>	هيماء ou هيماء	
OM.ZU	Dhofar (le)	<i>Muḥāfazah Zufār</i>	Salalah	<i>Ṣalālāh</i>	صلالة	
OM.SS	Est-Nord (1')	<i>Muḥāfazah Shamāl ash Sharḡīyah</i>	Ibrā	<i>Ibrā'</i>	ابراء	
OM.SJ	Est-Sud (1')	<i>Muḥāfazah Jamūb ash Sharḡīyah</i>	Sūr, ou Sour	<i>Ṣūr</i>	صُور	
OM.DA	Intérieur (1')	<i>Muḥāfazah ad Dākhilīyah</i>	Nizwa	<i>Nizwá</i>	نزوى	
OM.MA	Mascate (le gouvernorat de)	<i>Muḥāfazah Masqaṭ</i>	Mascate	<i>Masqaṭ</i>	مسقط	
OM.MU	Musandam (le gouvernorat de)	<i>Muḥāfazah Musandam</i>	Khasab	<i>Khaṣab</i>	خصب	Variante ancienne : Moussandam
OM.ZA	Zāhirah (le gouvernorat d'Az)	<i>Muḥāfazah az Zāhirah</i>	Ibrī	<i>'Ibrī</i>	عبري	

Ouganda (1')

1^{er} niveau de 2 types : 135 districts (*districts* en anglais) et 1 ville (*capital city*), répartis sur 4 régions géographiques (*geographical regions*) traditionnelles (sans statut administratif)

Le 2^e niveau se compose de 167 comtés (*counties*), 22 municipalités (*municipalities*) et 5 villes (*cities*)

ISO	Nom en français	Nom local (anglais)	Nom en français	Nom local (anglais)	Commentaires
	Région géographique et district		Chef-lieu		
UG.C	Centre (le)	Central Region	(pas de chef-lieu)		
UG.117	Buikwe (le district de)	Buikwe District	Buikwe	Buikwe	
UG.118	Bukomansimbi (le district de)	Bukomansimbi District	Bukomansimbi	Bukomansimbi	

UG.119	Butambala (le district de)	Butambala District	Gombe	Gombe	
UG.120	Buvuma (le district de)	Buvuma District	Kitamilo	Kitamilo	
UG.121	Gomba (le district de)	Gomba District	Kanoni	Kanoni	
UG.101	Kalangala (le district de)	Kalangala District	Kalangala	Kalangala	Aussi connu sous le nom de Ssesse
UG.122	Kalungu (le district de)	Kalungu District	Kalungu	Kalungu	
UG.102	Kampala (la ville capitale de)	Kampala Capital City	Kampala	Kampala	Capitale du pays
UG.126	Kassanda (le district de)	Kassanda District	Kassanda	Kassanda	Variante : Kasanda
UG.112	Kayunga (le district de)	Kayunga District	Kayunga	Kayunga	
UG.103	Kiboga (le district de)	Kiboga District	Kiboga	Kiboga	
UG.123	Kyankwanzi (le district de)	Kyankwanzi District	Butemba	Butemba Town	
UG.125	Kyotera (le district de)	Kyotera District	Kasaali	Kasaali	Kasaali est une banlieue de Kyotera
UG.104	Luweero (le district de)	Luweero District	Luweero	Luweero	
UG.124	Lwengo (le district de)	Lwengo District	Lwengo	Lwengo	
UG.114	Lyantonde (le district de)	Lyantonde District	Lyantonde	Lyantonde	
UG.105	Masaka (le district de)	Masaka District	Masaka	Masaka City	
UG.115	Mityana (le district de)	Mityana District	Mityana	Mityana	
UG.106	Mpigi (le district de)	Mpigi District	Mpigi	Mpigi	
UG.107	Mubende (le district de)	Mubende District	Mubende	Mubende	
UG.108	Mukono (le district de)	Mukono District	Mukono	Mukono	
UG.116	Nakaseke (le district de)	Nakaseke District	Butalangu	Butalangu	
UG.109	Nakasongola (le district de)	Nakasongola District	Nakasongola	Nakasongola	
UG.110	Rakai (le district de)	Rakai District	Rakai	Rakai	
UG.111	Sembabule (le district de)	Sembabule District	Sembabule	Sembabule	
UG.113	Wakiso (le district de)	Wakiso District	Wakiso	Wakiso	
UG.E	Est (I')	Eastern Region	(pas de chef-lieu)		
UG.216	Amuria (le district d')	Amuria District	Amuria	Amuria	
UG.217	Budaka (le district de)	Budaka District	Budaka	Budaka	
UG.218	Bududa (le district de)	Bududa District	Bududa	Bududa	
UG.201	Bugiri (le district de)	Bugiri District	Bugiri	Bugiri	
UG.235	Bugweri (le district de)	Bugweri District	Bugweri	Bugweri	
UG.219	Bukedea (le district de)	Bukedea District	Bukedea	Bukedea	
UG.220	Bukwo (le district de)	Bukwo District	Bukwo	Bukwo	
UG.225	Bulambuli (le district de)	Bulambuli District	Bulambuli	Bulambuli	
UG.202	Busia (le district de)	Busia District	Busia	Busia	

UG.221	Butaleja (le district de)	Butaleja District	Butaleja	Butaleja	
UG.233	Butebo (le district de)	Butebo District	Butebo	Butebo	
UG.226	Buyende (le district de)	Buyende District	Buyende	Buyende	
UG.203	Iganga (le district d')	Iganga District	Iganga	Iganga	
UG.204	Jinja (le district de)	Jinja District	Jinja	Jinja	
UG.213	Kaberamaido (le district de)	Kaberamaido District	Kaberamaido	Kaberamaido	
UG.237	Kalaki (le district de)	Kalaki District	Kalaki	Kalaki	
UG.222	Kaliro (le district de)	Kaliro District	Kaliro	Kaliro	
UG.205	Kamuli (le district de)	Kamuli District	Kamuli	Kamuli	
UG.206	Kapchorwa (le district de)	Kapchorwa District	Kapchorwa	Kapchorwa	
UG.236	Kapelebyong (le district de)	Kapelebyong District	Kapelebyong	Kapelebyong	
UG.207	Katakwi (le district de)	Katakwi District	Katakwi	Katakwi	
UG.227	Kibuku (le district de)	Kibuku District	Kibuku	Kibuku	
UG.208	Kumi (le district de)	Kumi District	Kumi	Kumi	
UG.228	Kween (le district de)	Kween District	Binyiny	Binyiny	
UG.229	Luuka (le district de)	Luuka District	Luuka	Luuka	
UG.223	Manafwa (le district de)	Manafwa District	Manafwa	Manafwa	
UG.214	Mayuge (le district de)	Mayuge District	Mayuge	Mayuge	
UG.209	Mbale (le district de)	Mbale District	Mbale	Mbale	
UG.230	Namayingo (le district de)	Namayingo District	Namayingo	Namayingo	
UG.234	Namisindwa (le district de)	Namisindwa District	Bupoto	Bupoto	
UG.224	Namutumba (le district de)	Namutumba District	Namutumba	Namutumba	Aussi connu sous le nom de Busiki
UG.231	Ngora (le district de)	Ngora District	Ngora	Ngora	
UG.210	Pallisa (le district de)	Pallisa District	Pallisa	Pallisa	
UG.232	Serere (le district de)	Serere District	Serere	Serere	
UG.215	Sironko (le district de)	Sironko District	Sironko	Sironko	
UG.211	Soroti (le district de)	Soroti District	Soroti	Soroti	
UG.212	Tororo (le district de)	Tororo District	Tororo	Tororo	
UG.N	Nord (le)	Northern Region	(pas de chef-lieu)		
UG.314	Abim (le district d')	Abim District	Abim	Abim	
UG.301	Adjumani (le district d')	Adjumani District	Adjumani	Adjumani	
UG.322	Agago (le district d')	Agago District	Agago	Agago	
UG.323	Alebtong (le district d')	Alebtong District	Alebtong	Alebtong	
UG.315	Amolatar (le district d')	Amolatar District	Amolatar	Amolatar	

UG.324	Amudat (le district d')	Amudat District	Amudat	Amudat	
UG.316	Amuru (le district d')	Amuru District	Amuru	Amuru	
UG.302	Apac (le district d')	Apac District	Apac	Apac	
UG.303	Arua (le district d')	Arua District	Arua	Arua	
UG.317	Dokolo (le district de)	Dokolo District	Dokolo	Dokolo	
UG.304	Gulu (le district de)	Gulu District	Gulu	Gulu	
UG.318	Kaabong (le district de)	Kaabong District	Kaabong	Kaabong	
UG.335	Karenga (le district de)	Karenga District	Karenga	Karenga	
UG.305	Kitgum (le district de)	Kitgum District	Kitgum	Kitgum	
UG.319	Koboko (le district de)	Koboko District	Koboko	Koboko	
UG.325	Kole (le district de)	Kole District	Kole	Kole	
UG.306	Kotido (le district de)	Kotido District	Kotido	Kotido	
UG.333	Kwania (le district de)	Kwania District	Aduku	Aduku	
UG.326	Lamwo (le district de)	Lamwo District	Lamwo	Lamwo	
UG.307	Lira (le district de)	Lira District	Lira	Lira	
UG.336	Madi-Okollo (le district de)	Madi-Okollo District	Okollo	Okollo	
UG.320	Maracha (le district de)	Maracha District	Maracha	Maracha Town	
UG.308	Moroto (le district de)	Moroto District	Moroto	Moroto	
UG.309	Moyo (le district de)	Moyo District	Moyo	Moyo	
UG.334	Nabilatuk (le district de)	Nabilatuk District	Nabilatuk	Nabilatuk Town	
UG.311	Nakapiripirit (le district de)	Nakapiripirit District	Nakapiripirit	Nakapiripirit	
UG.327	Napak (le)	Napak District	Lokitede	Lokitede	Le district tire son nom de celui du mont Napak
UG.310	Nebbi (le district de)	Nebbi District	Nebbi	Nebbi	
UG.328	Nwoya (le district de)	Nwoya District	Nwoya	Nwoya	
UG.337	Obongi (le district d')	Obongi District	Obongi	Obongi	
UG.331	Omoro (le district d')	Omoro District	Palenga	Palenga	
UG.329	Otuke (le district d')	Otuke District	Otuke	Otuke	
UG.321	Oyam (le district d')	Oyam District	Oyam	Oyam	
UG.312	Pader (le district de)	Pader District	Pader	Pader	
UG.332	Pakwach (le district de)	Pakwach District	Pakwach	Pakwach	
UG.	Terego (le district de)	Terego District	Leju	Leju	
UG.313	Yumbe (le district de)	Yumbe District	Yumbe	Yumbe	
UG.330	Zombo (le district de)	Zombo District	Zombo	Zombo	

UG.W	Ouest (l')	Western Region	(pas de chef-lieu)		
UG.420	Buhweju (le district de)	Buhweju District	Nsiika	Nsiika	
UG.416	Buliisa (le district de)	Buliisa District	Buliisa	Buliisa	
UG.401	Bundibugyo (le district de)	Bundibugyo District	Bundibugyo	Bundibugyo	
UG.430	Bunyangabu (le district de)	Bunyangabu District	Kibiito	Kibiito	
UG.402	Bushenyi (le district de)	Bushenyi District	Bushenyi	Bushenyi	
UG.403	Hoima (le district de)	Hoima District	Hoima	Hoima	
UG.417	Ibanda (le district d')	Ibanda District	Ibanda	Ibanda	
UG.418	Isingiro (le district d')	Isingiro District	Isingiro	Isingiro	
UG.404	Kabale (le district de)	Kabale District	Kabale	Kabale	
UG.405	Kabarole (le district de)	Kabarole District	Fort Portal	Fort Portal	
UG.427	Kagadi (le district de)	Kagadi District	Kagadi	Kagadi	
UG.428	Kakumiro (le district de)	Kakumiro District	Kakumiro	Kakumiro	
UG.413	Kamwenge (le district de)	Kamwenge District	Kamwenge	Kamwenge	
UG.414	Kanungu (le district de)	Kanungu District	Kanungu	Kanungu	
UG.406	Kasese (le district de)	Kasese District	Kasese	Kasese	
UG.433	Kazo (le district de)	Kazo District	Kazo	Kazo	
UG.407	Kibaale (le district de)	Kibaale District	Kibaale	Kibaale	
UG.432	Kikuube (le district de)	Kikuube District	Kikuube	Kikuube	
UG.419	Kiruhura (le district de)	Kiruhura District	Kiruhura	Kiruhura	
UG.421	Kiryandongo (le district de)	Kiryandongo District	Kiryandongo	Kiryandongo	
UG.408	Kisoro (le district de)	Kisoro District	Kisoro	Kisoro	
UG.434	Kitagwenda (le district de)	Kitagwenda District	Ntara	Ntara	
UG.422	Kyegegwa (le district de)	Kyegegwa District	Kyegegwa	Kyegegwa	
UG.415	Kyenjojo (le district de)	Kyenjojo District	Kyenjojo	Kyenjojo	
UG.409	Masindi (le district de)	Masindi District	Masindi	Masindi	
UG.410	Mbarara (le district de)	Mbarara District	Mbarara	Mbarara	
UG.423	Mitooma (le district de)	Mitooma District	Mitooma	Mitooma	
UG.424	Ntoroko (le district de)	Ntoroko District	Ntoroko	Ntoroko	
UG.411	Ntungamo (le district de)	Ntungamo District	Ntungamo	Ntungamo	
UG.429	Rubanda (le district de)	Rubanda District	Rubanda	Rubanda	
UG.425	Rubirizi (le district de)	Rubirizi District	Rubirizi	Rubirizi	
UG.431	Rukiga (le district de)	Rukiga District	Mparo	Mparo	
UG.412	Rukungiri (le district de)	Rukungiri District	Rukungiri	Rukungiri	

UG.435	Rwampara (le district de)	Rwampara District	Kinoni	Kinoni Town	
UG.426	Sheema (le district de)	Sheema District	Kibingo	Kibingo	

Ouzbékistan (1')

1^{er} niveau de 3 types : 1 ville (*shahar* en ouzbek), 12 régions (*viloyatlar*) et 1 république (*respublika*)

Le 2^e niveau se compose de 174 districts (*tumanlar*)

ISO	Nom en français	Nom local (ouzbek)	Nom en français	Nom local (ouzbek)	Commentaires
	Ville		Capitale		
UZ.TK	Tachkent (la ville de)	Toshkent shahri	Tachkent	Toshkent	
	Région		Capitale régionale		
UZ.AN	Andijan (la région d')	Andijon viloyati	Andijan	Andijon	
UZ.BU	Boukhara (la région de)	Buxoro viloyati	Boukhara	Buxoro	
UZ.JI	Djizak (la région de)	Jizzax viloyati	Djizak	Jizzax	
UZ.FA	Fergana (la région de)	Farg'ona viloyati	Fergana	Farg'ona	
UZ.QA	Kachkadaria (la région de)	Qashqadaryo viloyati	Karchi	Qarshi	
UZ.XO	Khorezm (la région de)	Xorazm viloyati	Ourguentch	Urganch	
UZ.NG	Namangan (la région de)	Namangan viloyati	Namangan	Namangan	
UZ.NW	Navoi (la région de)	Navoiy viloyati	Navoi	Navoiy	
UZ.SA	Samarcande (la région de), ou la région de Samarkand	Samarqand viloyati	Samarcande, ou Samarkand	Samarqand	
UZ.SI	Syr-Daria (la région du)	Sirdaryo viloyati	Goulistan	Guliston	
UZ.SU	Sourkhandaria (la région de)	Surxondaryo viloyati	Termez	Termiz	
UZ.TO	Tachkent (la région de)	Toshkent viloyati	Nourafchan	Nurafshon	
	République		Capitale		
UZ.QR	Karakalpakstan (le)	Qoraqalpog'iston Respublikasi	Noukous	Nukus	Anciennement connue sous le nom de République autonome des Karakalpaks, ou la Karakalpakie, créée en 1925 sous l'époque soviétique.

Pakistan (le)

1^{er} niveau : 2 zones administrées par le Pakistan (*Pakistan administered areas* en anglais, *Pākistān ke zair intezām 'ilāqūn*

en ourdou romanisé UN II/11, 1972, amendé III/12, 1977), 1 territoire de la capitale fédérale (*federal capital territory*, *vafāqī dār-alkūmat kā 'ilāqah* وفاقی دارالحکومت کا علاقہ) et 4 provinces (*provinces*, *ṣūbe* صوبے)

ISO	Nom en français	Nom local (anglais, ourdou)	Nom en français	Nom local (anglais, ourdou)	Commentaires
	Territoire		Capitale		
PK.IS	Capitale fédérale (le territoire de la)	(en) Federal Capital Territory (ur) <i>vafāqī dār-alkūmat kā 'ilāqah</i>	Islamabad	(en) Islamabad (ur) <i>Islāmābād</i>	اسلام آباد
	Province		Capitale de province		
PK.BA	Balouchistan (le)	(en) Balochistan (ur) <i>Balūchistān</i>	Quetta	(en) Quetta (ur) <i>Kūṭṭah</i>	کوئٹہ
PK.KP	Nord-Ouest (la frontière du)	(en) Khyber Pakhtunkhwa, ou North-West Frontier Province (ur) <i>Khaibar Pakhtūnkhwā</i>	Peshawar	(en) Peshawar (ur) <i>Pashāwar</i>	پشاور
PK.PB	Pendjab (le)	(en) Punjab (ur) <i>Panjāb</i>	Lahore	(en) Lahore (ur) <i>Lāhūr</i>	لاہور
PK.SD	Sind (le)	(en) Sindh (ur) <i>Sindh</i>	Karachi	(en) Karachi (ur) <i>Karāchī</i>	کراچی
	Zone administrée		Capitale		
PK.JK	Azad Jammu-et-Cachemire (1 ^o)	(en) Azad Jammu and Kashmir (ur) <i>Āzād Jammūn ū Kashmīr</i>	Mozaffarabad	(en) Muzaffarabad (ur) <i>Mozaffarābād</i>	مظفر آباد
PK.GB	Gilgit-Baltistan (le)	(en) Gilgit-Baltistan (ur) <i>Gilgit Baltistān</i>	Gilgit	(en) Gilgit (ur) <i>Gilgit</i>	گیلگت

Palaos (les)

1^{er} niveau : 16 États (*states* en anglais)

Nota : le conseil des chefs est composé des chefs coutumiers de chacun des États.

ISO	Nom en français	Nom local (anglais, paluan)	Nom en français	Nom local (anglais, paluan)	Commentaires
	État		Centre administratif		2 langues officielles : l'anglais (en) et le paluan (- pas de code)

PW.002	Aimeliik (l'État d')	(en) Aimeliik State (-) Aimeliik	Mongami	Mongami	Autre centre administratif : Ulimang
PW.004	Airai (l'État d')	(en) Airai State (-) Airai	Ngetkib	Ngetkib	
PW.010	Angaur (l'État d')	(en) Angaur State (-) Ngeaur	Ngaramash	(en) Ngeremasch (-) Ngaramash	Angaur se dit en japonais (langue officielle <i>de jure</i>) : アンガウル州 <i>Angauru-shū</i>
PW.050	Hatobohei (l'État de)	(en) Hatobohei State (-) Hatobohei	Hatobohei	Hatobohei	
PW.100	Kayangel (l'État de)	(en) Kayangel State (-) Ngcheangel	Kayangel	(en) Kayangel (-) Ngcheangel	
PW.150	Koror (l'État de)	(en) Koror State (-) Oreor	Ngerbeched	Ngerbeched	Autre centre administratif : Koror
PW.212	Melekeok (l'État de)	(en) Melekeok State (-) Melekeok	Melekeok	Melekeok	Selon le site https://palauconsulate.org.uk/about-palau/ la capitale a déménagé le 7 octobre 2006 de Koror à Ngerulmud [Melekeok].
PW.214	Ngaraard (l'État de)	(en) Ngaraard State (-) Ngaraard	Ulimang	Ulimang	Autre centre administratif : Ngermechau
PW.218	Ngarchelong (l'État de)	(en) Ngarchelong State (-) Ngarchelong	Mengellang	Mengellang	Autre centre administratif : Imeong
PW.222	Ngardmau (l'État de)	(en) Ngardmau State (-) Ngardmau	Urdmang	Urdmang	Autre centre administratif : Chol
PW.224	Ngatpang (l'État de)	(en) Ngatpang State (-) Ngatpang	Ngereklmadel	Ngereklmadel	Autre centre administratif : Oikul
PW.226	Ngchesar (l'État de)	(en) Ngchesar State (-) Ngchesar	Ngersuul	Ngersuul	Autre centre administratif : Ngerkeai
PW.227	Ngeremlengui (l'État de), ou l'État de Ngaremlengui	Ngeremlengui State (-) Ngeremlengui, <i>ou</i> Ngaremlengui	Imeong	Imeong	Autre centre administratif : Ollei
PW.228	Ngiwal (l'État de)	Ngiwal State (-) Ngiwal	Ngerkeai	Ngerkeai	Autre centre administratif : Ngetkip
PW.350	Peleliu (l'État de)	(en) Peleliu State (-) Beliliou	Kloulklubed	Kloulklubed	
PW.370	Sonsorol (l'État de)	(en) Sonsorol State (-) Sonsorol	Dongosaro	Dongosaro	Variante : Dongosaru

Palestine (1a)

État *de jure* ; siège à l'ONU en qualité d'observateur.

1^{er} niveau : 16 gouvernorats (*muḥāfazāt* محافظات en arabe_romanisé UN Beyrouth A, 1972), répartis sur 2 territoires

ISO	Nom en français	Nom local (arabe)		Nom en français	Nom local (arabe)		Commentaires
		Territoire et gouvernorat			Capitale et chef-lieu		
PS.	Cisjordanie (1a)	<i>Aḍ Ḍiffah al Gharbiyah</i>	الضفة الغربية	Ramallah	<i>Rām Allah</i>	رام الله	Ramallah est la capitale administrative de l'Autorité palestinienne
PS.BHT	Bethléem (le gouvernorat de)	<i>Muḥāfazah Bayt Laḥm</i>	محافظة بيت لحم	Bethléem	<i>Bayt Laḥm</i>	بيت لحم	
PS.HBN	Hébron (le gouvernorat d')	<i>Muḥāfazah al Khalīl</i>	محافظة الخليل	Hébron	<i>Al Khalīl</i>	الخليل	
PS.JEN	Jénine (le gouvernorat de)	<i>Muḥāfazah Janīn</i>	محافظة جنين	Jénine	<i>Janīn</i>	جنين	
PS.JRH	Jéricho (le gouvernorat de)	<i>Muḥāfazah Arīḥā wa al Aghwār</i>	محافظة أريحا والأغوار	Jéricho	<i>Arīḥā</i>	أريحا	
PS.JEM	Jérusalem (le gouvernorat de)	<i>Muḥāfazah al Quds</i>	محافظة القدس	Jérusalem-Est	<i>Al Quds ash Sharqīyah</i>	القدس الشرقية	Contesté. Il comprend 2 sous-districts : Jérusalem J1 (Jérusalem-Est) et Jérusalem J2 (parties restantes du gouvernorat de Jérusalem)
PS.NBS	Naplouse (le gouvernorat de)	<i>Muḥāfazah Nāblus</i>	محافظة نابلس	Naplouse	<i>Nāblus</i>	نابلس	
PS.QQA	Qalqilya (le gouvernorat de)	<i>Muḥāfazah Qalqīlīyah</i>	محافظة قلقيلية	Qalqilya	<i>Qalqīlīyah</i>	قلقيلية	
PS.RBH	Ramallah (le gouvernorat de)	<i>Muḥāfazah Rām Allah wa al Bīrah</i>	محافظة رام الله والبيرة	Al Bireh	<i>Al Bīrah</i>	البيرة	
PS.SLT	Salfit (le gouvernorat de)	<i>Muḥāfazah Salfīt</i>	محافظة سلفيت	Salfit	<i>Salfīt</i>	سلفيت	
PS.TBS	Tubas (le gouvernorat de)	<i>Muḥāfazah Ṭūbās</i>	محافظة طوباس	Tubas	<i>Ṭūbās</i>	طوباس	
PS.TKM	Tulkarem (le gouvernorat de), ou le gouvernorat de Toulkarem	<i>Muḥāfazah Ṭūlkarm</i>	محافظة طولكرم	Tulkarem, ou Toulkarem	<i>Ṭūlkarm</i>	طولكرم	

PS.	Gaza (la bande de)	<i>Qīṭā' Ghazzah</i>	قطاع غزة	Gaza	<i>Ghazzah</i>	غزة	
PS.DEB	Deir el Balah (le gouvemorat de)	<i>Muḥāfazāh Dayr al Balah</i>	محافظة دير البلح	Deir el Balah	<i>Dayr al Balah</i>	دير البلح	
PS.NGZ	Gaza-Nord	<i>Muḥāfazāh Ghazzah ash Shamālīyah</i>	محافظة غزة الشمالية	Gaza-Nord	<i>Shimāl-Ghazzah</i>	شمال غزة	
PS.GZA	Gaza-Ville	<i>Muḥāfazāh Ghazzah</i>	محافظة غزة	Gaza	<i>Ghazzah</i>	غزة	
PS.KYS	Khan Yunès (le gouvemorat de)	<i>Muḥāfazāh Khān Yūnis</i>	محافظة خان يونس	Khan Yunès	<i>Khān Yūnis</i>	خان يونس	
PS.RFH	Rafah (le gouvemorat de)	<i>Muḥāfazāh Rafaḥ</i>	محافظة رفح	Rafah	<i>Rafaḥ</i>	رفح	

Panama (le)

1^{er} niveau de 2 types : 10 provinces (*provincias* en espagnol) et 4 régions indigènes (*comarcas indígenas*) qui ont statut de provinces

Le 2^e niveau se compose de 68 districts (*distritos*).

ISO	Nom en français	Nom local (espagnol)	Nom en français	Nom local (espagnol)	Commentaires
	Province		Capitale		
PA.1	Bocas del Toro (la province de)	Provincia de Bocas del Toro	Bocas del Toro	Bocas del Toro	
PA.4	Chiriquí (la province de)	Provincia de Chiriquí	David	David	
PA.2	Coclé (la province de)	Provincia de Coclé	Penonomé	Penonomé	
PA.3	Colón (la province de)	Provincia de Colón	Colón	Colón	
PA.5	Darién (le)	Provincia de Darién	La Palma	La Palma	La région du Darién ou bouchon du Darién (<i>Tapón del Darién</i>) est une zone de marais et de forêt.
PA.6	Herrera (la province de)	Provincia de Herrera	Chitré	Chitré	
PA.7	Los Santos (la province de)	Provincia de Los Santos	Las Tablas	Las Tablas	
PA.8	Panama (la province de)	Provincia de Panamá	Panama	Panamá	
PA.10	Panama-Ouest (le)	Provincia de Panamá Oeste	La Chorrera	La Chorrera	
PA.9	Veraguas (la province de)	Provincia de Veraguas	Santiago de Veraguas	Santiago de Veraguas	
	Région indigène, ou comarca		Capitale		Région ayant statut de province. Le mot « « comarque » est aussi attesté en français.
PA.EM	Emberá (la région indigène, ou la comarca)	Comarca indígena Emberá	Unión Chocó	Unión Chocó	
PA.KY	Guna Yala (la région indigène, ou la comarca)	Comarca indígena Guna Yala	Gaigirgordup	Gaigirgordup	Variante : Kuna Yala Nom ancien de la capitale : El

					Porvenir
PA.NB	Ngöbe-Buglé (la région indigène, ou la comarca)	Comarca indígena Ngöbe-Buglé	Llano Tugrí	Llano Tugrí	Llano Tugrí se dit en langue guaymí « Buäbiti ».
PA.NT	Naso Tjër Di (la région indigène, ou la comarca)	Comarca indígena Naso Tjër Di	Sieyic	Sieyic	

Papouasie-Nouvelle-Guinée (la)

1^{er} niveau de 3 types : 1 district (*district* en anglais, *distrik* en tok pisin), 20 provinces (*provinces, provins*) et 1 région autonome (*autonomous region*)

ISO	Nom en français	Nom local (anglais, tok pisin)	Nom en français	Nom local (anglais, tok pisin)	Commentaires
	District		Capitale		3 langues officielles : l'anglais (en), l'hiri motu (ho) et le tok pisin (- pas de code)
PG.NCD	Capitale nationale (le district de la)	(en) National Capital District (-) Nesenel Kapitol Distrik	Port Moresby	(en) Port Moresby (-) Pot Mosbi	
	Province		Capitale		
PG.CPM	Centre (le)	(en) Central Province (-) Sentrel Provins	Port Moresby	(en) Port Moresby (-) Pot Mosbi	
PG.CPK	Chimbu (la province de), ou la province de Simbu	(en) Chimbu (Simbu) Province (-) Simbu Provins	Kundiawa	Kundiawa	
PG.EPW	Enga (la province d')	(en) Enga Province (-) Enga Provins	Wabag	Wabag	
PG.GPK	Golfe (le)	(en) Gulf Province (-) Galf Provins	Kerema	Kerema	
PG.HLA	Hela (la province d')	(en) Hela Province (-) Huli Provins	Tari	Tari	
PG.EHG	Highlands orientales (les)	(en) Eastern Highlands Province (-) Isten Hailans Provins	Goroka	Goroka	
PG.SHM	Highlands méridionales (les)	(en) Southern Highlands Province (-) Sauten Hailans Provins	Mendi	Mendi	
PG.WHM	Highlands occidentales (les)	(en) Western Highlands Province (-) Westen Hailans Provins	Mount Hagen	(en) Mount Hagen (-) Maun Hagen	La capitale tire son nom du mont Hagen, un volcan.

PG.JWK	Jiwaka (la province de)	(en) Jiwaka Province (-) Jiwaka Provins	Kurumul	Kurumul	La capitale provinciale est temporairement située à Kurumul. La plupart des affaires provinciales y sont traitées, d'autres sont traitées à Banz et Minj.
PG.MPM	Madang (la province de)	(en) Madang Province (-) Madang Provins	Madang	Madang	
PG.MRL	Manus (la province de)	(en) Manus Province (-) Manus Provins	Lorengau	Lorengau	
PG.MBA	Milne Bay (la province de)	(en) Milne Bay Province (-) Milen Be Provins	Alotau	Alotau	
PG.MPL	Morobe (la province de)	(en) Morobe Province (-) Morobe Provins	Lae	Lae	
PG.NPP	Nord (le), ou la province d'Oro	(en) Oro (Northern) Province (-) Oro Provins	Popondetta	Popondetta	
PG.EBR	Nouvelle-Bretagne-Est (la)	(en) East New Britain Province (-) Is Niu Briten Provins	Kokopo	Kokopo	
PG.WBK	Nouvelle-Bretagne-Ouest (la)	(en) West New Britain Province (-) Wes Niu Briten Provins	Kimbe	Kimbe	
PG.NIK	Nouvelle-Irlande (la)	(en) New Ireland Province (-) Niu Ailan Provins	Kavieng	Kavieng	
PG.WPD	Ouest (l')	(en) Western Province (-) Westen Provins	Daru	Daru	
PG.ESW	Sepik-Est (le)	(en) East Sepik Province (-) Is Sepik Provins	Wewak	Wewak	
PG.SAN	Sepik-Ouest (le)	(en) West Sepik (Sandaun) Province (-) Sandaun Provins	Vanimo	Vanimo	
	Région autonome		Capitale		
PG.NSB	Bougainville (la région autonome de)	(en) Autonomous Region of Bougainville (-) Otonomos Bogenvil Gavman	Buka	Buka	

Paraguay (le)

1^{er} niveau de 2 types : 1 capitale (*capital* en espagnol et en guarani), 17 départements (*departamentos* en espagnol, *tetãvore* en guarani)

Le 2^e niveau se compose de 250 districts (*distritos* ou *municipios*).

ISO	Nom en français	Nom local (espagnol, guarani)	Nom en français	Nom local (espagnol, guarani)	Commentaires
	Capitale		Capitale		2 langues officielles : l'espagnol (es) et le guarani (gn)
PY.ASU	Capitale (le district de la)	Distrito Capital	Assomption, <i>ou</i> Asunción	(es) Asunción (gn) Paraguäy	Nom officiel (es) : La Muy Noble y Leal Ciudad de Nuestra Señora Santa María de la Asunción
	Département		Chef-lieu		
PY.13	Amambay (l')	(es) Departamento de Amambay (gn) Tetãvore Amambái	Pedro Juan Caballero	Pedro Juan Caballero	
PY.19	Boquerón (le département de)	(es) Departamento de Boquerón (gn) Tetãvore Boquerón	Filadelfia	Filadelfia	
PY.5	Caaguazú (le département de)	(es) Departamento de Caaguazú (gn) Tetãvore Ka'aguasu	Coronel Oviedo	Coronel Oviedo	
PY.6	Caazapá (le département de)	(es) Departamento de Caazapá (gn) Tetãvore Ka'asapa	Caazapá	(es) Caazapá (gn) Ka'asapa	
PY.14	Canindeyú (le département de)	(es) Departamento de Canindeyú (gn) Tetãvore Kanindeju	Salto del Guairá	Salto del Guairá	
PY.11	Central (le département)	(es) Departamento Central (gn) Tetãvore Central	Areguá	(es) Areguá (gn) Aregua	
PY.1	Concepción (le département de)	(es) Departamento de Concepción (gn) Tetãvore Concepción	Concepción	Concepción	
PY.3	Cordillera (la)	(es) Departamento de Cordillera (gn) Tetãvore Cordillera	Caacupé	(es) Caacupé (gn) Ka'akupe	
PY.4	Guairá (le)	(es) Departamento de Guairá (gn) Tetãvore Guaira	Villarrica	(es) Villarrica (gn) Villarrika	
PY.7	Itapúa (le département d')	(es) Departamento de Itapúa (gn) Tetãvore Itapúa	Encarnación	Encarnación	
PY.8	Misiones (les)	(es) Departamento de Misiones (gn) Tetãvore Misiones	San Juan Bautista	San Juan Bautista de las Misiones	
PY.12	Ñeembucú (le département de)	(es) Departamento de Ñeembucú (gn) Tetãvore Ñe'ëmbuku	Pilar	Pilar	

PY.10	Paraná (Haut-)	(es) Departamento de Alto Paraná (gn) Tetãvore Alto Parana	Ciudad del Este	(es) Ciudad del Este (gn) Kuarahyresẽme	
PY.9	Paraguari (le département de)	(es) Departamento de Paraguari (gn) Tetãvore Paraguari	Paraguari	(es) Paraguari (gn) Paraguari	
PY.16	Paraguay (Haut-)	(es) Departamento de Alto Paraguay (gn) Tetãvore Paraguái	Fuerte Olimpo	Fuerte Olimpo	
PY.15	Presidente Hayes (le département de)	(es) Departamento de Presidente Hayes (gn) Tetãvore Presidente Hayes	Villa Hayes	Villa Hayes	
PY.2	San Pedro (le département de)	(es) Departamento de San Pedro (gn) Tetãvore San Pedro	San Pedro	(es) San Pedro del Ycuamandiyú (gn) Ykuamandyju	

Pays-Bas (les)

1^{er} niveau de types multiples : 12 provinces (*provincies* en néerlandais) + 3 pays (*land* en néerlandais, *pais* en papaminto) et 3 municipalités spéciales (*bijzondere gemeenten, munisipionan partikular*)

ISO	Nom en français	Nom local (néerlandais)	Nom en français	Nom local (néerlandais)	Commentaires
	Province		Chef-lieu		
NL.NB	Brabant septentrional (le)	Noord-Brabant	Bois-le-Duc	's-Hertogenbosch	
NL.DR	Drenthe (la)	Drenthe	Assen	Assen	
NL.FL	Flevoland	Flevoland	Lelystad	Lelystad	Créée sur les polders de l'Ijsselmeer
NL.FR	Frise (la)	Friesland	Leeuwarden	Leeuwarden	En frison : Fryslân, (ch-l.) Ljouwert
NL.GR	Groningue (la province de)	Provincie Groningen	Groningue	Groningen	
NL.GE	Gueldre (la)	Gelderland	Arnhem	Arnhem	
NL.ZH	Hollande méridionale (la)	Zuid-Holland	La Haye	Den Haag, <i>ou</i> 's-Gravenhage	
NL.NH	Hollande septentrionale (la)	Noord-Holland	Haarlem	Haarlem	
NL.LI	Limbourg (le)	Limburg	Maastricht	Maastricht	
NL.OV	Overijssel (l')	Overijssel	Zwolle	Zwolle	
NL.UT	Utrecht (la province d')	Provincie Utrecht	Utrecht	Utrecht	
NL.ZE	Zélande (la)	Zeeland	Middelbourg	Middelburg	
	Pays		Chef-lieu		Outre le néerlandais (nl), le papaminto (- pas de code) et l'anglais (en)

NL.AW	Aruba	Aruba	Oranjestad	Oranjestad	
NL.CW	Curaçao	(nl) Land Curaçao (-) Pais Kòrsou	Willemstad	Willemstad	
NL.SX	Saint-Martin (partie néerlandaise)	(nl) Sint Maarten (en) Saint Martin	Philipsburg	Philipsburg	
	Municipalité spéciale		Chef-lieu		
NL.BQ1	Bonaire	(nl) Bonaire (-) Boneiru	Kralendijk	Kralendijk	
NL.BQ2	Saba	Saba	The Bottom	(en) The Bottom	
NL.BQ3	Saint-Eustache	Sint Eustatius	Oranjestad	Oranjestad	

Pérou (le)

1^{er} niveau de 2 types : 1 municipalité (*hatun llaqta* en aymara, *municipalidad* en espagnol, *llaqta suyu* en quechua) et 25 régions (*jach'a suyunaka*, *regiones*, *suyukuna*)

ISO	Nom en français	Nom local (aymara, espagnol, quechua)	Nom en français	Nom local (aymara, espagnol, quechua)	Commentaires
	Municipalité		Capitale		3 langues officielles : l'aymara (ay), l'espagnol (es) et le quechua (qu)
PE.LMA	Lima (la municipalité métropolitaine de)	(ay) Lima hatun llaqta (es) Municipalidad Metropolitana de Lima (qu) Lima llaqta suyu	Lima	Lima	
	Région		Chef-lieu		
PE.AMA	Amazonas (l')	(ay) Amarumayu jach'a suyu (es) Región Amazonas (qu) Amarumayu suyu	Chachapoyas	(ay) Chachapuyas (es) Chachapoyas (qu) Chachapuyas	
PE.ANC	Ancash (la région d')	(ay) Ankashu jach'a suyu (es) Región Ancash (qu) Anqash suyu	Huaraz	(ay) Waras (es) Huaraz (qu) Waras	
PE.APU	Apurímac (l')	(ay) Apurimaq jach'a suyu (es) Región Apurímac (qu) Apurimaq suyu	Abancay	(ay) Awankay (es) Abancay (qu) Awankay	
PE.ARE	Arequipa (l')	(ay) Ariqipa jach'a suyu	Arequipa	(ay)	

		(es) Región Arequipa (qu) Ariqipa suyu		(es) Arequipa (qu) Ariqipa	
PE.AYA	Ayacucho (la région d')	(ay) Ayaquchu jach'a suyu (es) Región Ayacucho (qu) Ayakuchu suyu	Ayacucho	(ay) Ayaquchu (es) Ayacucho (qu) Ayakuchu	
PE.CAJ	Cajamarca (la région de)	(ay) Qajamarca jach'a suyu (es) Región Cajamarca (qu) Kashamarca suyu	Cajamarca	(ay) Qajamarca (es) Cajamarca (qu) Kashamarca	
PE.CAL	Callao (la région de)	(ay) Kallao jach'a suyu (es) Región Callao, <i>ou</i> El Callao (qu) Qallaw suyu	Callao	(ay) Kallao (es) El Callao (qu) Qallaw	
PE.CUS	Cuzco (la région de)	(ay) Kusku jach'a suyu (es) Región Cusco, <i>ou</i> región Cuzco (qu) Qusqu suyu	Cuzco	(ay) Kusku (es) Cusco, <i>ou</i> Cuzco (qu) Qusqu	En espagnol péruvien : Cusco
PE.HUV	Huancavelica (la région de)	(ay) Wankawelika jach'a suyu (es) Región Huancavelica (qu) Wankawillka suyu	Huancavelica	(ay) Wankawelika (es) Huancavelica (qu) Wankawillka	
PE.HUC	Huánuco (la région de)	(ay) Wanuku jach'a suyu (es) Región Huánuco (qu) Wanuku suyu	Huánuco	(ay) Wanuku (es) Huánuco (qu) Wanuku	
PE.ICA	Ica (la région d')	(ay) Ika jach'a suyu (es) Región Ica (qu) Ika suyu	Ica	(ay) Ika (es) Ica (qu) Ika	
PE.JUN	Junín (la région de)	(ay) Junin (Hunin) jach'a suyu (es) Región Junín (qu) Hunin (Sunin) suyu	Huancayo	(ay) Wankayu (es) Huancayo (qu) Wankayuq	
PE.LAL	La Libertad (la région de)	(ay) La Libertad jach'a suyu (es) Región La Libertad (qu) Qispi kay suyu	Trujillo	(ay) Trujillo (es) Trujillo (qu) Truhillu	
PE.LAM	Lambayeque (la région de)	(ay) Lambayeque jach'a suyu (es) Región Lambayeque (qu) Lampalliqi suyu	Chiclayo	(ay) Chiklayu (es) Chiclayo (qu) Chiklayu	
PE.LIM	Lima (la région de)	(ay) Lima jach'a suyu (es) Región Lima (qu) Lima suyu	Huacho	(ay) Wachu (es) Huacho (qu) Wachu	

PE.LOR	Loreto (la région de)	(ay) Luritu jach'a suyu (es) Región Loreto (qu) Luritu suyu	Iquitos	(ay) Iquitos (es) Iquitos (qu) Ikitus	
PE.MDD	Madre de Dios (le)	(ay) Madre de Dios jach'a suyu (es) Región Madre de Dios (qu) Mayutata suyu	Puerto Maldonado	Puerto Maldonado	Le nom de la région provient du <i>Río Madre de Dios</i> qui la traverse.
PE.MOQ	Moquegua (la région de)	(ay) Moqwegwa jach'a suyu (es) Región Moquegua (qu) Muqiwa suyu	Moquegua	(ay) Moqwegwa (es) Moquegua (qu) Muqiwa	
PE.PAS	Pasco (la région de)	(ay) Pasqu jach'a suyu (es) Región Pasco (qu) Pasqu suyu	Cerro de Pasco	(ay) Pasqu qullu (es) Cerro de Pasco (qu) Pasqu urqu	
PE.PIU	Piura (la région de)	(ay) Piura (Piwra) jach'a suyu (es) Región Piura (qu) Piwra suyu	Piura	(ay) Piura, <i>ou</i> Piwra (es) Piura (qu) Piwra	
PE.PUN	Puno (la région de)	(ay) Puno (Punu) jach'a suyu (es) Región Puno (qu) Punu suyu	Puno	(ay) Puno, <i>ou</i> Punu (es) Puno (qu) Punu	
PE.SAM	San Martín (la région de)	(ay) San Martín jach'a suyu (es) Región San Martín (qu) San Martín suyu	Moyobamba	(ay) Muyupampa (es) Moyobamba (qu) Muyupampa	
PE.TAC	Tacna (la région de)	(ay) Takna (Taqna) jach'a suyu (es) Región Tacna (qu) Taqna suyu	Tacna	(ay) Takna, <i>ou</i> Taqna (es) Tacna (qu) Taqna	
PE.TUM	Tumbes (la région de)	(ay) Tumbes (Tumpis) jach'a suyu (es) Región Tumbes (qu) Tumpis suyu	Tumbes	(ay) Tumbes, <i>ou</i> Tumpis (es) Tumbes (qu) Tumpis	
PE.UCA	Ucayali (l')	(ay) Ukayali jach'a suyu (es) Región Ucayali (qu) Ukayali suyu	Pucallpa	(ay) Pukallpa (es) Pucallpa (qu) Pukallpa	

Philippines (les)

1^{er} et 2^e niveaux : 17 régions (*regions* en anglais, *rehiyon* en tagalog) et 81 provinces (*provinces, lalawigan*)

ISO	Nom en français	Nom local (anglais, tagalog)	Nom en français	Nom local (anglais, tagalog)	Commentaires
	Région et province		Capitale et chef-lieu		2 langues officielles : l'anglais (en) et le tagalog (tl)
PH.05	Bicol (Région V)	(en) Bicol (Region V) (tl) Rehiyon ng Bicol	Legazpi	(en) City of Legazpi (tl) Lungsod ng Legaspi	
PH.ALB	Albay (la province d')	(en) Province of Albay (tl) Lalawigan ng Albay	Legazpi	(en) City of Legazpi (tl) Lungsod ng Legaspi	
PH.CAN	Camarines-Nord (le)	(en) Province of Camarines Norte (tl) Hilagang Kamarines	Daet	(en) Municipality of Daet (tl) Bayan ng Daet	
PH.CAS	Camarines-Sud (le)	(en) Province of Camarines Sur (tl) Timog Kamarines	Pili	(en) Municipality of Pili (tl) Bayan ng Pili	
PH.CAT	Catanduanes (la province de)	(en) Province of Catanduanes (tl) Lalawigan ng Katanduwanes	Virac	(en) Municipality of Virac (tl) Bayan ng Virac	
PH.MAS	Masbate (la province de)	(en) Province of Masbate (tl) Lalawigan ng Masbate	Masbate	(en) Masbate City (tl) Lungsod ng Masbate	
PH.SOR	Sorsogon (la province de)	(en) Province of Sorsogon (tl) Lalawigan ng Sorsogon	Sorsogon	(en) City of Sorsogon (tl) Lungsod ng Sorsogon	
PH.02	Cagayan (la vallée du) (Région II)	(en) Cagayan Valley (Region II) (tl) Rehiyon ng Lambak ng Kagayan	Tuguegarao	(en) City of Tuguegarao (tl) Lungsod ng Tuguegaraw	
PH.BTN	Batanes (la province de)	(en) Province of Batanes (tl) Lalawigan ng Batanes	Basco	(en) Municipality of Basco (tl) Bayan ng Basco	
PH.CAG	Cagayan (le)	(en) Province of Cagayan (tl) Lalawigan ng Kagayan	Tuguegarao	(en) City of Tuguegarao (tl) Lungsod ng Tuguegaraw	
PH.ISA	Isabela (la province d')	(en) Province of Isabela (tl) Lalawigan ng Isabela	Ilagan	(en) City of Ilagan (tl) Lungsod ng Ilagan	
PH.NUV	Nueva Vizcaya (la province de)	(en) Province of Nueva Vizcaya (tl) Lalawigan ng Nuweva Biskaya	Bayombong	(en) Municipality of Bayombong (tl) Bayan ng Bayombong	
PH.QUI	Quirino (la province de)	(en) Province of Quirino (tl) Lalawigan ng Kirino	Cabarroguis	(en) Municipality of Cabarroguis (tl) Bayan ng Cabarroguis	
PH.40	Calabarzon (Région IV-A)	(en) Calabarzon (Region IV-A) (tl) Rehiyon ng Calabarzon	Calamba	(en) City of Calamba (tl) Lungsod ng Calamba	Calabarzon est l'acronyme des 5 provinces : <u>Cavite</u> , <u>Laguna</u> , <u>Batangas</u> , <u>Rizal</u> , <u>Quezon</u> .
PH.BTG	Batangas (la province de)	(en) Province of Batangas	Batangas	(en) City of Batangas	

		(tl) Lalawigan ng Batangas		(tl) Lungsod ng Batangas	
PH.CAV	Cavite (la province de)	(en) Province of Cavite (tl) Lalawigan ng Kabite	Imus Trece Martires	(en) City of Imus (<i>de jure</i>) City of Trece Martires (<i>de facto</i>) (tl) Lungsod ng Imus Lungsod ng Trece Martires	À ce jour, la plupart des administrations sont encore à Trece Martires.
PH.LAG	Laguna (la province de)	(en) Province of Laguna (tl) Lalawigan ng Laguna	Santa Cruz	(en) Municipality of Santa Cruz (tl) Bayan ng Santa Cruz	
PH.QUE	Quezon (la province de)	(en) Province of Quezon (tl) Lalawigan ng Keson	Lucena	(en) City of Lucena (tl) Lungsod ng Lucena	
PH.RIZ	Rizal (la province de)	(en) Province of Rizal (tl) Lalawigan ng Risal	Antipolo	(en) City of Antipolo (tl) Lungsod ng Antipolo	
PH.00	Capitale nationale (la région de la)	(en) National Capital Region (tl) Pambansang Punong Rehiyon	Manille	(en) City of Manila (tl) Lungsod ng Maynila	
PH.13	Caraga (Région XIII)	(en) Caraga (Region XIII) (tl) Rehiyon ng Karaga	Butuan	(en) City of Butuan (tl) Lungsod ng Butuan	
PH.AGN	Agusan du Nord (l')	(en) Province of Agusan del Norte (tl) Hilagang Agusan	Cabadbaran	(en) City of Cabadbaran (tl) Lungsod ng Cabadbaran	
PH.AGS	Agusan du Sud (l')	(en) Province of Agusan del Sur (tl) Timog Agusan	Prosperidad	(en) Municipality of Prosperidad (tl) Bayan ng Prosperidad	
PH.DIN	Dinagat (les îles)	(en) Dinagat Islands (the) (tl) Pulo ng Dinagat	San Jose	(en) Municipality of San Jose (tl) Bayan ng San Jose	
PH.SUN	Surigao du Nord (le)	(en) Province of Surigao del Norte (tl) Hilagang Surigaw	Surigao	(en) City of Surigao (tl) Lungsod ng Surigaw	
PH.SUR	Surigao du Sud (le)	(en) Province of Surigao del Sur (tl) Timog Surigaw	Tandag	(en) City of Tandag (tl) Lungsod ng Tandag	
PH.15	Cordillère (la région administrative de la)	(en) Cordillera Administrative Region (CAR) (tl) Rehiyon ng Pampangasiwaan ng Kordilyera	Baguio	(en) City of Baguio (tl) Lungsod ng Baguio (Bagiyo)	
PH.ABR	Abra (la province d')	(en) Province of Abra (tl) Lalawigan ng Abra	Bangued	(en) Municipality of Bangued (tl) Bayan ng Bangued	
PH.APA	Apayao (la province d')	(en) Province of Apayao (tl) Lalawigan ng Apayaw	Kabugao	(en) Municipality of Kabugao (tl) Bayan ng Kabugaw	
PH.BEN	Benguet (la province de)	(en) Province of Benguet (tl) Lalawigan ng Benguet	La Trinidad	(en) Municipality of La Trinidad (tl) Bayan ng La Trinidad	

PH.IFU	Ifugao (la province d')	(en) Province of Ifugao (tl) Lalawigan ng Ipugaw	Lagawe	(en) Municipality of Lagawe (tl) Bayan ng Lagawe	
PH.KAL	Kalinga (la province de)	(en) Province of Kalinga (tl) Lalawigan ng Kalinga	Tabuk	(en) City of Tabuk (tl) Lungsod ng Tabuk	
PH.MOU	Mountain Province (la)	(en) Mountain Province (tl) Lalawigan ng Bulubundukin	Bontoc	(en) Municipality of Bontoc (tl) Bayan ng Bontoc	
PH.11	Davao (Région XI)	(en) Davao (Region XI) (tl) Rehiyon ng Dabaw (Davao)	Davao	(en) City of Davao (tl) Lungsod ng Dabaw (Davao)	
PH.COM	Davao de Oro (le)	(en) Province of Davao de Oro (tl) Lalawigan ng Dabaw de Oro	Nabunturan	(en) Municipality of Nabunturan (tl) Bayan ng Nabunturan	
PH.DAV	Davao du Nord (le)	(en) Province of Davao del Norte (tl) Hilagang Dabaw	Tagum	(en) City of Tagum (tl) Lungsod ng Tagum	
PH.DAS	Davao du Sud (le)	(en) Province of Davao del Sur (tl) Timog Dabaw	Digos	(en) City of Digos (tl) Lungsod ng Digos	
PH.DVO	Davao occidental (le)	(en) Province of Davao Occidental (tl) Kanlurang Dabaw	Malita	(en) Municipality of Malita (tl) Bayan ng Malita	
PH.DAO	Davao oriental (le)	(en) Province of Davao Oriental (tl) Silangang Dabaw	Mati	(en) City of Mati (tl) Lungsod ng Mati	
PH.01	Ilocos (Région I)	(en) Ilocos (Region I) (tl) Rehiyon ng Iloko	San Fernando	(en) City of San Fernando (tl) Lungsod ng San Fernando	
PH.ILN	Ilocos-Nord (l')	(en) Province of Ilocos Norte (tl) Hilagang Iloko	Laoag	(en) City of Laoag (tl) Lungsod ng Laoag	
PH.ILS	Ilocos-Sud (l')	(en) Province of Ilocos Sur (tl) Timog Iloko	Vigan	(en) City of Vigan (tl) Lungsod ng Vigan	
PH.LUN	L'Union (la province de)	(en) Province of La Union (tl) Lalawigan ng La Unyon	San Fernando	(en) City of San Fernando (tl) Lungsod ng San Fernando	
PH.PAN	Pangasinan (la province de)	(en) Province of Pangasinan (tl) Lalawigan ng Pangasinan	Lingayen	(en) Municipality of Lingayen (tl) Bayan ng Lingayen	
PH.03	Luçon central (le) (Région III)	(en) Central Luzon (Region III) (tl) Rehiyon ng Gitnang Luzon	San Fernando	(en) City of San Fernando (tl) Lungsod ng San Fernando	
PH.AUR	Aurora (la province d')	(en) Province of Aurora (tl) Lalawigan ng Aurora	Baler	(en) Municipality of Baler (tl) Bayan ng Baler	
PH.BAN	Bataan (la province de)	(en) Province of Bataan (tl) Lalawigan ng Bataan	Balanga	(en) City of Balanga (tl) Lungsod ng Balanga	
PH.BUL	Bulacan (la province de)	(en) Province of Bulacan	Malolos	(en) City of Malolos	

		(tl) Lalawigan ng Bulakan		(tl) Lungsod ng Malolos	
PH.NUE	Nueva Ecija (la province de)	(en) Province of Nueva Ecija (tl) Lalawigan ng Nuweva Esiha	Palayan	(en) City of Palayan (tl) Lungsod ng Palayan	
PH.PAM	Pampanga (la province de)	(en) Province of Pampanga (tl) Lalawigan ng Pampanga	San Fernando	(en) City of San Fernando (tl) Lungsod ng San Fernando	
PH.TAR	Tarlac (la province de)	(en) Province of Tarlac (tl) Lalawigan ng Tarlak	Tarlac	(en) City of Tarlac (tl) Lungsod ng Tarlak	
PH.ZMB	Zambales (la province de)	(en) Province of Zambales (tl) Lalawigan ng Sambales	Iba	(en) Municipality of Iba (tl) Bayan ng Iba	
PH.41	Mimaropa (Région IV-B)	(en) Mimaropa (Region IV-B) (tl) Rehiyon ng Mimaropa	Calapan	(en) City of Calapan (tl) Lungsod ng Kalapan	Mimaropa est l'acronyme des provinces : <u>M</u> indoro, <u>M</u> arinduque, <u>R</u> omblon, <u>P</u> alawan
PH.MAD	Marinduque (la province de)	(en) Province of Marinduque (tl) Lalawigan ng Marinduke	Boac	(en) Municipality of Boac (tl) Bayan ng Boac	
PH.MDC	Mindoro occidental (le)	(en) Province of Occidental Mindoro (tl) Kanlurang Mindoro	Mamburao	(en) Municipality of Mamburao (tl) Bayan ng Mamburaw	
PH.MDR	Mindoro oriental (le)	(en) Province of Oriental Mindoro (tl) Silangang Mindoro	Calapan	(en) City of Calapan (tl) Lungsod ng Kalapan	
PH.PLW	Palawan (la province de)	(en) Province of Palawan (tl) Lalawigan ng Palawan	Puerto Princesa	(en) City of Puerto Princesa (tl) Lungsod ng Puerto Princesa	
PH.ROM	Romblon (la province de)	(en) Province of Romblon (tl) Romblon	Romblon	(en) Municipality of Romblon (tl) Romblon	
PH.14	Mindanao musulman (la région autonome Bangsamoro du)	(en) Bangsamoro Autonomous Region in Muslim Mindanao (BARMM) (tl) Nagsasariling Rehiyon ng Bangsamoro sa Muslim Mindanaw	Cotabato	(en) City of Cotabato (tl) Lungsod ng Kotabato	
PH.BAS	Basilan (la province de)	(en) Province of Basilan (tl) Lalawigan ng Basilan	Lamitan	(en) City of Lamitan (tl) Lungsod ng Lamitan	
PH.LAS	Lanao du Sud (le)	(en) Province of Lanao del Sur (tl) Timog Lanaw	Marawi	(en) Islamic City of Marawi (tl) Islamikong Lungsod ng Marawi	
PH.MAG	Maguindanao (la province de)	(en) Province of Maguindanao (tl) Lalawigan ng Magindanaw	Buluan Sultan Kudarat	(en) Municipality of Buluan (tl) Bayan ng Buluan (en)Municipality of Sultan Kudarat	Buluan: pouvoir executif Sultan Kudarat: pouvoir législatif

				(tl) Bayan ng Sultan Kudarat	
PH.SLU	Sulu (la province de)	(en) Province of Sulu (tl) Lalawigan ng Sulu	Jolo Patikul	(en) Municipality of Jolo (tl) Bayan ng Jolo (en) Municipality of Patikul (tl) Bayan ng Patikul	Jolo : chef-lieu Patikul : siège du gouvernement
PH.TAW	Tawi-Tawi (la province de)	(en) Province of Tawi-Tawi (tl) Lalawigan ng Tawi-Tawi	Bongao	(en) Municipality of Bongao (tl) Bayan ng Bongaw	
PH.10	Mindanao-Nord (le) (Région X)	(en) Northern Mindanao (Region X) (tl) Rehiyon ng Hilagang Mindanaw	Cagayan de Oro	(en) City of Cagayan de Oro (tl) Lungsod ng Kagayan de Oro	
PH.BUK	Bukidnon (la province de)	(en) Province of Bukidnon (tl) Lalawigan ng Bukidnon	Malaybalay	(en) City of Malaybalay (tl) Lungsod ng Malaybalay	
PH.CAM	Camiguin (la province de)	(en) Province of Camiguin (tl) Lalawigan ng Kamigin	Mambajao	(en) Municipality of Mambajao (tl) Bayan ng Mambajaw	
PH.LAN	Lanao du Nord (le)	(en) Province of Lanao del Norte (tl) Hilagang Lanaw	Tubod	(en) Municipality of Tubod (tl) Bayan ng Tubod	
PH.MSC	Misamis occidental (le)	(en) Province of Misamis Occidental (tl) Kanlurang Misamis	Oroquieta	(en) City of Oroquieta (tl) Lungsod ng Oroquieta	
PH.MSR	Misamis oriental (le)	(en) Province of Misamis Oriental (tl) Silangang Misamis	Cagayan de Oro	(en) City of Cagayan de Oro (tl) Lungsod ng Kagayan de Oro	
PH.12	Soccsksargen (Région XII)	(en) Soccsksargen (Region XII) (tl) Rehiyon ng Soccsksargen	Koronadal	(en) City of Koronadal (tl) Lungsod ng Koronadal	Soccsksargen est l'acronyme des provinces et d'une très grande agglomération : <u>South Cotabato</u> , <u>Cotabato</u> , <u>Sultan Kudarat</u> , <u>Sarangani</u> , <u>General Santos</u>
PH.NCO	Cotabato (le)	(en) Province of Cotabato (tl) Lalawigan ng Kotabato	Kidapawan	(en) City of Kidapawan (tl) Lungsod ng Kidapawan	
PH.SCO	Cotabato-Sud (le)	(en) Province of South Cotabato (tl) Timog Kotabato	Koronadal	(en) City of Koronadal (tl) Lungsod ng Koronadal	
PH.SAR	Sarangani (la province de)	(en) Province of Sarangani (tl) Lalawigan ng Sarangani	Alabel	(en) Municipality of Alabel (tl) Bayan ng Alabel	
PH.SUK	Sultan Kudarat (la province de)	(en) Province of Sultan Kudarat (tl) Lalawigan ng Sultan Kudarat	Isulan	(en) Municipality of Isulan (tl) Bayan ng Isulan	
PH.07	Visayas centrales (les) (Région VII)	(en) Central Visayas (Region VII) (tl) Rehiyon ng Gitnang Bisaya, ou	Cebu	(en) City of Cebu (tl) Lungsod ng Sebu	

		Gitnang Kabisayaan			
PH.BoH	Bohol (la province de)	(en) Province of Bohol (tl) Lalawigan ng Bohol	Tagbilaran	(en) Municipality of Tagbilaran (tl) Bayan ng Tagbilaran	
PH.CEB	Cebu (la province de)	(en) Province of Cebu (tl) Lalawigan ng Sebu	Cebu	(en) City of Cebu (tl) Lungsod ng Sebu	
PH.NER	Negros oriental (le)	(en) Province of Negros Oriental (tl) Silangang Negros	Dumaguete	(en) City of Dumaguete (tl) Lungsod ng Dumaguete	
PH.SIG	Siquijor (la province de)	(en) Province of Siquijor (tl) Lalawigan ng Sikihor	Siquijor	(en) Municipality of Siquijor (tl) Bayan ng Sikihor	
PH.06	Visayas occidentales (les) (Région VI)	(en) Western Visayas (Region VI) (tl) Rehiyon ng Kanlurang Bisaya, ou Kanlurang Kabisayaan	Iloilo	(en) City of Iloilo (tl) Lungsod ng Iloilo	
PH.AKL	Aklan (la province d')	(en) Province of Aklan (tl) Lalawigan ng Aklan	Kalibo	(en) Municipality of Kalibo (tl) Bayan ng Kalibo	
PH.ANT	Antique (la province d')	(en) Province of Antique (tl) Lalawigan ng Antike	San Jose de Buenavista	(en) Municipality of San Jose de Buenavista (tl) Bayan ng San Jose de Buenavista	
PH.CAP	Capiz (la province de)	(en) Province of Capiz (tl) Lalawigan ng Kapis	Roxas	(en) City of Roxas (tl) Lungsod ng Roxas	
PH.GUI	Guimaras (la province de)	(en) Province of Guimaras (tl) Lalawigan ng Gimaras	Jordan	(en) Municipality of Jordan (tl) Bayan ng Jordan	
PH.ILI	Iloilo (la province d')	(en) Province of Iloilo (tl) Lalawigan ng Iloilo	Iloilo	(en) City of Iloilo (tl) Lungsod ng Iloilo	
PH.NEC	Negros occidental (le)	(en) Province of Negros Occidental (tl) Kanlurang Negros	Bacolod	(en) City of Bacolod (tl) Lungsod ng Bacolod	
PH.08	Visayas orientales (les) (Région VIII)	(en) Eastern Visayas (Region VIII) (tl) Rehiyon ng Silangang Bisaya, ou Silangang Kabisayaan	Tacloban	(en) City of Tacloban (tl) Lungsod ng Takloban	
PH.BIL	Biliran (la province de)	(en) Province of Biliran (tl) Lalawigan ng Biliran	Naval	(en) Municipality of Naval (tl) Bayan ng Naval	
PH.LEY	Leyte (la province de)	(en) Province of Leyte (tl) Lalawigan ng Leyte	Tacloban	(en) City of Tacloban (tl) Lungsod ng Takloban	
PH.SLE	Leyte-Sud (la), ou la Leyte du Sud	(en) Province of Southern Leyte (tl) Katimogang Leyte, ou Timog Leyte	Maasin	(en) City of Maasin (tl) Lungsod ng Maasin	

PH.WSA	Samar (la province de)	(en) Province of Samar (tl) Lalawigan ng Samar	Catbalogan	(en) City of Catbalogan (tl) Lungsod ng Catbalogan	
PH.EAS	Samar-Est (le), ou le Samar oriental	(en) Province of Eastern Samar (tl) Silangang Samar	Borongan	(en) City of Borongan (tl) Lungsod ng Borongan	
PH.NSA	Samar-Nord (le), ou le Samar du Nord	(en) Province of Northern Samar (tl) Hilagang Samar	Catarman	(en) Municipality of Catarman (tl) Bayan ng Catarman	
PH.09	Zamboanga (la péninsule de) (Région IX)	(en) Zamboanga Peninsula (Region IX) (tl) Rehiyon ng Tangway ng Sambuwangga	Pagadian	(en) City of Pagadian (tl) Lungsod ng Pagadian	
PH.ZAN	Zamboanga du Nord (le)	(en) Province of Zamboanga del Norte (tl) Hilagang Sambuwangga	Dipolog	(en) City of Dipolog (tl) Lungsod ng Dipolog	
PH.ZAS	Zamboanga du Sud (le)	(en) Province of Zamboanga del Sur (tl) Timog Sambuwangga	Pagadian	(en) City of Pagadian (tl) Lungsod ng Pagadian	
PH.ZSI	Zamboanga-Sibugay (la province de)	(en) Province of Zamboanga Sibugay (tl) Sambuwangga Sibugay	Ipil	(en) Municipality of Ipil (tl) Bayan ng Ipil	

Pologne (la)

1^{er} niveau : 16 régions, ou voïvodies (*województwa* en polonais)

ISO	Nom en français	Nom local (polonais)	Nom en français	Nom local (polonais)	Commentaires
		Voïvodie		Chef-lieu	
PL.02	Basse-Silésie (la)	Województwo dolnośląskie	Wrocław	Wrocław	
PL.18	Basses-Carpates (les)	Województwo podkarpackie	Rzeszów	Rzeszów	
PL.04	Cujavie-Poméranie (la)	Województwo kujawsko-pomorskie	Bydgoszcz	Bydgoszcz	
PL.30	Grande-Pologne (la)	Województwo wielkopolskie	Poznań	Poznań	
PL.10	Łódź (la voïvodie de)	Województwo łódzkie	Łódź	Łódź	
PL.06	Lublin (la voïvodie de)	Województwo lubelskie	Lublin	Lublin	
PL.08	Lubusz (la voïvodie de)	Województwo lubuskie	Gorzów Wielkopolski	Gorzów Wielkopolski	
PL.14	Mazovie (la)	Województwo mazowieckie	Varsovie	Warszawa	
PL.16	Opole (la voïvodie d')	Województwo opolskie	Opole	Opole	
PL.12	Petite-Pologne (la)	Województwo małopolskie	Cracovie	Kraków	
PL.20	Podlachie (la)	Województwo podlaskie	Białystok	Białystok	
PL.22	Poméranie (la)	Województwo pomorskie	Gdańsk	Gdańsk	Gdańsk, autrefois Dantzig

PL.32	Poméranie occidentale (la)	Województwo zachodniopomorskie	Szczecin	Szczecin	
PL.26	Sainte-Croix (la)	Województwo świętokrzyskie	Kielce	Kielce	
PL.24	Silésie (la)	Województwo śląskie	Katowice	Katowice	
PL.28	Varmie-Mazurie (la)	Województwo warmińsko-mazurskie	Olsztyn	Olsztyn	

Portugal (le)

1^{er} niveau de 2 types : 2 régions autonomes (*regiões autónomas* en portugais) et 18 districts (*distritos*) répartis sur 5 territoires régionaux (ou régions) dont le statut administratif reste à définir et qui regroupent en totalité, en partie ou de façon marginale les districts

ISO	Nom en français	Nom local (portugais)	Nom en français	Nom local (portugais)	Commentaires
Territoire régional et district			Capitale régionale et chef-lieu		
PT.	Alentejo (l')	Alentejo	Évora	Évora	La région recouvre 5 districts, dont 3 en totalité et 2 en partie (Setúbal et Santarém).
PT.02	Beja (le district de)	Distrito de Beja	Beja	Beja	
PT.07	Évora (le district d')	Distrito de Évora	Évora	Évora	
PT.12	Portalegre (le district de)	Distrito de Portalegre	Portalegre	Portalegre	
PT.	Algarve (l')	Algarve	Faro	Faro	La région recouvre 1 seul district (en totalité).
PT.08	Faro (le district de)	Distrito de Faro	Faro	Faro	
PT.	Centre (le)	Centro	Coïmbre	Coimbra	La région recouvre 7 districts, dont 2 en totalité, 4 en partie (Aveiro, Guarda, Leiria et Viseu) et 1 de façon marginale (Santarém).
PT.01	Aveiro (le district d')	Distrito de Aveiro	Aveiro	Aveiro	
PT.05	Castelo Branco (le district de)	Distrito de Castelo Branco	Castelo Branco	Castelo Branco	
PT.06	Coïmbre (le district de)	Distrito de Coimbra	Coïmbre	Coimbra	
PT.09	Guarda (le district de)	Distrito da Guarda	Guarda	Guarda	
PT.10	Leiria (le district de)	Distrito de Leiria	Leiria	Leiria	
PT.18	Viseu (le district de)	Distrito de Viseu	Viseu	Viseu	
PT.	Lisbonne	Lisboa	Lisbonne	Lisboa	La région recouvre 4 districts, dont 1 en totalité et 3 en partie (Leiria, Santarém et Setúbal).
PT.11	Lisbonne (le district de)	Distrito de Lisboa	Lisbonne	Lisboa	

PT.14	Santarém (le district de)	Distrito de Santarém	Santarém	Santarém	
PT.15	Setúbal (le district de)	Distrito de Setúbal	Setúbal	Setúbal	
PT.	Nord (le)	Norte	Porto	Porto	La région recouvre 8 districts, dont 5 en totalité et 3 en partie (Aveiro, Guarda et Viseu).
PT.03	Braga (le district de)	Distrito de Braga	Braga	Braga	
PT.04	Bragance (le district de)	Distrito de Bragança	Bragance	Bragança	
PT.13	Porto (le district de)	Distrito do Porto	Porto	Porto	
PT.16	Viana do Castelo (le district de)	Distrito de Viana do Castelo	Viana do Castelo	Viana do Castelo	
PT.17	Vila Real (le district de)	Distrito de Vila Real	Vila Real	Vila Real	
	Région autonome		Capitale		
PT.20	Açores (l'archipel des)	Açores (Região Autónoma dos)	Ponta Delgada	Ponta Delgada	Appellation usuelle : les Açores
PT.30	Madère (l'archipel de)	Madeira (Região Autónoma da)	Funchal	Funchal	Appellation usuelle : Madère

Qatar (le)

1^{er} niveau : 8 municipalités (*baladīyāt* بلديات en arabe_romanisé UN Beyrouth A, 1972)

ISO	Nom en français	Nom local (arabe)	Nom en français	Nom local (arabe)	Commentaires
		Municipalité		Capitale	
QA.DA	Doha (la municipalité de)	<i>Baladīyah ad Dawḥah</i>	Doha	<i>Ad Dawḥah</i>	الدوحة
QA.KH	Khor-et-Adh Dhakhīrah (la municipalité d'Al)	<i>Baladīyah al Khawr wa adh Dhakhīrah</i>	Al Khor	<i>Al Khawr</i>	الخور
QA.RA	Rayyan (la municipalité de)	<i>Baladīyah ar Rayyān</i>	Rayyan	<i>Ar Rayyān</i>	الريان
QA.MS	Shamal (la municipalité d'Ash)	<i>Baladīyah ash Shamāl</i>	Ruways	<i>Ar Ruways</i>	الرويس
QA.SH	Shīḥānīyah (la municipalité d'Ash)	<i>Baladīyah ash Shīḥānīyah</i>	Ash Shihaniyah	<i>Ash Shīḥānīyah</i>	الشحيانية
QA.US	Umm Ṣalāl (la municipalité d')	<i>Baladīyah Umm Ṣalāl</i>	Umm Ṣalāl	<i>Umm Ṣalāl</i>	أم صلال
QA.WA	Wakrah (la municipalité de)	<i>Baladīyah al Wakrah</i>	Wakrah	<i>Al Wakrah</i>	الوكرة
QA.ZA	Zaayin (la municipalité de)	<i>Baladīyah az Ṣa 'āyin</i>	Zaayin	<i>Az Ṣa 'āyin</i>	الظعائن

Roumanie (la)

1^{er} niveau de 2 types : 1 municipalité (*municipiu* en roumain) et 41 départements (*județe*)

ISO	Nom en français	Nom local (roumain)	Nom en français	Nom local (roumain)	Commentaires
-----	-----------------	---------------------	-----------------	---------------------	--------------

	Municipalité		Capitale		
RO.B	Bucarest (le municipalité de)	Municipiul București	Bucarest	București	
	Département		Chef-lieu		
RO.AB	Alba (le département d')	Județul Alba	Alba Iulia	Alba Iulia	
RO.AR	Arad (le département d')	Județul Arad	Arad	Arad	
RO.AG	Argeș (l')	Județul Argeș	Pitești	Pitești	
RO.BC	Bacău (le département de)	Județul Bacău	Bacău	Bacău	
RO.BH	Bihor (le)	Județul Bihor	Oradea	Oradea	
RO.BN	Bistrița-Năsăud (le département de)	Județul Bistrița-Năsăud	Bistrița	Bistrița	
RO.BT	Botoșani (le département de)	Județul Botoșani	Botoșani	Botoșani	
RO.BR	Brăila (le département de)	Județul Brăila	Brăila	Brăila	
RO.BV	Brașov (le département de)	Județul Brașov	Brașov	Brașov	
RO.BZ	Buzău (le département de)	Județul Buzău	Buzău	Buzău	
RO.CL	Călărași (le département de)	Județul Călărași	Călărași	Călărași	
RO.CS	Caraș-Severin (le département de)	Județul Caraș-Severin	Reșița	Reșița	
RO.CJ	Cluj (le département de)	Județul Cluj	Cluj-Napoca	Cluj-Napoca	
RO.CT	Constanța (le département de)	Județul Constanța	Constanța	Constanța	
RO.CV	Covasna (le département de)	Județul Covasna	Sfântu Gheorghe	Sfântu Gheorghe	
RO.DB	Dâmbovița (la)	Județul Dâmbovița	Târgoviște	Târgoviște	
RO.DJ	Dolj (le département de)	Județul Dolj	Craiova	Craiova	
RO.GL	Galați (le département de)	Județul Galați	Galați	Galați	
RO.GR	Giurgiu (le département de)	Județul Giurgiu	Giurgiu	Giurgiu	
RO.GJ	Gorj (le département de)	Județul Gorj	Târgu Jiu	Târgu Jiu	
RO.HR	Harghita (le département de)	Județul Harghita	Miercurea-Ciuc	Miercurea-Ciuc	
RO.HD	Hunedoara (le département de)	Județul Hunedoara	Deva	Deva	
RO.IL	Ialomița (la)	Județul Ialomița	Slobozia	Slobozia	
RO.IS	Iași (le département de)	Județul Iași	Iași	Iași	
RO.IF	Ilfov (le département d')	Județul Ilfov	Buftenă	Buftenă	
RO.MM	Maramureș (le)	Județul Maramureș	Baia Mare	Baia Mare	
RO.MH	Mehedinți (le département de)	Județul Mehedinți	Drobeta-Turnu Severin	Drobeta-Turnu Severin	
RO.MS	Mureș (le)	Județul Mureș	Târgu Mureș	Târgu Mureș	
RO.NT	Neamț (le département de)	Județul Neamț	Piatra Neamț	Piatra Neamț	
RO.OT	Olt (l')	Județul Olt	Slatina	Slatina	
RO.PH	Prahova (la)	Județul Prahova	Ploiești	Ploiești	

RO.SJ	Sălaj (le)	Județul Sălaj	Zalău	Zalău	
RO.SM	Satu Mare (le département de)	Județul Satu Mare	Satu Mare	Satu Mare	
RO.SB	Sibiu (le département de)	Județul Sibiu	Sibiu	Sibiu	
RO.SV	Suceava (le département de)	Județul Suceava	Suceava	Suceava	
RO.TR	Teleorman (le)	Județul Teleorman	Alexandria	Alexandria	
RO.TM	Timiș (le)	Județul Timiș	Timișoara	Timișoara	
RO.TL	Tulcea (le département de)	Județul Tulcea	Tulcea	Tulcea	
RO.VL	Vâlcea (le département de)	Județul Vâlcea	Râmnicu Vâlcea	Râmnicu Vâlcea	
RO.VS	Vaslui (le département de)	Județul Vaslui	Vaslui	Vaslui	
RO.VN	Vrancea (le département de)	Județul Vrancea	Focșani	Focșani	

Royaume-Uni (le)

1^{er} niveau : 3 pays (ou nations) et 1 province composés comme suit.

- **Angleterre** : 9 régions, dont le Grand-Londres (32 arrondissements de Londres (*London boroughs* en anglais) et 1 corporation urbaine (*city corporation*), comprenant 27 comtés à 2 niveaux (*two-tier counties*), 36 districts métropolitains (*metropolitan districts*), 59 autorités unitaires (*unitary authorities*)
- **Écosse** : 32 zones de conseil (*council areas*)
- **Irlande du Nord** : 11 districts (*districts*)
- **Pays de Galles** : 22 autorités unitaires (*unitary authorities*)

ISO	Nom en français	Nom local (anglais)	Nom en français	Nom local (anglais)	Commentaires Statut
GB.UKM	Royaume-Uni (le)	United Kingdom			UKM = ENG + WLS + SCT + NIR UKM = GBN + NIR
GB.N	Grande-Bretagne (la)	Great Britain			GBN = EAW + SCT GBN = ENG + WLS + SCT
GB.EAW	Angleterre et pays de Galles (l')	England and Wales		Capitale et chef-lieu administratif	EAW = ENG + WLS
GB.ENG	Angleterre (l')	England country	Londres	London	Pays (ou nation)
GB.	<i>Est-Anglie (l')</i>	<i>East of England</i>			Région
GB.	<i>Bedfordshire (le)</i>	<i>Bedfordshire</i>			Comté
GB.BDF	Bedford	Borough of Bedford	Borough Hall, Bedford	Borough Hall, Bedford	Autorité unitaire
GB.CBF	Central Bedfordshire	Central Bedfordshire	Chicksands	Chicksands	Autorité unitaire

GB.LUT	Luton	Luton	Luton Town Hall	Luton Town Hall	Autorité unitaire
GB.CAM	<i>Cambridgeshire (le)</i>	<i>Cambridgeshire</i>	<i>Cambridge</i>	<i>Cambridge</i>	Comté à 2 niveaux
GB.PTE	Peterborough	Peterborough	Peterborough	Peterborough	Autorité unitaire
GB.ESS	<i>Essex (l')</i>	<i>Essex</i>	<i>Chelmsford</i>	<i>Chelmsford</i>	Comté à 2 niveaux
GB.SOS	Southend-on-Sea	Southend-on-Sea	Southend-on-Sea	Southend-on-Sea	Autorité unitaire
GB.THR	Thurrock	Thurrock	Grays	Grays	Autorité unitaire
GB.HRT	<i>Hertfordshire (le)</i>	<i>Hertfordshire</i>	<i>Hertford</i>	<i>Hertford</i>	Comté à 2 niveaux
GB.NFK	<i>Norfolk (le)</i>	<i>Norfolk</i>	<i>Norwich</i>	<i>Norwich</i>	Comté à 2 niveaux
GB.SFK	<i>Suffolk (le)</i>	<i>Suffolk</i>	<i>Ipswich</i>	<i>Ipswich</i>	Comté à 2 niveaux
GB.	<i>Grand-Londres (le)</i>	<i>Greater London</i>	Londres	London	Région
GB.BDG	Barking-et-Dagenham	Barking and Dagenham			Arrondissement
GB.BNE	Barnet	Barnet			Arrondissement
GB.BEX	Bexley	Bexley			
GB.BEN	Brent	Brent			Arrondissement
GB.BRY	Bromley	Bromley			Arrondissement
GB.CMD	Camden	Camden			Arrondissement
GB.CRY	Croydon	Croydon			Arrondissement
GB.EAL	Ealing	Ealing			Arrondissement
GB.ENF	Enfield	Enfield			Arrondissement
GB.GRE	Greenwich	Greenwich			Arrondissement
GB.HCK	Hackney	Hackney			Arrondissement
GB.HMF	Hammersmith-et-Fulham	Hammersmith and Fulham			Arrondissement
GB.HRY	Haringey	Haringey			Arrondissement
GB.HRW	Harrow	Harrow			Arrondissement
GB.HAV	Havering	Havering			Arrondissement
GB.HIL	Hillingdon	Hillingdon			Arrondissement
GB.HNS	Hounslow	Hounslow			Arrondissement
GB.ISL	Islington	Islington			Arrondissement
GB.KEC	Kensington-et-Chelsea	Kensington and Chelsea			Arrondissement
GB.KTT	Kingston-sur-la Tamise	Kingston upon Thames			Arrondissement
GB.LBH	Lambeth	Lambeth			Arrondissement
GB.LEW	Lewisham	Lewisham			Arrondissement
GB.LND	Londres (la ville de)	London (City of)	Londres	London	Corporation urbaine
GB.MRT	Merton	Merton			Arrondissement

GB.NWM	Newham	Newham			Arrondissement
GB.RDB	Redbridge	Redbridge			Arrondissement
GB.RIC	Richmond-sur-la Tamise	Richmond upon Thames			Arrondissement
GB.SWK	Southwark	Southwark			Arrondissement
GB.STN	Sutton	Sutton			Arrondissement
GB.TWH	Tower Hamlets	Tower Hamlets			Arrondissement
GB.WFT	Waltham Forest	Waltham Forest			Arrondissement
GB.WND	Wandsworth	Wandsworth			Arrondissement
GB.WSM	Westminster	Westminster			Arrondissement
GB.	Midlands de l'Est (les)	East Midlands			Région
GB.DBY	<i>Derbyshire (le)</i>	<i>Derbyshire</i>	<i>Matlock</i>	<i>Matlock</i>	Comté à 2 niveaux
GB.DER	Derby	Derby	Derby	Derby	Autorité unitaire
GB.LEC	<i>Leicestershire (le)</i>	<i>Leicestershire</i>	<i>Leicester</i>	<i>Leicester</i>	Comté à 2 niveaux
GB.LCE	Leicester	Leicester	Leicester	Leicester	Autorité unitaire
GB.LIN	<i>Lincolnshire (le)</i>	<i>Lincolnshire</i>	<i>Lincoln</i>	<i>Lincoln</i>	Comté à 2 niveaux, en partie
GB.NTH	<i>Northamptonshire (le)</i>	<i>Northamptonshire</i>	<i>Northampton</i>	<i>Northampton</i>	Comté à 2 niveaux
GB.	Nord-Northamptonshire	North Northamptonshire	Kettering	Kettering	Autorité unitaire
GB.	Ouest-Northamptonshire	West Northamptonshire	Northampton	Northampton	Autorité unitaire
GB.NTT	<i>Nottinghamshire (le)</i>	<i>Nottinghamshire</i>	<i>Nottingham</i>	<i>Nottingham</i>	Comté à 2 niveaux
GB.NGM	Nottingham	Nottingham	Nottingham	Nottingham	Autorité unitaire
GB.RUT	<i>Rutland (le)</i>	<i>Rutland</i>	<i>Oakham</i>	<i>Oakham</i>	Autorité unitaire
GB.	Midlands de l'Ouest (les)	West Midlands			Région
GB.HEF	<i>Herefordshire (le)</i>	<i>Herefordshire</i>	<i>Hereford</i>	<i>Hereford</i>	Autorité unitaire
GB.	<i>Midlands de l'Ouest (les)</i>	<i>West Midlands</i>			Comté métropolitain
GB.BIR	Birmingham (le district métropolitain de)	Birmingham	Birmingham	Birmingham	District métropolitain
GB.COV	Coventry	Coventry	Coventry	Coventry	District métropolitain
GB.DUD	Dudley	Dudley	Dudley	Dudley	District métropolitain
GB.SAW	Sandwell	Sandwell	Oldbury	Oldbury	District métropolitain
GB.SOL	Solihull	Solihull	Solihull	Solihull	District métropolitain
GB.WLL	Walsall	Walsall	Walsall	Walsall	District métropolitain
GB.WLV	Wolverhampton	Wolverhampton	Wolverhampton	Wolverhampton	District métropolitain
GB.	<i>Shropshire (le)</i>	<i>Shropshire</i>			Comté
GB.SHR	Shropshire	Shropshire	Shrewsbury	Shrewsbury	Autorité unitaire

GB.TFW	Telford-et-Wrekin	Telford and Wrekin	Telford	Telford	Autorité unitaire
GB.STS	<i>Staffordshire (le)</i>	<i>Staffordshire</i>	<i>Stafford</i>	<i>Stafford</i>	Comté à 2 niveaux
GB.STE	Stoke-on-Trent	Stoke-on-Trent	Stoke-on-Trent	Stoke-on-Trent	Autorité unitaire
GB.WAR	<i>Warwickshire (le)</i>	<i>Warwickshire</i>	<i>Warwick</i>	<i>Warwick</i>	Comté à 2 niveaux
GB.WOR	<i>Worcestershire (le)</i>	<i>Worcestershire</i>	<i>Worcester</i>	<i>Worcester</i>	Comté à 2 niveaux
GB.	<i>Nord-Est (le)</i>	<i>North East England</i>			Région
GB.DUR	<i>Durham (le)</i>	<i>Durham (County)</i>	<i>Durham</i>	<i>Durham</i>	Autorité unitaire
GB.DAL	Darlington	Darlington	Darlington	Darlington	Autorité unitaire
GB.HPL	Hartlepool	Hartlepool	Hartlepool	Hartlepool	Autorité unitaire
GB.STT	Stockton-on-Tees	Stockton-on-Tees	Stockton-on-Tees	Stockton-on-Tees	Autorité unitaire
GB.	<i>Northumberland (le)</i>	<i>Northumberland</i>			Comté
GB.NBL	Northumberland	Northumberland	Morpeth	Morpeth	Autorité unitaire
GB.NYK	<i>Nord-Yorkshire (le)</i>	<i>North Yorkshire</i>	<i>Northallerton</i>	<i>Northallerton</i>	Comté à 2 niveaux, en partie
GB.MDB	Middlesbrough	Middlesbrough	Middlesbrough	Middlesbrough	Autorité unitaire
GB.RCC	Redcar et Cleveland	Redcar and Cleveland	South Bank	South Bank	Autorité unitaire
GB.	<i>Tyne-et-Wear (le)</i>	<i>Tyne and Wear</i>			Comté métropolitain
GB.GAT	Gateshead	Gateshead	Gateshead	Gateshead	District métropolitain
GB.NET	Newcastle upon Tyne	Newcastle upon Tyne	Newcastle upon Tyne	Newcastle upon Tyne	District métropolitain
GB.NTY	Nord-Tyneside	North Tyneside	Wallsend	Wallsend	District métropolitain
GB.STY	Sud-Tyneside	South Tyneside	South Shields	South Shields	District métropolitain
GB.SND	Sunderland	Sunderland	Sunderland	Sunderland	District métropolitain
GB.	<i>Nord-Ouest (le)</i>	<i>North West England</i>			Région
GB.	<i>Cheshire (le)</i>	<i>Cheshire</i>			Comté
GB.CHE	Cheshire-Est	Cheshire East	Sandbach	Sandbach	Autorité unitaire
GB.CHW	Cheshire-Ouest-et-Chester	Cheshire West and Chester	Chester	Chester	Autorité unitaire
GB.HAL	Halton	Halton	Widnes	Widnes	Autorité unitaire
GB.WRT	Warrington	Warrington	Warrington	Warrington	Autorité unitaire
GB.CMA	<i>Cumbrie (la)</i>	<i>Cumbria</i>	<i>Carlisle</i>	<i>Carlisle</i>	Comté à 2 niveaux
GB.	<i>Grand-Manchester (le)</i>	<i>Greater Manchester</i>			Comté
GB.BOL	Bolton	Bolton	Bolton	Bolton	District métropolitain
GB.BUR	Bury	Bury	Bury	Bury	District métropolitain
GB.MAN	Manchester	Manchester	Manchester	Manchester	District métropolitain
GB.OLD	Oldham	Oldham	Oldham	Oldham	District métropolitain
GB.RCH	Rochdale	Rochdale	Rochdale	Rochdale	District métropolitain

GB.SLF	Salford	Salford (City of)	Swinton	Swinton	District métropolitain
GB.SKP	Stockport	Stockport	Stockport	Stockport	District métropolitain
GB.TAM	Tameside	Tameside	Ashton-under-Lyne	Ashton-under-Lyne	District métropolitain
GB.TRF	Trafford	Trafford	Stretford	Stretford	District métropolitain
GB.WGN	Wigan	Wigan	Wigan	Wigan	District métropolitain
GB.LAN	<i>Lancashire (le)</i>	<i>Lancashire</i>	<i>Preston</i>	<i>Preston</i>	Comté à 2 niveaux
GB.BPL	Blackpool	Blackpool	Blackpool	Blackpool	Autorité unitaire
GB.BBD	Blackburn with Darwen	Blackburn with Darwen	Blackburn	Blackburn	Autorité unitaire
GB.	<i>Merseyside (le)</i>	<i>Merseyside</i>			Comté
GB.KWL	Knowsley	Knowsley	Huyton	Huyton	District métropolitain
GB.LIV	Liverpool	Liverpool	Liverpool	Liverpool	District métropolitain
GB.SHN	Saint Helens	Saint Helens	Saint Helens	Saint Helens	District métropolitain
GB.SFT	Sefton	Sefton	Bootle, <i>et</i> Southport	Bootle, <i>and</i> Southport	District métropolitain
GB.WRL	Wirral	Wirral	Wallasey	Wallasey	District métropolitain
GB.	<i>Sud-Est (le)</i>	<i>South East England</i>			Région
GB.	<i>Berkshire (le)</i>	<i>Berkshire (Royal County of)</i>			Comté
GB.BRC	Bracknell Forest	Bracknell Forest	Bracknell	Bracknell	Autorité unitaire
GB.WBK	Ouest-Berkshire	West Berkshire	Newbury	Newbury	Autorité unitaire
GB.RDG	Reading	Reading	Reading	Reading	Autorité unitaire
GB.SLG	Slough	Slough	Slough	Slough	Autorité unitaire
GB.WNM	Windsor-et-Maidenhead	Windsor and Maidenhead (Royal Borough of)	Maidenhead	Maidenhead	Autorité unitaire
GB.WOK	Wokingham	Wokingham (Borough of)	Wokingham	Wokingham	Autorité unitaire
GB.BKM	<i>Buckinghamshire (le)</i>	<i>Buckinghamshire</i>	<i>Aylesbury</i>	<i>Aylesbury</i>	Comté à 2 niveaux
GB.	Buckinghamshire	Buckinghamshire Council			Autorité unitaire
GB.MIK	Milton Keynes	Milton Keynes (Borough of)	Milton Keynes	Milton Keynes	Autorité unitaire
GB.HAM	<i>Hampshire (le)</i>	<i>Hampshire</i>	<i>Winchester</i>	<i>Winchester</i>	Comté à 2 niveaux
GB.POR	Portsmouth	Portsmouth	Portsmouth	Portsmouth	Autorité unitaire
GB.STH	Southampton	Southampton	Southampton	Southampton	Autorité unitaire
GB.KEN	<i>Kent (le)</i>	<i>Kent</i>	<i>Maidstone</i>	<i>Maidstone</i>	Comté à 2 niveaux
GB.MDW	Medway	Medway	Strood	Strood	Autorité unitaire
GB.OXF	<i>Oxfordshire (l')</i>	<i>Oxfordshire</i>	<i>Oxford</i>	<i>Oxford</i>	Comté à 2 niveaux
GB.SRY	<i>Surrey (le)</i>	<i>Surrey</i>	<i>Kingston upon Thames</i>	<i>Kingston upon Thames</i>	Comté à 2 niveaux
GB.ESX	<i>Sussex de l'Est (l')</i>	<i>East Sussex</i>	<i>Lewes</i>	<i>Lewes</i>	Comté à 2 niveaux

GB.BNH	Brighton-et-Hove	Brighton and Hove	Hove	Hove	Autorité unitaire
GB.WSX	<i>Sussex de l'Ouest (l')</i>	<i>West Sussex</i>	<i>Chichester</i>	<i>Chichester</i>	Comté à 2 niveaux
GB.IOW	<i>Wight (l'île de)</i>	<i>Isle of Wight</i>	<i>Newport</i>	<i>Newport</i>	Autorité unitaire
GB.	<i>Sud-Ouest (le)</i>	<i>South West England</i>			Région
GB.BST	<i>Bristol</i>	<i>Bristol (City of)</i>	<i>College Green (City Hall)</i>	<i>College Green (City Hall)</i>	Autorité unitaire. Faisait partie autrefois du Gloucestershire
GB.	<i>Cornouailles (la)</i>	<i>Cornwall</i>	New County Hall (Truro)	New County Hall (Truro)	Comté
GB.CON	Cornouailles (le conseil de)	Cornwall Council	Truro	Truro	Autorité unitaire
GB.IOS	Sorlingues (les îles)	Isles of Scilly	Hugh Town	Hugh Town	Autorité unitaire
GB.DEV	<i>Devon (le)</i>	<i>Devon</i>	<i>Exeter</i>	<i>Exeter</i>	Comté à 2 niveaux
GB.PLY	Plymouth	Plymouth	Plymouth	Plymouth	Autorité unitaire
GB.TOB	Torbay	Torbay	Torquay	Torquay	Autorité unitaire
GB.DOR	<i>Dorset (le)</i>	<i>Dorset</i>	<i>Dorchester</i>	<i>Dorchester</i>	Comté à 2 niveaux
GB.BMH	Bournemouth-Christchurch-et-Poole	Bournemouth, Christchurch and Poole	Bournemouth Town Hall Complex	Bournemouth Town Hall Complex	Autorité unitaire
GB.	Dorset	Dorset	County Hall (Dorchester)	County Hall (Dorchester)	Autorité unitaire
GB.GLS	<i>Gloucestershire (le)</i>	<i>Gloucestershire</i>	<i>Gloucester</i>	<i>Gloucester</i>	Comté à 2 niveaux
GB.SGC	Gloucestershire du Sud	South Gloucestershire	Thornbury	Thornbury	Autorité unitaire
GB.SOM	<i>Somerset (le)</i>	<i>Somerset</i>	<i>Taunton</i>	<i>Taunton</i>	Comté à 2 niveaux
GB.BAS	Bath-et-Somerset du Nord-Est	Bath and North East Somerset	Bristol	Bristol	Autorité unitaire
GB.NSM	Somerset du Nord	North Somerset	Weston-super-Mare	Weston-super-Mare	Autorité unitaire
GB.	<i>Wiltshire (le)</i>	<i>Wiltshire</i>	<i>Trowbridge</i>	<i>Trowbridge</i>	Comté
GB.SWD	Swindon	Swindon (Borough of)	Swindon	Swindon	Autorité unitaire
GB.WIL	Wiltshire	Wiltshire Council	(County Hall) Trowbridge	(County Hall) Trowbridge	Autorité unitaire
GB.	<i>Yorkshire-et-Humber (le)</i>	<i>Yorkshire and the Humber</i>			Région
GB.ERY	<i>Yorkshire de l'Est (l')</i>	<i>East Riding of Yorkshire</i>	<i>Beverley</i>	<i>Beverley</i>	Autorité unitaire
GB.KHL	Hull (l'autorité unitaire d')	Kingston upon Hull	Hull	Kingston upon Hull	Autorité unitaire
GB.	<i>Yorshire de l'Ouest (le)</i>	<i>West Yorkshire</i>	<i>Leeds</i>	<i>Leeds</i>	Comté métropolitain
GB.WKF	Wakefield (la ville de)	Wakefield City	Wakefield	Wakefield	District métropolitain
GB.KIR	Kirklees	Kirklees	Huddersfield	Huddersfield	District métropolitain
GB.CLD	Calderdale	Calderdale	Halifax	Halifax	District métropolitain

GB.BRD	Bradford (la ville de)	Bradford	Bradford	Bradford	District métropolitain
GB.LDS	Leeds (la ville de)	Leeds (City of)	Leeds	City of Leeds	District métropolitain
GB.NYK	<i>Yorkshire du Nord (le)</i>	<i>North Yorkshire</i>	<i>Northallerton</i>	<i>Northallerton</i>	Comté à 2 niveaux, en partie
GB.YOR	York	York	York	York	Autorité unitaire
GB.	<i>Yorkshire du Sud (le)</i>	<i>South Yorkshire</i>	<i>Sheffield</i>	<i>Sheffield</i>	Comté métropolitain
GB.SHF	Sheffield	Sheffield	Sheffield	Sheffield	District métropolitain
GB.ROT	Rotherham	Rotherham	Rotherham	Rotherham	District métropolitain
GB.BNS	Barnsley	Barnsley	Barnsley	Barnsley	District métropolitain
GB.DNC	Doncaster	Doncaster	Doncaster	Doncaster	District métropolitain
GB.LIN	<i>Lincolnshire (le)</i>	<i>Lincolnshire</i>	<i>Lincoln</i>	<i>Lincoln</i>	Comté à 2 niveaux, en partie
GB.NLN	Lincolnshire du Nord (le)	North Lincolnshire	Scunthorpe	Scunthorpe	Autorité unitaire
GB.NEL	Lincolnshire du Nord-Est (le)	North East Lincolnshire	Grimsby	Grimsby	Autorité unitaire
GB.SCT	Écosse (l')	Scotland country	Édimbourg	Edinburgh	Pays (ou nation) 32 zones de conseil en usage depuis le 1 ^{er} avril 1996, en application de la loi de gouvernement local de l'Écosse de 1994
GB.ABE	Aberdeen (la ville d')	Aberdeen City	Aberdeen	Aberdeen	
GB.ABD	Aberdeenshire (l')	Aberdeenshire	Aberdeen	Aberdeen	
GB.ANS	Angus (l')	Angus	Forfar	Forfar	
GB.AGB	Argyll-et-Bute (l')	Argyll and Bute	Lochgilphead	Lochgilphead	
GB.CLK	Clackmannanshire (le)	Clackmannanshire	Alloa	Alloa	
GB.DGY	Dumfries-et-Galloway (le)	Dumfries and Galloway	Dumfries	Dumfries	
GB.DND	Dundee (la ville de)	Dundee City	Dundee	Dundee	
GB.EAY	Est-Ayrshire (l')	East Ayrshire	Kilmarnock	Kilmarnock	
GB.EDU	Est-Dunbartonshire (l')	East Dunbartonshire	Kirkintilloch	Kirkintilloch	
GB.ELN	Est-Lothian (l')	East Lothian	Haddington	Haddington	
GB.ERW	Est-Renfrewshire (l')	East Renfrewshire	Giffnock	Giffnock	
GB.EDH	Édimbourg (la ville d')	Edinburgh, City of	Édimbourg	Edinburgh	
GB.FAL	Falkirk (le)	Falkirk	Falkirk	Falkirk	
GB.FIF	Fife (le)	Fife (Kingdom of)	Glenrothes	Glenrothes	
GB.GLG	Glasgow (la ville de)	Glasgow City	Glasgow	Glasgow	
GB.ELS	Hébrides (les)	Eilean Siar	Stornoway	Stornoway	
GB.HLD	Highland (le)	Highland	Inverness	Inverness	

GB.IVC	Inverclyde (l')	Inverclyde	Greenock	Greenock	
GB.SCB	Marches écossaises (les)	Scottish Borders	Newtown Saint Boswells	Newtown Saint Boswells	
GB.MLN	Midlothian (le)	Midlothian	Dalkeith	Dalkeith	
GB.MRY	Moray (le)	Moray	Elgin	Elgin	
GB.NAY	Nord-Ayrshire (le)	North Ayrshire	Irvine	Irvine	
GB.NLK	Nord-Lanarkshire (le)	North Lanarkshire	Motherwell	Motherwell	
GB.ORK	Orcades (les)	Orkney Islands	Kirkwall	Kirkwall	
GB.WDU	Ouest-Dunbartonshire (l')	West Dunbartonshire	Dumbarton	Dumbarton	
GB.WLN	Ouest-Lothian (l')	West Lothian	Livingston	Livingston	
GB.PKN	Perth-et-Kinross (le)	Perth and Kinross	Perth	Perth	
GB.RFW	Renfrewshire (le)	Renfrewshire	Paisley	Paisley	
GB.ZET	Shetland (les)	Shetland Islands	Lerwick	Lerwick	
GB.STG	Stirling (le)	Stirling	Stirling	Stirling	
GB.SAY	Sud-Ayrshire (le)	South Ayrshire	Ayr	Ayr	
GB.SLK	Sud-Lanarkshire (le)	South Lanarkshire	Hamilton	Hamilton	
GB.NIR	Irlande du Nord (l')	Northern Ireland	Belfast	Belfast	Province 11 districts de gouvernement local depuis le 1 ^{er} avril 2015
GB.ANN	Antrim-et-Newtonabbey (le borough d')	Antrim and Newtonabbey Borough	Antrim	Antrim	
GB.AND	Ards-et-Nord-Down (le borough d')	Ards and North Down Borough	Bangor	Bangor	
GB.ABC	Armagh City-Banbridge-et-Craigavon (le borough d')	Armagh City, Banbridge and Craigavon Borough	Armagh	Armagh City	
GB.BFS	Belfast (le district de)	Belfast City	Belfast	Belfast City	
GB.CCG	Causeway Coast-et-Glens (le borough de)	Causeway Coast and Glens Borough	Coleraine	Coleraine	
GB.MEA	Centre-et-Est Antrim (le borough du)	Mid and East Antrim Borough	Ballymena	Ballymena	
GB.MUL	Centre-Ulster (le)	Mid Ulster District	Dungannon	Dungannon	
GB.DRS	Derry City-et-Strabane (le district de)	Derry City and Strabane District	Londonderry	Londonderry	
GB.FMO	Fermanagh-et-Omagh (le)	Fermanagh and Omagh	Enniskillen	Enniskillen	

	district de)	District			
GB.LBC	Lisburn-et-Castlereagh (le district de)	Lisburn and Castlereagh City	Lisburn	Lisburn	
GB.NMD	Newry-Mourne-et-Down (le district de)	Newry, Mourne and Down District	Newry	Newry	
GB.WLS	Pays de Galles (le)	(en) Wales country (cy) Cymru	Cardiff	(en) Cardiff (cy) Caerdydd	Pays (ou nation) 2 langues : l'anglais (en) et le gallois (cy) Au 1 ^{er} avril 1996, 22 autorités unitaires, dont 10 arrondissements de comtés, 9 comtés et 3 villes
GB.AGY	Anglesey (l')	(en) Isle of Anglesey (cy) Ynys Môn	Llangefni	Llangefni	
GB.BGW	Blaenau Gwent (l'arrondissement de comté de)	(en) Blaenau Gwent County Borough (cy) Bwrdeistref Sirol	Ebbw Vale	(en) Ebbw Vale (cy) Glynebwy	
GB.BGE	Bridgend (l'arrondissement de comté de)	(en) Bridgend County Borough (cy) Bwrdeistref Sirol Pen-y-bont ar Ogwr	Bridgend	(en) Bridgend (cy) Pen-y-bont ar Ogwr	
GB.CAY	Caerphilly (l'arrondissement de comté de)	(en) Caerphilly County Borough (cy) Bwrdeistref Sirol Caerffili	Penallta	Penallta	
GB.CRF	Cardiff (la ville-comté de)	(en) Cardiff (City and County of) (cy) Caerdydd	Cardiff	(en) Cardiff (cy) Caerdydd	
GB.CMN	Carmarthenshire (le)	(en) County of Carmarthenshire (cy) Sir Gaerfyrddin	Carmarthen	(en) Carmarthen (cy) Caerfyrddin	
GB.CGN	Ceredigion (le)	(en) County of Ceredigion (cy) Sir Ceredigion	Aberaeron, <i>et</i> Aberystwyth	Aberaeron, <i>et</i> Aberystwyth	
GB.CWY	Conwy (l'arrondissement de comté de)	(en) Conwy County Borough (cy) Bwrdeistref Sirol Conwy	Conwy	Conwy	
GB.DEN	Denbighshire (le)	(en) County of Denbighshire (cy) Sir Ddinbych	Ruthin	(en) Ruthin (cy) Rhuthun	
GB.FLN	Flintshire (le)	(en) County of Flintshire (cy) Sir y Fflin	Mold	(en) Mold (cy) Yr Wyddgrug	

GB.GWN	Gwynedd (le)	Gwynedd	Carnarvon	Caernarfon	
GB.MTY	Merthyr Tydfil (l'arrondissement de comté de)	(en) Merthyr Tydfil County Borough (cy) Bwrdeistref Sirol Merthyr Tudful	Merthyr Tydfil	(en) Merthyr Tydfil (cy) Merthyr Tudful	
GB.MON	Monmouthshire (le)	(en) County of Monmouthshire (cy) Sir Fynwy	Usk	(en) Usk (cy) Brynbuga	
GB.NTL	Neath Port Talbot (l'arrondissement de comté de)	(en) Neath Port Talbot County Borough (cy) Bwrdeistref Sirol Castell- nedd Port Talbot	Port Talbot	Port Talbot	
GB.NWP	Newport (la ville de)	(en) City of Newport (cy) Casnewydd	Newport	(en) Newport City (cy) Casnewydd	
GB.PEM	Pembrokeshire (le)	(en) County of Pembrokeshire (cy) Sir Benfro	Haverfordwest	(en) Haverfordwest (cy) Hwlfordd	
GB.POW	Powys (le)	(en) County of Powys (cy) Sir Powys	County Hall (Llandrindod Wells)	(en) County Hall (Llandrindod Wells) (cy) Neuadd y Sir Llandrindod	
GB.RCT	Rhondda Cynon Taff (l'arrondissement de comté de)	(en) Rhondda Cynon Taff County Borough (cy) Bwrdeistref Sirol Rhondda Cynon Taf	Clydach Vale (Tonypandy)	(en) Clydach Vale (Tonypandy) (cy) Cwmclydach	
GB.SWA	Swansea (la ville-comté de)	(en) Swansea (City and County of) (cy) Abertawe	Swansea	(en) Swansea (cy) Abertawe	
GB.TOF	Torfaen (l'arrondissement de comté de)	(en) Torfaen County Borough (cy) Bwrdeistref Sirol Tor-faen	Pontypool	(en) Pontypool (cy) Pont-y-pŵl	
GB.VGL	Vale of Glamorgan (le)	(en) Vale of Glamorgan County Borough (cy) Bwrdeistref Sirol Bro Morgannwg	Barry	(en) Barry (cy) Y Barri	
GB.WRX	Wrexham (l'arrondissement de comté de)	(en) Wrexham County Borough (cy) Bwrdeistref Sirol	Wrexham	(en) Wrexham (cy) Wrecsam	

Russie (1a)

1^{er} niveau : 85 sujets fédéraux (*sub'yekty federacii* субъекты федерации en russe_romanisé UN V/18 1987, GOST 1983), soit 46 régions administratives (*oblast'* область), 22 républiques (*respubliki* Респу́блики), 9 territoires administratifs (*kraj* край), 3 villes fédérales (*goroda federal'nogo značeniya* города федерального значения), 4 districts autonomes (*avtonomnyj okrug* автономный округ), 1 région autonome (*avtonomnaja oblast'* автономная область)

ISO	Nom en français	Nom local (russe)	Nom en français	Nom local (russe)	Commentaires	
	Région administrative, ou oblast		Capitale administrative			
RU.AMU	Amour (l'oblast de l')	<i>Amurskaja oblast'</i>	Амурская область	Blagovechtchensk	<i>Blagoveščensk</i>	Благовещенск
RU.ARK	Arkhangelsk (l'oblast d')	<i>Arhangel'skaja oblast'</i>	Архангельская область	Arkhangelsk	<i>Arhangel'sk</i>	Архангельск
RU.AST	Astrakhan (l'oblast d')	<i>Astrahanskaja oblast'</i>	Астраханская область	Astrakhan	<i>Astrahan</i>	Астрахан
RU.BEL	Belgorod (l'oblast de)	<i>Belgorodskaja oblast'</i>	Белгородская область	Belgorod	<i>Belgorod</i>	Белгород
RU.BRY	Briansk (l'oblast de)	<i>Brjanskaja oblast'</i>	Брянская область	Briansk	<i>Brjansk</i>	Брянск
RU.YAR	Iaroslavl (l'oblast de)	<i>Jaroslavskaja oblast'</i>	Ярославская область	Iaroslavl	<i>Jaroslav</i>	Ярослав
RU.IRK	Irkoutsk (l'oblast d')	<i>Irkutskaja oblast'</i>	Иркутская область	Irkoutsk	<i>Irkutsk</i>	Иркутск
RU.IVA	Ivanovo (l'oblast d')	<i>Ivanovskaja oblast'</i>	Ивановская область	Ivanovo	<i>Ivanovo</i>	Иваново
RU.KGD	Kaliningrad (l'oblast de)	<i>Kaliningradskaja oblast'</i>	Калининградская область	Kaliningrad	<i>Kaliningrad</i>	Калининград
RU.KLU	Kalouga (l'oblast de)	<i>Kalužskaja oblast'</i>	Калужская область	Kalouga	<i>Kaluga</i>	Калуга
RU.KEM	Kemerovo (l'oblast de)	<i>Kemerovskaja oblast'</i>	Кемеровская область	Kemerovo	<i>Kemerovo</i>	Кемерово
RU.KIR	Kirov (l'oblast de)	<i>Kirovskaja oblast'</i>	Кировская область	Kirov	<i>Kirov</i>	Киров
RU.KOS	Kostroma (l'oblast de)	<i>Kostromskaja oblast'</i>	Костромская область	Kostroma	<i>Kostroma</i>	Кострома
RU.KGN	Kourgan (l'oblast de)	<i>Kurganskaja oblast'</i>	Курганская область	Kourgan	<i>Kurgan</i>	Курган
RU.KRS	Koursk (l'oblast de)	<i>Kurskaja oblast'</i>	Курская область	Koursk	<i>Kursk</i>	Курск
RU.LEN	Léningrad (l'oblast de)	<i>Leningradskaja oblast'</i>	Ленинградская область	Saint-Pétersbourg	<i>Sankt-Peterburg</i>	Санкт-Петербург
RU.LIP	Lipetsk (l'oblast de)	<i>Lipeckaja oblast'</i>	Липецкая область	Lipetsk	<i>Lipeck</i>	Липецк
RU.MAG	Magadan (l'oblast de)	<i>Magadanskaja oblast'</i>	Магаданская область	Magadan	<i>Magadan</i>	Магадан
RU.MOS	Moscou (l'oblast de)	<i>Moskovskaja oblast'</i>	Московская область	Moscou	<i>Moskva</i>	Москва
RU.MUR	Mourmansk (l'oblast de)	<i>Murmanskaja oblast'</i>	Мурманская область	Mourmansk	<i>Murmansk</i>	Мурманск
RU.NIZ	Nijni Novgorod (l'oblast de)	<i>Nižegorodskaja oblast'</i>	Нижегородская область	Nijni Novgorod	<i>Nižegorod</i>	Нижегород
RU.NGR	Novgorod (l'oblast de)	<i>Novgorodskaja oblast'</i>	Новгородская область	Novgorod	<i>Novgorod</i>	Новгород

RU.NVS	Novosibirsk (l'oblast de)	<i>Novosibirskaja oblast'</i>	Новосибі́рская о́бласть	Novosibirsk	<i>Novosibirsk</i>	Новосибі́рск	
RU.OMS	Omsk (l'oblast d')	<i>Omskaja oblast'</i>	О́мская о́бласть	Omsk	<i>Omsk</i>	О́мск	
RU.ORL	Orel (l'oblast d')	<i>Orlovskaja oblast'</i>	Орло́вская о́бласть	Orel	<i>Orlov</i>	Орло́в	
RU.ORE	Orenbourg (l'oblast d')	<i>Orenburgskaja oblast'</i>	Оренбу́ргская о́бласть	Orenbourg	<i>Orenburg</i>	Оренбу́рг	
RU.ULY	Oulianovsk (l'oblast d')	<i>Ul'janovskaja oblast'</i>	Улья́новская о́бласть	Oulianovsk	<i>Ul'janovsk</i>	Улья́новск	
RU.PNZ	Penza (l'oblast de)	<i>Penzenskaja oblast'</i>	Пе́нзенская о́бласть	Penza	<i>Penza</i>	Пе́нза	
RU.PSK	Pskov (l'oblast de)	<i>Pskovskaja oblast'</i>	Пско́вская о́бласть	Pskov	<i>Pskov</i>	Пско́в	
RU.RYA	Riazan (l'oblast de)	<i>Rjazanskaja oblast'</i>	Ряза́нская о́бласть	Riazan	<i>Rjazan</i>	Ряза́н	
RU.ROS	Rostov (l'oblast de)	<i>Rostovskaja oblast'</i>	Росто́вская о́бласть	Rostov	<i>Rostov</i>	Росто́в	
RU.SAK	Sakhaline (l'oblast de)	<i>Sahalinskaja oblast'</i>	Сахали́нская о́бласть	Ioujno-Sakhalinsk	<i>Južno-Sahalinsk</i>	Южно-Сахали́нск	
RU.SAM	Samara (l'oblast de)	<i>Samarskaja oblast'</i>	Самáрская о́бласть	Samara	<i>Samara</i>	Самáра	
RU.SAR	Saratov (l'oblast de)	<i>Saratovskaja oblast'</i>	Сара́товская о́бласть	Saratov	<i>Saratov</i>	Сара́тов	
RU.SMO	Smolensk (l'oblast de)	<i>Smolenskaja oblast'</i>	Смолéнская о́бласть	Smolensk	<i>Smolensk</i>	Смолéнск	
RU.SVE	Sverdlovsk (l'oblast de)	<i>Sverdlovskaja oblast'</i>	Свердло́вская о́бласть	Iekaterinbourg	<i>Ekaterinburg</i>	Екати́ринбу́рг	
RU.TAM	Tambov (l'oblast de)	<i>Tambovskaja oblast'</i>	Тамбо́вская о́бласть	Tambov	<i>Tambov</i>	Тамбо́в	
RU.CHE	Tcheliabinsk (l'oblast de)	<i>Čeljabinskaja oblast'</i>	Челя́бинская о́бласть	Tcheliabinsk	<i>Čeljabinsk</i>	Челя́бинск	
RU.TYU	Tioumen (l'oblast de)	<i>Tjumenskaja oblast'</i>	Тюме́нская о́бласть	Tioumen	<i>Tjumen</i>	Тюме́н	
RU.TOM	Tomsk (l'oblast de)	<i>Tomskaja oblast'</i>	То́мская о́бласть	Tomsk	<i>Tomsk</i>	То́мск	
RU.TUL	Toula (l'oblast de)	<i>Tul'skaja oblast'</i>	Ту́льская о́бласть	Toula	<i>Tula</i>	Тула	
RU.TVE	Tver (l'oblast de)	<i>Tverskaja oblast'</i>	Тверска́я о́бласть	Tver	<i>Tver</i>	Твер	
RU.VLA	Vladimir (l'oblast de)	<i>Vladimirskaja oblast'</i>	Влади́мирская о́бласть	Vladimir	<i>Vladimir</i>	Влади́мир	
RU.VGG	Volgograd (l'oblast de)	<i>Volgogradskaja oblast'</i>	Волгогра́дская о́бласть	Volgograd	<i>Volgograd</i>	Волгогра́д	
RU.VLG	Vologda (l'oblast de)	<i>Vologodskaja oblast'</i>	Волого́дская о́бласть	Vologda	<i>Vologda</i>	Вологда	
RU.VOR	Voronej (l'oblast de)	<i>Voronežskaja oblast'</i>	Воро́нежская о́бласть	Voronej	<i>Voronež</i>	Воронеж	
		République			Capitale administrative		
RU.AD	Adyguée (l')	<i>Respublika Adygeja</i>	Респу́блика Адыге́я	Maïkop	<i>Majkop</i>	Ма́йкоп	
RU.AL	Altaï (l')	<i>Respublika Altaï</i>	Респу́блика Алта́й	Gorno-Altajsk	<i>Gorno-Altajsk</i>	Горно-Алта́йск	
RU.BA	Bachkortostan (le)	<i>Respublika Baškortostan</i>	Респу́блика Башкортостан	Oufa	<i>Ufa</i>	Уфа	Autrefois, la Bachkirie
RU.BU	Bouriatie (la)	<i>Respublika Burjatija</i>	Респу́блика Бурятия	Oulan-Oude	<i>Ulan-Udè</i>	Улан-Удэ	
RU.KR	Carélie (la)	<i>Respublika Karelija</i>	Респу́блика Карелия	Petrozavodsk	<i>Petrozavodsk</i>	Петрозаводск	
RU.	Crimée (la)	<i>Respublika Krym</i>	Респу́блика Крым	Simferopol	<i>Simferopol'</i>	Симферополь	Selon la résolution ONU

							n° 68/262 du 27 mars 2014, la Crimée reste un territoire ukrainien.
RU.DA	Daguestan (le), ou le Daghestan	<i>Respublika Dagestan</i>	Республика Дагестан	Makhatchkala	<i>Mahačkala</i>	Махачкала	
RU.IN	Ingouchie (l')	<i>Respublika Ingušetija</i>	Республика Ингушэтия	Magas	<i>Magas</i>	Магас	
RU.KB	Kabardino-Balkarie (la)	<i>Kabardino-Balkarskaja Respublika</i>	Кабардино-Балкарская Республика	Naltchik	<i>Nal'čik</i>	Нальчик	
RU.KL	Kalmoukie (la)	<i>Respublika Kalmykija</i>	Республика Калмыкия	Elista	<i>Èlista</i>	Элиста	
RU.KC	Karatchaïévo-Tcherkessie (la), ou la république des Karatchaïs-Tcherkesses	<i>Karačaëvo-Čerkesskaja Respublika</i>	Карачаево-Черкесская Республика	Tcherkessk	<i>Čerkessk</i>	Черкесск	
RU.KK	Khakassie (la)	<i>Respublika Hakasija</i>	Республика Хакасия	Abakan	<i>Abakan</i>	Абакан	
RU.KO	Komis (la république des)	<i>Respublika Komi</i>	Республика Коми	Syktvykar	<i>Syktvykar</i>	Сыктывкар	
RU.ME	Maris (la république des)	<i>Respublika Marij Èl</i>	Республика Марий Эл	Iochkar-Ola	<i>Joškar-Ola</i>	Йошкар-Ола	
RU.MO	Mordovie (la)	<i>Respublika Mordovija</i>	Республика Мордовия	Saransk	<i>Saransk</i>	Саранск	
RU.SE	Ossétie-du-Nord-Alanie (l')	<i>Respublika Severnaja Osetija-Alanija</i>	Республика Северная Осэтия — Алáния	Vladikavkaz	<i>Vladikavkaz</i>	Владикавказ	
RU.UD	Oudmourtie (l')	<i>Udmurtskaja Respublika</i>	Удмуртская Республика	Ijevsk	<i>Iževsk</i>	Ижевск	
RU.SA	Sakha (la république), ou la Iakoutie	<i>Respublika Saha (Jakutija)</i>	Республика Саха (Якутия)	Iakoutsk	<i>Jakutsk</i>	Якутск	
RU.TA	Tatarstan (le)	<i>Respublika Tatarstan</i>	Республика Татарстан	Kazan	<i>Kazan'</i>	Казань	
RU.CE	Tchéchénie (la)	<i>Čečenskaja Respublika</i>	Чеченская Республика	Grozny	<i>Groznyj</i>	Грозный	
RU.CU	Tchouvachie (la)	<i>Čuvašskaja Respublika</i>	Чувашская Республика	Tcheboksary	<i>Čeboksary</i>	Чебоксары	
RU.TY	Touva (le)	<i>Respublika Tyva</i>	Республика Тыва	Kyzyl	<i>Kyzyl</i>	Кызыл	
	Territoire administratif, ou kraï			Capitale administrative			
RU.ALT	Altaï (le kraï de l')	<i>Altajskij kraj</i>	Алта́йский край	Barnaoul	<i>Barnaul</i>	Барнаул	
RU.KAM	Kamtchatka (le kraï du)	<i>Kamčatskij kraj</i>	Камча́тский край	Petropavlovsk-Kamtchatski	<i>Petropavlovsk-Kamčatskij</i>	Петропавловск-Камчатский	
RU.KHA	Khabarovsk (le kraï de)	<i>Habarovskij kraj</i>	Хабáровский край	Khabarovsk	<i>Habarovsk</i>	Хабáровск	
RU.KDA	Krasnodar (le kraï de)	<i>Krasnodarskij kraj</i>	Краснода́рский край	Krasnodar	<i>Krasnodar</i>	Краснода́р	
RU.KYA	Krasnoïarsk (le kraï de)	<i>Krasnojarskij kraj</i>	Красноя́рский край	Krasnoïarsk	<i>Krasnojarsk</i>	Красноя́рск	

RU.PER	Perm (le kraï de)	<i>Permskij kraj</i>	Пёрмский край	Perm	<i>Perm</i>	Пёрм	
RU.PRI	Littoral (le), ou le Primorié	<i>Primorskij kraj</i>	Приморский край	Vladivostok	<i>Vladivostok</i>	Владивосток	Sens littéral : de <i>primorskij</i> « maritime »
RU.STA	Stavropol (le kraï de)	<i>Stavropol'skij kraj</i>	Ставропольский край	Stavropol	<i>Stavropol'</i>	Ставрополь	
RU.ZAB	Transbaïkalie (le kraï de)	<i>Zabajkal'skij kraj</i>	Забайкальский край	Tchita	<i>Čita</i>	Чита	
Ville fédérale							
RU.MOW	Moscou	<i>Moskva</i>	Москва				
RU.SPE	Saint-Pétersbourg	<i>Sankt-Peterburg</i>	Санкт-Петербург				
RU.	Sébastopol	<i>Sevastopol'</i>	Севастополь				Statut contesté par l'Ukraine
District autonome, ou okrug				Chef-lieu			
RU.YAN	Iamalie (la)	<i>Jamalo-Neneckij avtonomnyj okrug</i>	Ямало-Ненецкий автономный округ	Salekhard	<i>Salehard</i>	Салехард	Dans l'oblast de Tioumen
RU.KHM	Khantys-Mansis (l'okrug des), ou Iougra	<i>Hanty-Mansijskij avtonomnyj okrug-Jugra</i>	Ханты-Мансийский автономный округ-Югра	Khanty-Mansiïsk	<i>Hanty-Mansijsk</i>	Ханты-Мансийск	Dans l'oblast de Tioumen
RU.NEN	Nénétsie (la)	<i>Neneckij avtonomnyj okrug</i>	Ненецкий автономный округ	Narian-Mar	<i>Nar'jan-Mar</i>	Нарьян-Мар	dans l'oblast d'Arkhangelsk
RU.CHU	Tchoukotka (la)	<i>Čukotskij avtonomnyj okrug</i>	Чукотский автономный округ	Anadyr	<i>Anadyr'</i>	Анадырь	
Région autonome				Chef-lieu			
RU.YEV	Birobidjan (le), ou la région autonome des Juifs	<i>Evrejskaja avtonomnaja oblast'</i>	Еврейская автономная область	Birobidjan	<i>Birobidžan</i>	Биробиджан	

Rwanda (le)

1^{er} niveau de 2 types : 1 ville (*city* en anglais, *umujyi* en rwanda), 4 provinces (*provinces, intara*)

Le 2^e niveau se compose de 30 districts (*districts, akarere*).

ISO	Nom en français	Nom local (anglais, rwanda)	Nom en français	Nom local (anglais, rwanda)	Commentaires
		Ville		Capitale	3 langues officielles : le français, l'anglais (en) et le rwanda (rw)
RW.01	Kigali (la ville de)	(en) Kigali (City of)	Kigali	Kigali	

		(rw) Umujyi wa Kigali			
		Province		Chef-lieu	
RW.02	Est (1')	(en) Eastern Province (rw) Intara y'Iburasirazuba	Rwamagana	Rwamagana	
RW.03	Nord (1e)	(en) Northern Province (rw) Intara y'Amajyaruguru	Byumba	Byumba	
RW.04	Ouest (1')	(en) Western Province (rw) Intara y'Iburengerazuba	Kibuye	Kibuye	
RW.05	Sud (1e)	(en) Southern Province (rw) Intara y'Amajepfo	Nyanza	Nyanza	

Sahara occidental (1e)

Nom provisoire. Ancien Sahara espagnol jusqu'en 1975, administré depuis par le Maroc à 80 %.

ISO	Nom en français	Nom local (arabe)	Commentaires
EH.	Sahara occidental (1e)	<i>Aṣ Ṣaḥrā' al Gharbīyah</i> الصحراء الغربية	Pas de division administrative. Chef-lieu : <i>El 'Ayoûn</i> العيون, variante : <i>Laâyoune</i> لعيون

Saint-Christophe-et-Niévès

1^{er} et 2^e niveaux : 2 États (*states* en anglais) et 14 paroisses (*parishes*)

ISO	Nom en français	Nom local (anglais)	Nom en français	Nom local (anglais)	Commentaires
	État et paroisse		Capitale et chef-lieu		
KN.N	Niévès	Nevis	Charlestown	Charlestown	
KN.04	Saint-Georges Gingerland (la paroisse de)	Saint George Gingerland Parish	Market Shop	Market Shop	
KN.05	Saint-James Windward (la paroisse de)	Saint James Windward Parish	Newcastle	Newcastle	
KN.07	Saint-Jean Figtree (la paroisse de)	Saint John Figtree Parish	Figtree	Figtree	
KN.10	Saint-Paul Charlestown (la paroisse de)	Saint Paul Charlestown Parish	Charlestown	Charlestown	
KN.12	Saint-Thomas Lowland (la paroisse de)	Saint Thomas Lowland Parish	Cotton Ground	Cotton Ground	
KN.K	Saint-Christophe	Saint Kitts, ou Saint Christopher	Basseterre	Basseterre	Capitale du pays
KN.01	Christ Church Nichola Town (la paroisse de)	Christ Church Nichola Town Parish	Nichola Town	Nichola Town	
KN.02	Sainte-Anne Sandy Point (la paroisse de)	Saint Anne Sandy Point Parish	Sandy Point Town	Sandy Point Town	
KN.03	Saint-Georges Basseterre (la paroisse de)	Saint George Basseterre Parish	Basseterre	Basseterre	

KN.06	Saint-Jean Capisterre (la paroisse de)	Saint John Capisterre Parish	Dieppe Bay Town	Dieppe Bay Town	
KN.08	Saint Mary Cayon (la paroisse de)	Saint Mary Cayon Parish	Cayon	Cayon	
KN.09	Saint-Paul Capisterre (la paroisse de)	Saint Paul Capisterre Parish	Saint-Paul Capisterre Village	Saint Paul Capisterre Village	
KN.11	Saint-Pierre Basseterre (la paroisse de)	Saint Peter Basseterre Parish	Monkey Hill	Monkey Hill	
KN.13	Saint-Thomas Middle Island (la paroisse de)	Saint Thomas Middle Island Parish	Middle Island	Middle Island	
KN.15	Trinity Palmetto Point (la paroisse de)	Trinity Palmetto Point Parish	Trinity	Trinity	

Sainte-Lucie

1^{er} niveau : 10 districts (*districts* en anglais)

ISO	Nom en français	Nom local (anglais)	Nom en français	Nom local (anglais)	Commentaires
	District		Chef-lieu		Autrefois « quartier »
LC.01	Anse la Raye (le district d')	Anse la Raye District	Anse la Raye	Anse la Raye	
LC.12	Canaries (le district de)	Canaries District	Canaries	Canaries	
LC.02	Castries (le district de)	Castries District	Castries	Castries	Chef-lieu et capitale du pays
LC.03	Choiseul (le district de)	Choiseul District	Choiseul	Choiseul	
LC.05	Dennery (le district de)	Dennery District	Dennery	Dennery	
LC.06	Gros Islet (le district de)	Gros Islet District	Gros Islet	Gros Islet	
LC.07	Laborie (le district de)	Laborie District	Laborie	Laborie	
LC.08	Micoud (le district de)	Micoud District	Micoud	Micoud	
LC.10	Soufrière (le district de)	Soufrière District	Soufrière	Soufrière	
LC.11	Vieux Fort (le district de)	Vieux Fort District	Vieux Fort	Vieux Fort	

Saint-Marin

1^{er} niveau : 9 municipalités (*castelli* en italien)

ISO	Nom en français	Nom local (italien)	Nom en français	Nom local (italien)	Commentaires
	Municipalité, ou château		Chef-lieu		
SM.01	Acquaviva (la municipalité d')	Castello di Acquaviva	Acquaviva	Acquaviva	
SM.06	Borgo Maggiore (la municipalité de)	Castello di Borgo Maggiore	Borgo Maggiore	Borgo Maggiore	
SM.02	Chiesanuova (la municipalité de)	Castello di Chiesanuova	Chiesanuova	Chiesanuova	
SM.03	Domagnano (la municipalité de)	Castello di Domagnano	Domagnano	Domagnano	
SM.04	Faetano (la municipalité de)	Castello di Faetano	Faetano	Faetano	

SM.05	Fiorentino (la municipalit� de)	Castello di Fiorentino	Fiorentino	Fiorentino	
SM.08	Montegiardino (la municipalit� de)	Castello di Montegiardino	Montegiardino	Montegiardino	
SM.07	Saint-Marin (la municipalit� de)	Castello della Citt� di San Marino	Saint-Marin	Citt� di San Marino	Chef-lieu et capitale du pays
SM.09	Serravalle (la municipalit� de)	Castello di Serravalle	Serravalle	Serravalle	

Saint-Vincent-et-les-Grenadines

1^{er} niveau : 6 paroisses (*parishes* en anglais)

ISO	Nom en franais	Nom local (anglais)	Nom en franais	Nom local (anglais)	Commentaires
	Paroisse		Chef-lieu		
VC.01	Charlotte (la paroisse de)	Charlotte Parish	Georgetown	Georgetown	
VC.06	Grenadines (les)	Grenadines Parish	Port Elizabeth	Port Elizabeth	
VC.02	Saint-Andr� (la paroisse de)	Saint Andrew Parish	Layou	Layou	
VC.03	Saint-David (la paroisse de)	Saint David Parish	Chateaubelair	Chateaubelair	
VC.04	Saint-Georges (la paroisse de)	Saint George Parish	Kingstown	Kingstown	Chef-lieu et capitale du pays
VC.05	Saint-Patrick (la paroisse de)	Saint Patrick Parish	Barrouallie	Barrouallie	

Salomon (les)

1^{er} niveau de 2 types : 1 territoire de la capitale (*capital territory* en anglais) et 9 provinces (*provinces*)

ISO	Nom en franais	Nom local (anglais)	Nom en franais	Nom local (anglais)	Commentaires
	Territoire de la capitale		Capitale		
SB.CT	Capitale (le territoire de la)	Capital Territory	Honiara	Honiara	
	Province		Capitale de province		
SB.CE	Centre (le)	Central Province	Tulagi	Tulagi	
SB.CH	Choiseul (la province de)	Choiseul Province	Taro Island	Taro Island	
SB.GU	Guadalcanal (la province de)	Guadalcanal Province	Honiara	Honiara	
SB.IS	Isabel (la province d')	Isabel Province	Buala	Buala	
SB.MK	Makira-Ulawa (la province de)	Makira-Ulawa Province	Kirakira	Kirakira	
SB.ML	Malaita (la province de)	Malaita Province	Auki	Auki	
SB.WE	Ouest (l')	Western Province	Gizo	Gizo	
SB.RB	Rennell-et-Bellona (la province de)	Rennell and Bellona Province	Tigoa	Tigoa	
SB.TE	Temotu (la province de)	Temotu Province	Lata	Lata	

Salvador (le)

1^{er} niveau : 14 départements (*departamentos* en espagnol)

Le 2^e niveau se compose de 262 municipalités (*municipios*).

ISO	Nom en français	Nom local (espagnol)	Nom en français	Nom local (espagnol)	Commentaires
	Département		Chef-lieu		
SV.AH	Ahuachapán (le département d')	Ahuachapán (Departamento de)	Ahuachapán	Ahuachapán	
SV.CA	Cabañas (le département de)	Cabañas (Departamento de)	Sensuntepeque	Sensuntepeque	
SV.CH	Chalatenango (le département de)	Chalatenango (Departamento de)	Chalatenango	Chalatenango	
SV.CU	Cuscatlán (le département de)	Cuscatlán (Departamento de)	Cojutepeque	Cojutepeque	
SV.LI	La Libertad (le département de)	La Libertad (Departamento de)	Santa Tecla	Santa Tecla	
SV.PA	La Paz (le département de)	La Paz (Departamento de)	Zacatecoluca	Zacatecoluca	
SV.UN	L'Union (le département de)	La Unión (Departamento de)	L'Union	La Unión	
SV.MO	Morazán (le département de)	Morazán (Departamento de)	San Francisco Gotera	San Francisco Gotera	
SV.SM	San Miguel (le département de)	San Miguel (Departamento de)	San Miguel	San Miguel	
SV.SS	San Salvador (le département de)	San Salvador (Departamento de)	San Salvador	San Salvador	
SV.SA	Santa Ana (le département de)	Santa Ana (Departamento de)	Santa Ana	Santa Ana	
SV.SV	San Vicente (le département de)	San Vicente (Departamento de)	San Vicente	San Vicente	
SV.SO	Sonsonate (le département de)	Sonsonate (Departamento de)	Sonsonate	Sonsonate	
SV.US	Usulután (le département d')	Usulután (Departamento de)	Usulután	Usulután	

Samoa (les)

1^{er} niveau : 11 districts (*districts* en anglais, *itūmālō* en samoan), répartis sur 2 îles

ISO	Nom en français	Nom local (anglais, samoan)	Nom en français	Nom local (anglais, samoan)	Commentaires
	District		Chef-lieu		2 langues officielles : l'anglais (en) et le samoan (sm)
	Sur l'île d'Upolu				
WS.AA	A'ana (le district d')	(en) A'ana District (sm) Itūmālō o A'ana	Leulumoega Tuai	Leulumoega Tuai	
WS.AL	Aiga-i-le-Tai (le district d')	(en) Aiga-i-le-Tai District (sm) Itūmālō o Aiga-i-le-Tai	Mulifanua	(en) Mulifanua (sm) Mulifanu'a	

WS.AT	Atua (le district d')	(en) Atua District (sm) Itūmālō o Atua	Lufilufi	Lufilufi	
WS.TU	Tuamasaga (le district de)	(en) Tuamasaga District (sm) Itūmālō o Tuamasaga	Afega	Afega	Apia, la capitale, est située dans ce district.
WS.VF	Va'a-o-Fonoti (le district de)	(en) Va'a-o-Fonoti District (sm) Itūmālō o Va'a-o-Fonoti	Samamea	Samamea	
Sur l'île de Savai'i					
WS.FA	Fa'asaleleaga (le district de)	(en) Fa'asaleleaga District (sm) Itūmālō o Fa'asaleleaga	Safotulafai	Safotulafai	
WS.GE	Gaga'emauga (le district de)	(en) Gaga'emauga District (sm) Itūmālō o Gaga'emauga	Sale'aula	Sale'aula	
WS.GI	Gaga'ifomauga (le district de)	(en) Gaga'ifomauga District (sm) Itūmālō o Gaga'ifomauga	Aopo	(en) Aopo (sm) A'opo	
WS.PA	Palauli (le district de)	(en) Palauli District (sm) Itūmālō o Palauli	Vailoa	Vailoa	
WS.SA	Satupa'itea (le district de)	(en) Satupa'itea District (sm) Itūmālō o Satupa'itea	Satupa'itea	Satupa'itea	
WS.VS	Vaisigano (le district de)	(en) Vaisigano District (sm) Itūmālō o Vaisigano	Asau	Asau	

Sao Tomé-et-Principe

1^{er} niveau de 2 types : 1 région autonome (*região autónoma* en portugais) et 7 districts (*distritos*), répartis sur 2 provinces correspondant aux 2 îles principales

ISO	Nom en français	Nom local (portugais)	Nom en français	Nom local (portugais)	Commentaires
	Province et district		Capitale et chef-lieu		
	Sao Tomé (la province de)		Sao Tomé	São Tomé	
ST.01	Água Grande (le district d')	Distrito de Água Grande	Sao Tomé	São Tomé	
ST.02	Cantagalo (le district de)	Distrito de Cantagalo	Santana	Santana	
ST.03	Caué (le district de)	Distrito de Caué	Sao Joao	São João dos Angolares	
ST.04	Lembá (le district de)	Distrito de Lembá	Neves	Neves	
ST.05	Lobata (le district de)	Distrito de Lobata	Guadalupe	Guadalupe	
ST.06	Mé-Zóchi (le district de)	Distrito de Mé-Zóchi	Trindade	Trindade	
	Principe (la province de)		Santo António	Santo António	

ST.P	Principe (la région autonome de)	Região Autónoma do Príncipe	Santo António	Santo António	
ST.	Pagué (le district de)	Distrito de Pagué	Santo António	Santo António	

Sénégal (le)

1^{er} niveau : 14 régions

Le 2^e niveau se compose de 45 départements.

ISO	Nom en français	Nom en français	Commentaires
	Région	Chef-lieu	
SN.DK	Dakar (la région de)	Dakar	
SN.DB	Diourbel (la région de)	Diourbel	
SN.FK	Fatick (la région de)	Fatick	
SN.KA	Kaffrine (la région de)	Kaffrine	
SN.KL	Kaolack (la région de)	Kaolack	
SN.KE	Kédougou (la région de)	Kédougou	
SN.KD	Kolda (la région de)	Kolda	
SN.LG	Louga (la région de)	Louga	
SN.MT	Matam (la région de)	Matam	
SN.SL	Saint-Louis (la région de)	Saint-Louis	
SN.SE	Sédhiou (la région de)	Sédhiou	
SN.TC	Tambacounda (la région de)	Tambacounda	
SN.TH	Thiès (la région de)	Thiès	
SN.ZG	Ziguinchor (la région de)	Ziguinchor	

Serbie (la)

1^{er} niveau de 3 types : 29 districts (*okruzi* окрузи en serbe cyrillique_romanisé UN III/11, 1977, modifié VIII/14, 2002), 1 ville (*grad* град) et 2 provinces autonomes (*autonomna pokrajina* Аутономна Покрајина), regroupés selon des régions historico-géographiques

ISO	Nom en français	Nom local (serbe)	Nom en français	Nom local (serbe)	Commentaires
	Ville		Capitale		
RS.00	Belgrade (la ville de)	<i>Beograd</i> (<i>grad</i>)	Београд (град)	Belgrade	<i>Beograd</i> Београд
	District		Chef-lieu d'okrug		
	Šumadija-et-Serbie	<i>Šumadija i zapadna</i>	Шумадија и западна		Région historico-

	occidentale (la)	Srbija	Србија				géographique
RS.09	Kolubara (le district de)	<i>Kolubarski okrug</i>	Колубарски округ	Valjevo	<i>Valjevo</i>	Ваљево	
RS.08	Mačva (le district de)	<i>Mačvanski okrug</i>	Мачвански округ	Šabac	<i>Šabac</i>	Шабац	
RS.17	Moravica (le district de)	<i>Moravički okrug</i>	Моравички округ	Čačak	<i>Čačak</i>	Чачак	
RS.13	Pomoravlje (le district de)	<i>Pomoravski okrug</i>	Поморавски округ	Jagodina	<i>Jagodina</i>	Јагодина	
RS.19	Rasina (le district de)	<i>Rasinski okrug</i>	Расински округ	Kruševac	<i>Kruševac</i>	Крушевац	
RS.18	Raška (le district de)	<i>Raški okrug</i>	Рашки округ	Kraljevo	<i>Kraljevo</i>	Краљево	
RS.12	Šumadija (le district de)	<i>Šumadijski okrug</i>	Шумадијски округ	Kragujevac	<i>Kragujevac</i>	Крагујевац	
RS.16	Zlatibor (le district de)	<i>Zlatiborski okrug</i>	Златиборски округ	Užice	<i>Užice</i>	Ужице	
	Serbie du Sud et Serbie orientale (la)	Južna i istočna Srbija	Јужна и источна Србија				Région historico-géographique
RS.14	Bor (le district de)	<i>Borski okrug</i>	Борски округ	Bor	<i>Bor</i>	Бор	
RS.11	Bраничево (le district de)	<i>Bраничевski okrug</i>	Браничевски округ	Požarevac	<i>Požarevac</i>	Пожаревац	
RS.23	Jablanica (le district de)	<i>Jablanički okrug</i>	Јабланички округ	Leskovac	<i>Leskovac</i>	Лесковац	
RS.20	Nišava (le district de)	<i>Nišavski okrug</i>	Нишавски округ	Niš	<i>Niš</i>	Ниш	
RS.24	Pčinja (le district de)	<i>Pčinjski okrug</i>	Пчињски округ	Vranje	<i>Vranje</i>	Врање	
RS.22	Pirot (le district de)	<i>Pirotski okrug</i>	Пиротски Округ	Pirot	<i>Pirot</i>	Пирот	
RS.10	Podunavlje (le district de)	<i>Podunavski okrug</i>	Подунавски округ	Smederevo	<i>Smederevo</i>	Смедерево	
RS.21	Toplica (le district de)	<i>Toplički okrug</i>	Топлички округ	Prokuplje	<i>Prokuplje</i>	Прокупље	
RS.15	Zaječar (le district de)	<i>Zaječarski okrug</i>	Зајечарски округ	Zaječar	<i>Zaječar</i>	Зајечар	
RS.VO	Voïvodine (la)	Autonomna Pokrajina Vojvodina	Аутономна Покрајина Војводина				Province autonome
RS.06	Bačka méridionale (la)	<i>Južnobački okrug</i>	Јужнобачки округ	Novi Sad	<i>Novi Sad</i>	Нови Сад	
RS.05	Bačka occidentale (la)	<i>Zapadnobački okrug</i>	Западнобачки округ	Sombor	<i>Sombor</i>	Сомбор	
RS.01	Bačka septentrionale (la)	<i>Severnobački okrug</i>	Севернобачки округ	Subotica	<i>Subotica</i>	Суботица	
RS.02	Banat central (le)	<i>Srednjobanatski okrug</i>	Средњобанатски округ	Zrenjanin	<i>Zrenjanin</i>	Зрењанин	
RS.04	Banat méridional (le)	<i>Južnobanatski okrug</i>	Јужнобанатски округ	Pančevo	<i>Pančevo</i>	Панчево	
RS.03	Banat septentrional (le)	<i>Severnobanatski okrug</i>	Севернобанатски округ	Kikinda	<i>Kikinda</i>	Кикинда	
RS.07	Syrmie (la)	<i>Sremski okrug</i>	Сремски округ	Sremska Mitrovica	<i>Sremska Mitrovica</i>	Сремска Митровица	
RS.KM	Kosovo-et-Métochie (le)	Autonomna Pokrajina Kosovo i Metohija	Аутономна Покрајина Косово и Метохија				Province autonome, contestée. Depuis 2000, elle est sous administration de la

							MINUK, qui a aboli ces districts.
RS.25	Kosovo (le district du)	<i>Kosovski okrug</i>	Косовски округ	Pristina	<i>Priština</i>	Приштина	En albanais : Prishtinë
RS.28	Kosovo-Mitrovica (le district du), ou le district de Mitrovicë	<i>Kosovsko-Mitrovički okrug</i>	Косовскомитровички округ	Kosovska Mitrovica	<i>Kosovska Mitrovica</i>	Косовска Митровица	De l'albanais : le district de Mitrovicë
RS.29	Kosovo-Pomoravlje (le district du)	<i>Kosovsko-Pomoravski okrug</i>	Косовско-поморавски округ	Gnjilane	<i>Gnjilane</i>	Гњилане	En albanais : Gjilan, ou Gjilani
RS.26	Peć (le district de)	<i>Pečki okrug</i>	Пеќки округ	Peć	<i>Peć</i>	Пећ	En albanais : Pejë
RS.27	Prizren (le district de)	<i>Prizrenski okrug</i>	Призренски округ	Prizren	<i>Prizren</i>	Призрен	

Seychelles (les)

1^{er} niveau : 27 districts (*districts* en anglais, *distrik* en créole seychellois)

ISO	Nom en français	Nom local (anglais, créole)	Nom en français	Nom local (anglais, créole)	Commentaires
	District		Chef-lieu		3 langues officielles : l'anglais (en), le français et le créole seychellois (- pas de code)
SC.01	Anse aux Pins (le district d')	(en) Anse aux Pins District (-) Distrik Ans o Pen	Anse aux Pins	(en) Anse aux Pins (-) Ans o Pen	
SC.02	Anse Boileau (le district d')	(en) Anse Boileau District (-) Distrik Ans Bwalo	Anse Boileau	(en) Anse Boileau (-) Ans Bwalo	
SC.03	Anse Étoile (le district d')	(en) Anse Etoile District (-) Distrik Ans Etwal	Anse Étoile	(en) Anse Etoile (-) Ans Etwal	
SC.05	Anse Royale (le district d')	(en) Anse Royale District (-) Distrik Ans Royal	Anse Royale	(en) Anse Royale (-) Ans Royal	
SC.04	Au Cap (le district d')	(en) Au Cap District (-) Distrik O Kap	La Plaine Saint-André	(en) La Plaine Saint André (-)	Anciennement : Anse Louis
SC.06	Baie Lazare (le district de)	(en) Baie Lazare District (-) Distrik Be Lazar	Baie Lazare	(en) Baie Lazare (-) Be Lazar	
SC.07	Baie Sainte-Anne (le district de)	(en) Baie Sainte Anne District	Anse Volbert	(en) Anse Volbert	

	de)	(-) Distrik Be Sent Ann		(-)	
SC.08	Beau Vallon (le district de)	(en) Beau Vallon District (-) Distrik Bovalon	Beau Vallon	(en) Beau Vallon (-) Bovalon	
SC.09	Bel-Air (le district de)	(en) Bel Air District (-) Distrik Beler	Bel-Air	(en) Bel Air (-) Distrik Beler	
SC.10	Bel-Ombre (le district de)	(en) Bel Ombre District (-) Distrik Belonm	Bel-Ombre	(en) Bel Ombre (-) Belonm	
SC.11	Cascade (le district de)	(en) Cascade District (-) Distrik Kaskad	Cascade	(en) Cascade (-) Kaskad	
SC.12	Glacis (le district de)	(en) Glacis District (-) Distrik Glasi	Glacis	(en) Glacis (-) Glasi	
SC.13	Grand-Anse Mahé (le district de)	(en) Grand Anse Mahe District (-) Distrik Grand Ans Mae	Grand-Anse	(en) Grand Anse (-) Grand Ans	
SC.14	Grand-Anse Praslin (le district de)	(en) Grand Anse Praslin District (-) Distrik Grand Ans Pralen	Grand-Anse	(en) Grand Anse (-) Grand Ans	
SC.26	Île Persévérance I (le district d')	(en) Ile Perseverance I District (-)	(pas de chef-lieu)	(en) (-)	District situé sur l'île artificielle créée en 2000.
SC.27	Île Persévérance II (le district d')	(en) Ile Perseverance II District (-)	(pas de chef-lieu)	(en) (-)	District situé sur l'île artificielle créée en 2000.
SC.15	La Digue-et-îles intérieures (le district de)	(en) La Digue and Inner Islands District (-) Distrik Ladig	La Passe	(en) La Passe (-) Lapas	
SC.16	La Rivière anglaise (le district de)	(en) English River District (-) Distrik Larivyer Anglez	La Rivière anglaise	(en) English River (-) Larivyer Anglez	
SC.24	Mamelles (le district des)	(en) Les Mamelles District (-) Distrik Lemamel	Les Mamelles	(en) Les Mamelles (-) Lemamel	
SC.17	Mont Buxton (le district de)	(en) Mont Buxton District (-) Distrik Mon Bikston	Mont Buxton	(en) Mont Buxton (-) Mon Bikston	
SC.18	Mont Fleuri (le district de)	(en) Mont Fleuri District (-) Distrik Mon Fleri	Mont Fleuri	(en) Mont Fleuri (-) Mon Fleri	
SC.19	Plaisance (le district de)	(en) Plaisance District (-) Distrik Plezans	Plaisance	(en) Plaisance (-) Plezans	
SC.20	Pointe La Rue (le district de)	(en) Pointe Larue District (-) Distrik Pwent Lari	Pointe La Rue	(en) Pointe Larue (-) Pwent Lari	
SC.21	Port Glaud (le district de)	(en) Port Glaud District (-) Distrik Porglo	Port Glaud	(en) Port Glaud (-) Porglo	

SC.25	Roche Caïman (le district de)	(en) Roche Caiman District (-) Distrik Ros Kaiman	Roche Caïman	(en) Roche Caiman (-) Ros Kaiman	
SC.22	Saint-Louis (le district de)	(en) Saint Louis District (-) Distrik Sen Lwi	Saint-Louis	(en) Saint Louis (-) Sen Lwi	
SC.23	Takamaka (le district de)	(en) Takamaka District (-) Distrik Takamaka	Takamaka	Takamaka	

Sierra Leone (la)

1^{er} niveau de 2 types : 1 zone (*area* en anglais) et 4 provinces (*provinces*)

Le 2^e niveau se compose de 14 districts (*districts*).

ISO	Nom en français	Nom local (anglais)	Nom en français	Nom local (anglais)	Commentaires
	Zone		Capitale		
SL.W	Occidentale (la zone)	Western Area	Freetown	Freetown	
	Province		Capitale de province		
SL.E	Est (l')	Eastern Province	Kenema	Kenema	
SL.N	Nord (le)	Northern Province	Makeni	Makeni	
SL.NW	Nord-Ouest (le)	North Western Province	Port Loko	Port Loko	
SL.S	Sud (le)	Southern Province	Bo	Bo	

Singapour

1^{er} niveau : 5 districts (*districts* en anglais, *dìqū* 地区 en chinois_romanisé pinyin UN III/8, 1977, *daerah* en malais, *māvattāṅkaḷ* மாவட்டங்கள் en tamoul_romanisé UN II/11, 1972, amendé III/12, 1977)

Le 2^e niveau se compose de 31 divisions électorales (*constituencies*).

ISO	Nom en français	Nom local (anglais, chinois, malais, tamoul)	Commentaire
	District		4 langues officielles : l'anglais (en), le chinois (zh), le malais (ms), le tamoul (ta)
SG.01	Centre (le)	(en) Central Singapore District (zh) <i>Xīnjiāpō zhōngbù qū</i> (ms) Daerah Singapura Tengah (ta) <i>Mattiya Chīnkappūr māvattāṅam</i>	新加坡中部区

			மத்திய சிங்கப்பூர் மாவட்டம்	
SG.02	Nord-Est (1e)	(en) North East District (zh) <i>Dōngběi qū</i> (ms) Daerah Timur Laut (ta) <i>Vaṭa kiḷakku māvaṭṭam</i>	东北区 வட கிழக்கு மாவட்டம்	
SG.03	Nord-Ouest (1e)	(en) North West District (zh) <i>Xīběi qū</i> (ms) Daerah Barat Laut (ta) <i>Vaṭamēṛku māvaṭṭam</i>	西北区 வடமேற்கு மாவட்டம்	
SG.04	Sud-Est (1e)	(en) South East District (zh) <i>Dōngnán qū</i> (ms) Daerah Tenggara (ta) <i>Teṅkiḷakku māvaṭṭam</i>	东南区 தென்கிழக்கு மாவட்டம்	
SG.05	Sud-Ouest (1e)	(en) South West District (zh) <i>Xīnán qū</i> (ms) Daerah Barat Daya (ta) <i>Teṅ mēṛku māvaṭṭam</i>	西南区 தென் மேற்கு மாவட்டம்	

Slovaquie (1a)

1^{er} niveau : 8 régions (*kraje* en slovaque)

Le 2^e niveau se compose de 79 districts (*okresy*).

ISO	Nom en français	Nom local (slovaque)	Nom en français	Nom local (slovaque)	Commentaires
	Région		Capitale		
SK.BC	Banská Bystrica (la région de)	Banskobystrický kraj	Banská Bystrica	Banská Bystrica	
SK.BL	Bratislava (la région de)	Bratislavský kraj	Bratislava	Bratislava	
SK.KI	Košice (la région de)	Košický kraj	Košice	Košice	
SK.NI	Nitra (la région de)	Nitriansky kraj	Nitra	Nitra	
SK.PV	Prešov (la région de)	Prešovský kraj	Prešov	Prešov	
SK.TC	Trenčín (la région de)	Trenčiansky kraj	Trenčín	Trenčín	
SK.TA	Trnava (la région de)	Trnavský kraj	Trnava	Trnava	
SK.ZI	Žilina (la région de)	Žilinský kraj	Žilina	Žilina	

Slovénie (la)

1^{er} niveau de 2 types : 212 municipalités (*občine* en slovène), dont 11 ont le statut de municipalité urbaine (*mestna občina*)

ISO	Nom en français	Nom local (slovène)	Nom en français	Nom local (slovène)	Commentaires
	Municipalité		Commune, ou lieudit		
SI.001	Ajdovščina (la municipalité d')	Občina Ajdovščina	Ajdovščina	Ajdovščina	
SI.213	Ankaran (la municipalité d')	Občina Ankaran	Ankaran	Ankaran	En italien : Ancarano
SI.195	Apače (la municipalité d')	Občina Apače	Apače	Apače	
SI.002	Beltinci (la municipalité de)	Občina Beltinci	Beltinci	Beltinci	
SI.148	Benedikt (la municipalité de)	Občina Benedikt	Benedikt	Benedikt	
SI.149	Bistrica-sur-Sotla (la municipalité de)	Občina Bistrica ob Sotli	Bistrica-sur-Sotla	Bistrica ob Sotli	
SI.003	Bled (la municipalité de)	Občina Bled	Bled	Bled	
SI.150	Bloke (la municipalité de)	Občina Bloke	Nova Vas	Nova Vas	
SI.004	Bohinj (la municipalité de)	Občina Bohinj	Bohinjska Bistrica	Bohinjska Bistrica	
SI.005	Borovnica (la municipalité de)	Občina Borovnica	Borovnica	Borovnica	
SI.006	Bovec (la municipalité de)	Občina Bovec	Bovec	Bovec	
SI.151	Braslovče (la municipalité de)	Občina Braslovče	Braslovče	Braslovče	
SI.007	Brda (la municipalité de)	Občina Brda	Dobrovo	Dobrovo	
SI.008	Brezovica (la municipalité de)	Občina Brezovica	Brezovica pri Ljubljani	Brezovica pri Ljubljani	
SI.009	Brežice (la municipalité de)	Občina Brežice	Brežice	Brežice	
SI.152	Cankova (la municipalité de)	Občina Cankova	Cankova	Cankova	
SI.011	Celje (la municipalité urbaine de)	Mestna občina Celje	Celje	Celje	
SI.012	Cerklje na Gorenjskem (la municipalité de)	Občina Cerklje na Gorenjskem	Cerklje na Gorenjskem	Cerklje na Gorenjskem	
SI.013	Cerknica (la municipalité de)	Občina Cerknica	Cerknica	Cerknica	
SI.014	Cerkno (la municipalité de)	Občina Cerkno	Cerkno	Cerkno	
SI.153	Cerkvenjak (la municipalité de)	Občina Cerkvenjak	Cerkvenjak	Cerkvenjak	
SI.196	Čirkulane (la municipalité de)	Občina Čirkulane	Čirkulane	Čirkulane	
SI.015	Črenšovci (la municipalité de)	Občina Črenšovci	Črenšovci	Črenšovci	
SI.016	Črna na Koroškem (la municipalité de)	Občina Črna na Koroškem	Črna na Koroškem	Črna na Koroškem	
SI.017	Črnomelj (la municipalité de)	Občina Črnomelj	Črnomelj	Črnomelj	
SI.018	Destrnik (la municipalité de)	Občina Destrnik	Destrnik	Destrnik	
SI.019	Divaja (la municipalité de)	Občina Divaja	Divaja	Divaja	
SI.154	Dobje (la municipalité de)	Občina Dobje	Dobje pri Planini	Dobje pri Planini	

SI.020	Dobrepolje (la municipalité de)	Občina Dobrepolje	Dobrepolje	Dobrepolje	
SI.155	Dobrna (la municipalité de)	Občina Dobrna	Dobrna	Dobrna	
SI.021	Dobrova-Polhov Gradec (la municipalité de)	Občina Dobrova-Polhov Gradec	Dobrova	Dobrova	
SI.156	Dobrovnik (la municipalité de)	Občina Dobrovnik	Dobrovnik	Dobrovnik	En italien : Dobronak
SI.022	Dol pri Ljubljani (la municipalité de)	Občina Dol pri Ljubljani	Dol pri Ljubljani	Dol pri Ljubljani	
SI.157	Dolenjske Toplice (la municipalité de)	Občina Dolenjske Toplice	Dolenjske Toplice	Dolenjske Toplice	
SI.023	Domžale (la municipalité de)	Občina Domžale	Domžale	Domžale	
SI.024	Dornava (la municipalité de)	Občina Dornava	Dornava	Dornava	
SI.025	Dravograd (la municipalité de)	Občina Dravograd	Dravograd	Dravograd	
SI.026	Duplek (la municipalité de)	Občina Duplek	Spodnji Duplek	Spodnji Duplek	
SI.027	Gorenja vas-Poljane (la municipalité de)	Občina Gorenja vas-Poljane	Gorenja Vas	Gorenja Vas	
SI.028	Gorišnica (la municipalité de)	Občina Gorišnica	Gorišnica	Gorišnica	
SI.207	Gorje (la municipalité de)	Občina Gorje	Zgornje Gorje	Zgornje Gorje	
SI.029	Gornja Radgona (la municipalité de)	Občina Gornja Radgona	Gornja Radgona	Gornja Radgona	
SI.030	Gornji Grad (la municipalité de)	Občina Gornji Grad	Gornji Grad	Gornji Grad	
SI.031	Gornji Petrovci (la municipalité de)	Občina Gornji Petrovci	Gornji Petrovci	Gornji Petrovci	
SI.158	Grad (la municipalité de)	Občina Grad	Grad	Grad	
SI.032	Grosuplje (la municipalité de)	Občina Grosuplje	Grosuplje	Grosuplje	
SI.159	Hajdina (la municipalité de)	Občina Hajdina	Zgornja Hajdina	Zgornja Hajdina	
SI.160	Hoče-Slivnica (la municipalité de)	Občina Hoče-Slivnica	Spodnje Hoče	Spodnje Hoče	
SI.161	Hodoš (la municipalité de)	Občina Hodoš	Hodoš	Hodoš	En italien : Hodos
SI.162	Horjul (la municipalité de)	Občina Horjul	Horjul	Horjul	
SI.034	Hrastnik (la municipalité de)	Občina Hrastnik	Hrastnik	Hrastnik	
SI.035	Hrpelje-Kozina (la municipalité de)	Občina Hrpelje-Kozina	Hrpelje	Hrpelje	
SI.036	Idrija (la municipalité d')	Občina Idrija	Idrija	Idrija	
SI.037	Ig (la municipalité d')	Občina Ig	Ig	Ig	
SI.038	Ilirska Bistrica (la municipalité d')	Občina Ilirska Bistrica	Ilirska Bistrica	Ilirska Bistrica	
SI.039	Ivančna Gorica (la municipalité d')	Občina Ivančna Gorica	Ivančna Gorica	Ivančna Gorica	
SI.040	Izola (la municipalité d')	Občina Izola	Izola	Izola	En italien : Isola
SI.041	Jesenice (la municipalité de)	Občina Jesenice	Jesenice	Jesenice	
SI.163	Jezerško (la municipalité de)	Občina Jezerško	Zgornje Jezerško	Zgornje Jezerško	
SI.042	Juršinci (la municipalité de)	Občina Juršinci	Juršinci	Juršinci	
SI.043	Kamnik (la municipalité de)	Občina Kamnik	Kamnik	Kamnik	

SI.044	Kanal-sur-Soča (la municipalité de)	Občina Kanal ob Soči	Kanal	Kanal	
SI.045	Kidričevo (la municipalité de)	Občina Kidričevo	Kidričevo	Kidričevo	
SI.046	Kobarid (la municipalité de)	Občina Kobarid	Kobarid	Kobarid	
SI.047	Kobilje (la municipalité de)	Občina Kobilje	Kobilje	Kobilje	
SI.048	Kočevje (la municipalité de)	Občina Kočevje	Kočevje	Kočevje	
SI.049	Komen (la municipalité de)	Občina Komen	Komen	Komen	
SI.164	Komenda (la municipalité de)	Občina Komenda	Komenda	Komenda	
SI.050	Koper (la municipalité urbaine de)	Mestna občina Koper	Koper	Koper	En italien : Capodistria
SI.197	Kostanjevica na Krki (la municipalité de)	Občina Kostanjevica na Krki	Kostanjevica na Krki	Kostanjevica na Krki	
SI.165	Kostel (la municipalité de)	Občina Kostel	Vas	Vas	
SI.051	Kozje (la municipalité de)	Občina Kozje	Kozje	Kozje	
SI.052	Kranj (la municipalité urbaine de)	Mestna občina Kranj	Kranj	Kranj	
SI.053	Kranjska Gora (la municipalité de)	Občina Kranjska Gora	Kranjska Gora	Kranjska Gora	
SI.166	Križevci (la municipalité de)	Občina Križevci	Križevci pri Ljutomeru	Križevci pri Ljutomeru	
SI.054	Krško (la municipalité de)	Občina Krško	Krško	Krško	
SI.055	Kungota (la municipalité de)	Občina Kungota	Zgornja Kungota	Zgornja Kungota	
SI.056	Kuzma (la municipalité de)	Občina Kuzma	Kuzma	Kuzma	
SI.057	Laško (la municipalité de)	Občina Laško	Laško	Laško	
SI.058	Lenart (la municipalité de)	Občina Lenart	Lenart v Slovenskih Goricah	Lenart v Slovenskih Goricah	
SI.059	Lendava (la municipalité de)	Občina Lendava	Lendava	Lendava	En italien : Lendva
SI.060	Litija (la municipalité de)	Občina Litija	Litija	Litija	
SI.061	Ljubljana (la municipalité urbaine de)	Mestna občina Ljubljana	Ljubljana	Ljubljana	
SI.062	Ljubno (la municipalité de)	Občina Ljubno	Ljubno-sur-Savinja	Ljubno ob Savinji	
SI.063	Ljutomer (la municipalité de)	Občina Ljutomer	Ljutomer	Ljutomer	
SI.208	Log-Dragomer (la municipalité de)	Občina Log-Dragomer	Log pri Brezovici	Log pri Brezovici	
SI.064	Logatec (la municipalité de)	Občina Logatec	Logatec	Logatec	
SI.065	Loška Dolina (la municipalité de)	Občina Loška Dolina	Stari Trg pri Ložu	Stari Trg pri Ložu	
SI.066	Loški Potok (la municipalité de)	Občina Loški Potok	Hrib-Loški Potok	Hrib-Loški Potok	
SI.167	Lovrenc na Pohorju (la municipalité de)	Občina Lovrenc na Pohorju	Lovrenc na Pohorju	Lovrenc na Pohorju	
SI.067	Luče (la municipalité de)	Občina Luče	Luče	Luče	
SI.068	Lukovica (la municipalité de)	Občina Lukovica	Lukovica pri Domžalah	Lukovica pri Domžalah	
SI.069	Majšperk (la municipalité de)	Občina Majšperk	Majšperk	Majšperk	

SI.198	Makole (la municipalité de)	Občina Makole	Makole	Makole	
SI.070	Maribor (la municipalité urbaine de)	Mestna občina Maribor	Maribor	Maribor	
SI.168	Markovci (la municipalité de)	Občina Markovci	Markovci	Markovci	
SI.071	Medvode (la municipalité de)	Občina Medvode	Medvode	Medvode	
SI.072	Mengeš (la municipalité de)	Občina Mengeš	Mengeš	Mengeš	
SI.073	Metlika (la municipalité de)	Občina Metlika	Metlika	Metlika	
SI.074	Mežica (la municipalité de)	Občina Mežica	Mežica	Mežica	
SI.169	Miklavž na Dravskem polju (la municipalité de)	Občina Miklavž na Dravskem polju	Miklavž na Dravskem polju	Miklavž na Dravskem polju	
SI.075	Miren-Kostanjevica (la municipalité de)	Občina Miren-Kostanjevica	Miren	Miren	
SI.212	Mirna (la municipalité de)	Občina Mirna	Mirna	Mirna	
SI.170	Mirna Peč (la municipalité de)	Občina Mirna Peč	Mirna Peč	Mirna Peč	
SI.076	Mislinja (la municipalité de)	Občina Mislinja	Mislinja	Mislinja	
SI.199	Mokronog-Trebelno (la municipalité de)	Občina Mokronog-Trebelno	Mokronog	Mokronog	
SI.077	Moravče (la municipalité de)	Občina Moravče	Moravče	Moravče	
SI.078	Moravske Toplice (la municipalité de)	Občina Moravske Toplice	Moravske Toplice	Moravske Toplice	
SI.079	Mozirje (la municipalité de)	Občina Mozirje	Mozirje	Mozirje	
SI.080	Murska Sobota (la municipalité urbaine de)	Mestna občina Murska Sobota	Murska Sobota	Murska Sobota	
SI.081	Muta (la municipalité de)	Občina Muta	Muta	Muta	
SI.082	Naklo (la municipalité de)	Občina Naklo	Naklo	Naklo	
SI.083	Nazarje (la municipalité de)	Občina Nazarje	Nazarje	Nazarje	
SI.084	Nova Gorica (la municipalité urbaine de)	Mestna občina Nova Gorica	Nova Gorica	Nova Gorica	
SI.085	Novo Mesto (la municipalité urbaine de)	Mestna občina Novo Mesto	Novo Mesto	Novo Mesto	
SI.086	Odranci (la municipalité d')	Občina Odranci	Odranci	Odranci	
SI.171	Oplotnica (la municipalité d')	Občina Oplotnica	Oplotnica	Oplotnica	
SI.087	Ormož (la municipalité d')	Občina Ormož	Ormož	Ormož	
SI.088	Osilnica (la municipalité d')	Občina Osilnica	Osilnica	Osilnica	
SI.089	Pesnica (la municipalité de)	Občina Pesnica	Pesnica pri Mariboru	Pesnica pri Mariboru	
SI.090	Piran (la municipalité de)	Občina Piran	Piran	Piran	En italien : Pirano
SI.091	Pivka (la municipalité de)	Občina Pivka	Pivka	Pivka	
SI.092	Podčetrtek (la municipalité de)	Občina Podčetrtek	Podčetrtek	Podčetrtek	
SI.172	Podlehnik (la municipalité de)	Občina Podlehnik	Podlehnik	Podlehnik	
SI.093	Podvelka (la municipalité de)	Občina Podvelka	Podvelka	Podvelka	
SI.200	Poljčane (la municipalité de)	Občina Poljčane	Poljčane	Poljčane	

SI.173	Polzela (la municipalité de)	Občina Polzela	Polzela	Polzela	
SI.094	Postojna (la municipalité de)	Občina Postojna	Postojna	Postojna	
SI.174	Prebold (la municipalité de)	Občina Prebold	Prebold	Prebold	
SI.095	Preddvor (la municipalité de)	Občina Preddvor	Preddvor	Preddvor	
SI.175	Prevalje (la municipalité de)	Občina Prevalje	Prevalje	Prevalje	
SI.096	Ptuj (la municipalité urbaine de)	Mestna občina Ptuj	Ptuj	Ptuj	
SI.097	Puconci (la municipalité de)	Občina Puconci	Puconci	Puconci	
SI.098	Rače-Fram (la municipalité de)	Občina Rače-Fram	Rače	Rače	
SI.099	Radeče (la municipalité de)	Občina Radeče	Radeče	Radeče	
SI.100	Radenci (la municipalité de)	Občina Radenci	Radenci	Radenci	
SI.101	Radlje-sur-Drave (la municipalité de)	Občina Radlje ob Dravi	Radlje-sur-Drave	Radlje ob Dravi	
SI.102	Radovljica (la municipalité de)	Občina Radovljica	Radovljica	Radovljica	
SI.103	Ravne na Koroškem (la municipalité de)	Občina Ravne na Koroškem	Ravne na Koroškem	Ravne na Koroškem	
SI.176	Razkrižje (la municipalité de)	Občina Razkrižje	Razkrižje	Razkrižje	
SI.209	Rečica-sur-Savinja (la municipalité de)	Občina Rečica ob Savinji	Rečica-sur-Savinja	Rečica ob Savinji	
SI.201	Renče-Vogrsko (la municipalité de)	Občina Renče-Vogrsko	Bukovica	Bukovica	
SI.104	Ribnica (la municipalité de)	Občina Ribnica	Ribnica	Ribnica	
SI.177	Ribnica na Pohorju (la municipalité de)	Občina Ribnica na Pohorju	Ribnica na Pohorju	Ribnica na Pohorju	
SI.106	Rogaška Slatina (la municipalité de)	Občina Rogaška Slatina	Rogaška Slatina	Rogaška Slatina	
SI.105	Rogašovci (la municipalité de)	Občina Rogašovci	Rogašovci	Rogašovci	
SI.107	Rogatec (la municipalité de)	Občina Rogatec	Rogatec	Rogatec	
SI.108	Ruše (la municipalité de)	Občina Ruše	Ruše	Ruše	
SI.033	Šalovci (la municipalité de)	Občina Šalovci	Šalovci	Šalovci	
SI.178	Selnica-sur-Drave (la municipalité de)	Občina Selnica ob Dravi	Selnica-sur-Drave	Selnica ob Dravi	
SI.109	Semič (la municipalité de)	Občina Semič	Semič	Semič	
SI.183	Šempeter-Vrtojba (la municipalité de)	Občina Šempeter-Vrtojba	Šempeter pri Gorici	Šempeter pri Gorici	
SI.117	Šenčur (la municipalité de)	Občina Šenčur	Šenčur	Šenčur	
SI.118	Šentilj (la municipalité de)	Občina Šentilj	Šentilj v Slovenskih Goricah	Šentilj v Slovenskih Goricah	
SI.119	Šentjernej (la municipalité de)	Občina Šentjernej	Šentjernej	Šentjernej	
SI.120	Šentjur (la municipalité de)	Občina Šentjur	Šentjur	Šentjur	
SI.211	Šentrupert (la municipalité de)	Občina Šentrupert	Šentrupert	Šentrupert	
SI.110	Sevnica (la municipalité de)	Občina Sevnica	Sevnica	Sevnica	
SI.111	Sežana (la municipalité de)	Občina Sežana	Sežana	Sežana	
SI.121	Škocjan (la municipalité de)	Občina Škocjan	Škocjan	Škocjan	

SI.122	Škofja Loka (la municipalité de)	Občina Škofja Loka	Škofja Loka	Škofja Loka	
SI.123	Škofljica (la municipalité de)	Občina Škofljica	Škofljica	Škofljica	
SI.112	Slovenj Gradec (la municipalité urbaine de)	Mestna občina Slovenj Gradec	Slovenj Gradec	Slovenj Gradec	
SI.113	Slovenska Bistrica (la municipalité de)	Občina Slovenska Bistrica	Slovenska Bistrica	Slovenska Bistrica	
SI.114	Slovenske Konjice (la municipalité de)	Občina Slovenske Konjice	Slovenske Konjice	Slovenske Konjice	
SI.124	Šmarje pri Jelšah (la municipalité de)	Občina Šmarje pri Jelšah	Šmarje pri Jelšah	Šmarje pri Jelšah	
SI.206	Šmarješke Toplice (la municipalité de)	Občina Šmarješke Toplice	Šmarješke Toplice	Šmarješke Toplice	
SI.125	Šmartno-sur-Paka (la municipalité de)	Občina Šmartno ob Paki	Šmartno-sur-Paka	Šmartno ob Paki	
SI.194	Šmartno pri Litiji (la municipalité de)	Občina Šmartno pri Litiji	Šmartno pri Litiji	Šmartno pri Litiji	
SI.179	Sodražica (la municipalité de)	Občina Sodražica	Sodražica	Sodražica	
SI.180	Solčava (la municipalité de)	Občina Solčava	Solčava	Solčava	
SI.126	Šoštanj (la municipalité de)	Občina Šoštanj	Šoštanj	Šoštanj	
SI.202	Središče-sur-Drave (la municipalité de)	Občina Središče ob Dravi	Središče-sur-Drave	Središče ob Dravi	
SI.115	Starše (la municipalité de)	Občina Starše	Starše	Starše	
SI.127	Štore (la municipalité de)	Občina Štore	Štore	Štore	
SI.203	Straža (la municipalité de)	Občina Straža	Straža	Straža	
SI.181	Sveta Ana (la municipalité de)	Občina Sveta Ana	Sveta Ana v Slovenskih Goricah	Sveta Ana v Slovenskih Goricah	
SI.204	Sveta Trojica v Slovenskih Goricah (la municipalité de)	Občina Sveta Trojica v Slovenskih Goricah	Sveta Trojica v Slovenskih Goricah	Sveta Trojica v Slovenskih Goricah	
SI.182	Sveti Andraž v Slovenskih Goricah (la municipalité de)	Občina Sveti Andraž v Slovenskih Goricah	Vitomarci	Vitomarci	
SI.116	Sveti Jurij-sur-Ščavnica (la municipalité de)	Občina Sveti Jurij ob Ščavnici	Sveti Jurij-sur-Ščavnica	Sveti Jurij ob Ščavnici	
SI.210	Sveti Jurij v Slovenskih Goricah (la municipalité de)	Občina Sveti Jurij v Slovenskih Goricah	Jurovski Dol	Jurovski Dol	
SI.205	Sveti Tomaž (la municipalité de)	Občina Sveti Tomaž	Sveti Tomaž	Sveti Tomaž	
SI.184	Tabor (la municipalité de)	Občina Tabor	Tabor	Tabor	
SI.010	Tišina (la municipalité de)	Občina Tišina	Tišina	Tišina	
SI.128	Tolmin (la municipalité de)	Občina Tolmin	Tolmin	Tolmin	
SI.129	Trbovlje (la municipalité de)	Občina Trbovlje	Trbovlje	Trbovlje	
SI.130	Trebnje (la municipalité de)	Občina Trebnje	Trebnje	Trebnje	
SI.185	Trnovska Vas (la municipalité de)	Občina Trnovska Vas	Trnovska Vas	Trnovska Vas	
SI.186	Trzin (la municipalité de)	Občina Trzin	Trzin	Trzin	
SI.131	Tržič (la municipalité de)	Občina Tržič	Tržič	Tržič	

SI.132	Turnišče (la municipalité de)	Občina Turnišče	Turnišče	Turnišče	
SI.133	Velenje (la municipalité urbaine de)	Mestna občina Velenje	Velenje	Velenje	
SI.187	Velika Polana (la municipalité de)	Občina Velika Polana	Velika Polana	Velika Polana	
SI.134	Velike Lašče (la municipalité de)	Občina Velike Lašče	Velike Lašče	Velike Lašče	
SI.188	Veržej (la municipalité de)	Občina Veržej	Veržej	Veržej	
SI.135	Videm (la municipalité de)	Občina Videm	Videm pri Ptuj	Videm pri Ptuj	
SI.136	Vipava (la municipalité de)	Občina Vipava	Vipava	Vipava	
SI.137	Vitanje (la municipalité de)	Občina Vitanje	Vitanje	Vitanje	
SI.138	Vodice (la municipalité de)	Občina Vodice	Vodice	Vodice	
SI.139	Vojnik (la municipalité de)	Občina Vojnik	Vojnik	Vojnik	
SI.189	Vransko (la municipalité de)	Občina Vransko	Vransko	Vransko	
SI.140	Vrhnika (la municipalité de)	Občina Vrhnika	Vrhnika	Vrhnika	
SI.141	Vuzenica (la municipalité de)	Občina Vuzenica	Vuzenica	Vuzenica	
SI.142	Zagorje-sur-Save (la municipalité de)	Občina Zagorje ob Savi	Zagorje-sur-Save	Zagorje ob Savi	
SI.190	Žalec (la municipalité de)	Občina Žalec	Žalec	Žalec	
SI.143	Zavrč (la municipalité de)	Občina Zavrč	Zavrč	Zavrč	
SI.146	Železniki (la municipalité de)	Občina Železniki	Železniki	Železniki	
SI.191	Žetale (la municipalité de)	Občina Žetale	Žetale	Žetale	
SI.147	Žiri (la municipalité de)	Občina Žiri	Žiri	Žiri	
SI.192	Žirovnica (la municipalité de)	Občina Žirovnica	Breznica	Breznica	
SI.144	Zreče (la municipalité de)	Občina Zreče	Zreče	Zreče	
SI.193	Žužemberk (la municipalité de)	Občina Žužemberk	Žužemberk	Žužemberk	

Somalie (la)

1^{er} niveau : 18 régions (*aqālīm* إقليم en arabe_romanisé UN II/8 A Beyrouth, 1972, *gobolada* en somali), regroupées en régions géographiques

ISO	Nom en français	Nom local (arabe, somali)		Nom en français	Nom local (arabe, somali)		Commentaires	
		Région			Chef-lieu			2 langues officielles : l'arabe (ar) et le somali (so)
		Centre (le)						
SO.BN	Bénadir (le)	(ar) <i>Iqlīm Banādir</i> (so) Gobolka Banaadir	إقليم بنادر	Mogadiscio	(ar) <i>Muqdishū</i> (so) Muqdisho	مقديشو		
SO.GA	Galguduud (la région de)	(ar) <i>Iqlīm Jāljudūd</i> (so) Gobolka Galguduud	إقليم جالجدود	Dhuusamareeb	(ar) <i>Ṭūsamarayb</i> (so) Dhuusamareeb	طوسمريب		
SO.HI	Hiran (la région d')	(ar) <i>Iqlīm Hīrān</i> (so) Gobolka Hiiraan	إقليم هيران	Beledweyne	(ar) <i>Baladwayn</i> (so) Beledweyne	بلدوين		
SO.SH	Chébéli (le Bas-)	(ar) <i>Iqlīm Shabaylā as Suflā</i> (so) Gobolka Shabeellaha Hoose	إقليم شبيل السفلى	Merka	(ar) <i>Markā</i> (so) Marka	مركا		
SO.SD	Chébéli (le Moyen-)	(ar) <i>Iqlīm Shabaylā al Wusṭā</i> (so) Gobolka Shabeellaha Dhexe	إقليم شبيل الوسطى	Jowhar	(ar) <i>Jawhar</i> (so) Jowhar	هرجو		
		Nord-Est (le)						
SO.BR	Est (l')	(ar) <i>Iqlīm Barī</i> (so) Gobolka Bari	إقليم بري	Boosaaso	(ar) <i>Bawsāsū</i> (so) Boosaaso	بوساسو		
SO.MU	Mudug (la région de)	(ar) <i>Iqlīm Muduq</i> (so) Gobolka Mudug	إقليم مدق	Gaalkacyo	(ar) <i>Jālka 'yū</i> (so) Gaalkacyo	جالكعيو		
SO.NU	Nugaal (la région de)	(ar) <i>Iqlīm Nūjjāl</i> (so) Gobolka Nugaal	إقليم نوجال	Garowe	(ar) <i>Jāruwī</i> (so) Garowe	جاروي		

Sud (le)							
SO.BK	Bakool (la région de)	(ar) <i>Iqlīm Bakawl</i> (so) Gobolka Bakool	إقليم بكول	Xuddur	(ar) <i>Hūddūr</i> (so) Xuddur	هودور	
SO.BY	Bay (la région de)	(ar) <i>Iqlīm Bāy</i> (so) Gobolka Bay	إقليم باي	Baydhabo	(ar) <i>Bayduwā</i> (so) Baydhabo	بيدوا	
SO.JH	Djouba (1e Bas-)	(ar) <i>Iqlīm Jūbbā as Suflā</i> (so) Gobolka Jubbada Hoose	إقليم جوبا السفلى	Kismaayo	(ar) <i>Kīsmāyū</i> (so) Kismaayo	كيسمايو	
SO.JD	Djouba (1e Moyen-)	(ar) <i>Iqlīm Jūbbā al Wusṭā</i> (so) Gobolka Jubbada Dhexe	إقليم جوبا الوسطى	Bu'aale	(ar) <i>Buwālī</i> (so) Bu'aale	بوالى	
SO.GE	Gedo (la région de)	(ar) <i>Iqlīm Jidū</i> (so) Gobolka Gedo	إقليم جدو	Garbahaarey	(ar) <i>Jarbā Hāray</i> (so) Garbahaarey	جرباهاري	
Nord (le)							
						Région revendiquée, mais contestée internationalement	
SO.AW	Awdal (la région d')	(ar) <i>Iqlīm Awdal</i> (so) Gobolka Awdal	إقليم أودل	Baki	(ar) <i>Bakī</i> (so) Baki	بكي	
SO.WO	Nord-Ouest (1e)	(ar) <i>Iqlīm Shimāli Gharbī</i> (so) Gobolka Woqooyi Galbeed	إقليم شمال غربي	Hargeysa	(ar) <i>Harjaysā</i> (so) Hargeysa	هرجيسا	Variante du chef-lieu : Hargeisa. Chef-lieu de l'ancienne Somalie britannique (<i>the British Somaliland</i>) jusqu'en 1960.
SO.SA	Sanaag (la région de)	(ar) <i>Iqlīm Sanāj</i> (so) Gobolka Sanaag	إقليم سناج	Ceerigaabo	(ar) <i>'Ayrjābū</i> (so) Ceerigaabo	عيرجاابو	
SO.SO	Sool (la région de)	(ar) <i>Iqlīm Sawl</i> (so) Gobolka Sool	إقليم سول	Laas Caanood	(ar) <i>Lās 'ānūd</i> (so) Laascaanood	لاسعانود	
SO.TO	Togdheer (la région de)	(ar) <i>Iqlīm Tūq Ṭayr</i> (so) Gobolka Togdheer	إقليم توق طير	Burco	(ar) <i>Bur'ū</i> (so) Burco	برعو	

Soudan (le)

1^{er} niveau : 18 États (*states* en anglais, *wilāyāt* الولايات en arabe_romanisé UN II/8 Beyrouth A, 1972)

ISO	Nom en français	Nom local (anglais, arabe)		Nom en français	Nom local (anglais, arabe)		Commentaires
		État, ou wilāyah			Capitale		2 langues officielles : l'anglais (en) et l'arabe (ar)
SD.DC	Darfour central (le)	(en) Central Darfur State (ar) <i>Wilāyah Wasaṭ Dārfūr</i>	ولاية وسط دارفور	Zalingei	(en) Zalingei (ar) <i>Zālinjay</i>	زالنجي	
SD.DW	Darfour occidental (le)	(en) West Darfur State (ar) <i>Wilāyah Gharb Dārfūr</i>	ولاية غرب دارفور	Geneina	(en) Geneina (ar) <i>Al Junaynah</i>	الجنينة	
SD.DE	Darfour oriental (le)	(en) East Darfur State (ar) <i>Wilāyah Sharq Dārfūr</i>	ولاية شرق دارفور	Ed Daein	(en) Ad Du'ayn (ar) <i>Ad Du'ayn</i>	الضعين	
SD.GD	Gedaref (l'État de)	(en) Gedarif State (ar) <i>Wilāyah al Qaḍārif</i>	ولاية القضايف	Gedaref	(en) Gedarif (ar) <i>Al Qaḍārif</i>	القضايف	
SD.GZ	Gezira (la)	(en) Gezira State (ar) <i>Wilāyah al Jazīrah</i>	ولاية الجزيرة	Oued Medani	(en) Wad Madani (ar) <i>Wad Madanī</i>	وادماني	
SD.KA	Kassala (l'État de)	(en) Kassala State (ar) <i>Wilāyah Kassalā</i>	ولاية كسلا	Kassala	(en) Kassala (ar) <i>Kassalā</i>	كسلا	
SD.KH	Khartoum (l'État de)	(en) Khartoum State (ar) <i>Wilāyah al Kharṭūm</i>	إيالت الخرطوم	Khartoum	(en) Khartoum (ar) <i>Al Kharṭūm</i>	الخرطوم	
SD.GK	Kordofan occidental (le)	(en) West Kordofan State (ar) <i>Wilāyah Gharb Kurdufān</i>	ولاية غرب كردفان	El Foula	(en) Al Fulah (ar) <i>Al Fūlah</i>	الفولة	
SD.RS	Mer-Rouge (la)	(en) Red Sea State (ar) <i>Wilāyah al Baḥr al Aḥmar</i>	ولاية البحر الأحمر	Port-Soudan	(en) Port Sudan (ar) <i>Būr Sūdān</i>	بور سودان	
SD.NR	Nil (le)	(en) River Nile State (ar) <i>Wilāyah Nahr an Nīl</i>	ولاية نهر النيل	Ed Dāmer	(en) Al Damar (ar) <i>Ad Dāmar</i>	الدامر	
SD.NW	Nil-Blanc (le)	(en) White Nile State (ar) <i>Wilāyah an Nīl al Abyaḍ</i>	ولاية النيل الأبيض	Rabak	(en) Rabak (ar) <i>Rabak</i>	ربك	
SD.NB	Nil-Bleu (le)	(en) Blue Nile State (ar) <i>Wilāyah an Nīl al Azraq</i>	ولاية النيل الأزرق	Ed Damazin	(en) Al Damazin (ar) <i>Ad Damāzīn</i>	الدمازين	
SD.NO	Nord (le)	(en) Northern State (ar) <i>Wilāyah ash Shamālīyah</i>	ولاية الشمالية	Dongola	(en) Dongula (ar) <i>Dunḡulā</i>	دنقلا	
SD.DN	Nord-Darfour (le)	(en) North Darfur State (ar) <i>Wilāyah Shamāl Dārfūr</i>	ولاية شمال دارفور	El Fâcher	(en) Al Fashir (ar) <i>Al Fāshir</i>	الفاشير	
SD.KN	Nord-Kordofan (le)	(en) North Kordofan State (ar) <i>Wilāyah Shamāl Kurdufān</i>	ولاية شمال كردفان	El Obeïd	(en) El Obeid (ar) <i>Al Ubayyīḍ</i>	الأبيض	
SD.SI	Sennar (l'État de)	(en) Sennar State (ar) <i>Wilāyah Sinnār</i>	ولاية سنار	Singa	(en) Singa (ar) <i>Sinjah</i>	سنجة	
SD.DS	Sud-Darfour (le)	(en) South Darfur State (ar) <i>Wilāyah Janūb Dārfūr</i>	ولاية جنوب دارفور	Nyala	(en) Nyala (ar) <i>Nyālā</i>	لانبا	
SD.KS	Sud-Kordofan (le)	(en) South Kordofan State (ar) <i>Wilāyah Janūb Kurdufān</i>	ولاية جنوب كردفان	Kadougli	(en) Kadugli (ar) <i>Kāduḡlī</i>	كادقلي	

Soudan du Sud (le)

1^{er} niveau de 3 types : 10 États (*states* en anglais) + 2 zones administratives (*administrative areas*) et 1 zone administrative à statut spécial (*area with special administrative status*)

ISO	Nom en français	Nom local (anglais)	Nom en français	Nom local (anglais)	Commentaires
	État		Capitale		
SS.BN	Bahr-el-Ghazal-Nord (le)	Northern Bahr el Ghazal	Aweil	Aweil	
SS.BW	Bahr-el-Ghazal-Ouest (le)	Western Bahr el Ghazal	Wau	Wau	
SS.EC	Équatorie centrale (l')	Central Equatoria State	Djouba	Juba	
SS.EW	Équatorie occidentale (l')	Western Equatoria State	Yambio	Yambio	
SS.EE	Équatorie orientale (l')	Eastern Equatoria State	Torit	Torit	
SS.NU	Haut-Nil (le)	Upper Nile State	Malakal	Malakal	
SS.JG	Jonglei (le)	Jonglei State	Bor	Bor	
SS.LK	Lacs (les)	Lakes State	Rumbek	Rumbek	
SS.UY	Unité (l')	Unity State	Bentiu	Bentiu	
SS.WR	Warrap (l'État de)	Warrap State	Kuajok	Kuajok	
	Zone administrative		Chef-lieu		
SS.	Pibor (la zone administrative de)	Pibor Administrative Area	Pibor	Pibor	
SS.	Ruweng (la zone administrative des)	Ruweng Administrative Area	Panriang	Panriang	
	Zone administrative spéciale		Chef-lieu		
SS.	Abiyé (la zone administrative spéciale d')	Abyei Area	Abiyé	Abyei Town	

Sri Lanka (le)

1^{er} et 2^e niveaux : 9 provinces (*paḷāta* පළාත en cingalais_romanisé *Provisional UN Draft 1972*, *mākāṇam* மாகாணம் en tamoul_romanisé UN II/11, 1972, amendé II/12, 1977) et 25 districts (*distrikkaya* දිස්ත්‍රික්කය, *māvaṭṭam* மாவட்டம்)

ISO	Nom en français	Nom local (cingalais, tamoul)	Nom en français	Nom local (cingalais, tamoul)	Commentaires
	Province et district		Capitale et chef-lieu		2 langues officielles : le cingalais (si) et le

							tamoul (ta)
LK.2	Centre (le)	(si) <i>Madhyama paḷāta</i> (ta) <i>Mattiya mākāṇam</i>	මධ්‍යම පළාත மத்திய மாகாணம்	Kandy	(si) <i>Mahanuvara</i> (ta) <i>Kaṇṭi</i>	මහනුවර கண்டி	
LK.21	Kandy (le district de)	(si) <i>Mahanuvara distrikkaya</i> (ta) <i>Kaṇṭi māvaṭṭam</i>	මහනුවර දිස්ත්‍රික්කය கண்டி மாவட்டம்	Kandy	(si) <i>Mahanuvara</i> (ta) <i>Kaṇṭi</i>	මහනුවර கண்டி	
LK.22	Matale (le district de)	(si) <i>Mātale distrikkaya</i> (ta) <i>Mātṭalai māvaṭṭam</i>	මාතලේ දිස්ත්‍රික්කය மாத்தளை மாவட்டம்	Matale	(si) <i>Mātale</i> (ta) <i>Mātṭalai</i>	මාතලේ மாத்தளை	
LK.23	Nuwara Eliya (le district de)	(si) <i>Nuvara Ēliya distrikkaya</i> (ta) <i>Nuvarēliyā māvaṭṭam</i>	නුවරඑළිය දිස්ත්‍රික්කය நுவரெலியா மாவட்டம்	Nuwara Eliya	(si) <i>Nuvara Ēliya</i> (ta) <i>Nuvarēliyā</i>	නුවරඑළිය நுவரெலியா	
LK.7	Centre-Nord (le)	(si) <i>Uturumāda paḷāta</i> (ta) <i>Vaṭamattiya mākāṇam</i>	උතුරු මැද පළාත வடமத்திய மாகாணம்	Anuradhapura	(si) <i>Anurādhapura</i> (ta) <i>Anurātapuram</i>	අනුරාධපුරය அனுராதபுரம்	
LK.71	Anuradhapura (le district d')	(si) <i>Anurādhapura distrikkaya</i> (ta) <i>Anurātapuram māvaṭṭam</i>	අනුරාධපුර දිස්ත්‍රික්කය அனுராதபுரம் மாவட்டம்	Anuradhapura	(si) <i>Anurādhapura</i> (ta) <i>Anurātapuram</i>	අනුරාධපුරය அனுராதபுரம்	
LK.72	Polonnaruwa (le district de)	(si) <i>Pōḷōnnaruva distrikkaya</i> (ta) <i>Pōḷaṇṇaruvai māvaṭṭam</i>	පොළොන්නරුව දිස්ත්‍රික්කය பொலன்னறுவை மாவட்டம்	Polonnaruwa	(si) <i>Pōḷōnnaruva</i> (ta) <i>Pōḷaṇṇaruvai</i>	පොළොන්නරුව பொலன்னறுவை	
LK.5	Est (l')	(si) <i>Nāḡēnahira paḷāta</i> (ta) <i>Kiḷakku mākāṇam</i>	නැගෙනහිර පළාත கிழக்கு மாகாணம்	Trincomalee	(si) <i>Trikuṇāmalaya</i> (ta) <i>Tirukōṇamalai</i>	ත්‍රිකුණාමලය திருகோணமலை	
LK.52	Ampara (le district d')	(si) <i>Ampāra distrikkaya</i> (ta) <i>Ampārai māvaṭṭam</i>	අම්පාර දිස්ත්‍රික්කය அம்பாறை மாவட்டம்	Ampara	(si) <i>Ampāra</i> (ta) <i>Ampārai</i>	අම්පාර அம்பாறை	
LK.51	Batticaloa (le district de)	(si) <i>Maḍakalapuva distrikkaya</i> (ta) <i>Maṭṭakkaḷappu māvaṭṭam</i>	මඩකලපුව දිස්ත්‍රික්කය மட்டக்களப்பு மாவட்டம்	Batticaloa	(si) <i>Maḍakalapuva</i> (ta) <i>Maṭṭakkaḷappu</i>	මඩකලපුව மட்டக்களப்பு	
LK.53	Trincomalee (le district de)	(si) <i>Trikuṇāmalaya distrikkaya</i> (ta) <i>Tirukōṇamalai māvaṭṭam</i>	ත්‍රිකුණාමලය දිස්ත්‍රික්කය திருகோணமலை மாவட்டம்	Trincomalee	(si) <i>Trikuṇāmalaya</i> (ta) <i>Tirukōṇamalai</i>	ත්‍රිකුණාමලය திருகோணமலை	
LK.4	Nord (le)	(si) <i>Uturu paḷāta</i> (ta) <i>Vaṭa mākāṇam</i>	උතුරු පළාත வட மாகாணம்	Jaffna	(si) <i>Yāpanaya</i> (ta) <i>Yāḷppāṇam</i>	යාපනය யாழ்ப்பாணம்	
LK.41	Jaffna (le district de)	(si) <i>Yāpanaya distrikkaya</i> (ta) <i>Yāḷppāṇam māvaṭṭam</i>	යාපනය දිස්ත්‍රික්කය யாழ்ப்பாணம் மாவட்டம்	Jaffna	(si) <i>Yāpanaya</i> (ta) <i>Yāḷppāṇam</i>	යාපනය யாழ்ப்பாணம்	

LK.42	Kilinochchi (le district de)	(si) <i>Kilinōchchi distrikkaya</i> (ta) <i>Kiḷinochchi māvaṭṭam</i>	கிலினொச்சி டிஸ்ட்ரிக்ட் கிளிநொச்சி மாவட்டம்	Kilinochchi	(si) <i>Kilinōchchi</i> (ta) <i>Kiḷinochchi</i>	கிலினொச்சி கிளிநொச்சி	
LK.43	Mannar (le district de)	(si) <i>Mannārama distrikkaya</i> (ta) <i>Maṇṇār māvaṭṭam</i>	மன்னார் டிஸ்ட்ரிக்ட் மன்னார் மாவட்டம்	Mannar	(si) <i>Mannārama</i> (ta) <i>Maṇṇār</i>	மன்னார் மன்னார்	
LK.45	Mullaittivu (le district de)	(si) <i>Mulativu distrikkaya</i> (ta) <i>Mullaittīvu māvaṭṭam</i>	முல்லைத்தீவு டிஸ்ட்ரிக்ட் முல்லைத்தீவு மாவட்டம்	Mullaittivu	(si) <i>Mulativu</i> (ta) <i>Mullaittīvu</i>	முல்லைத்தீவு முல்லைத்தீவு	
LK.44	Vavuniya (le district de)	(si) <i>Vavuniyāva distrikkaya</i> (ta) <i>Vavunīyā māvaṭṭam</i>	வவுனியா டிஸ்ட்ரிக்ட் வவுனியா மாவட்டம்	Vavuniya	(si) <i>Vavuniyāva</i> (ta) <i>Vavunīyā</i>	வவுனியா வவுனியா	
LK.6	Nord-Ouest (le)	(si) <i>Vayamba paḷāta</i> (ta) <i>Vaṭamel mākāṇam</i>	வடமேல் மாகாணம் வடமேல் மாகாணம்	Kurunegala	(si) <i>Kuruṇægala</i> (ta) <i>Kurunākal</i>	கुरुணாகல் கुरुணாகல்	
LK.61	Kurunegala (le district de)	(si) <i>Kuruṇægala distrikkaya</i> (ta) <i>Kurunākal māvaṭṭam</i>	கुरुணாகல் டிஸ்ட்ரிக்ட் கुरुணாகல் மாவட்டம்	Kurunegala	(si) <i>Kuruṇægala</i> (ta) <i>Kurunākal</i>	கुरुணாகல் கुरुணாகல்	
LK.62	Puttalam (le district de)	(si) <i>Puttalama distrikkaya</i> (ta) <i>Puttaḷam māvaṭṭam</i>	புத்தளம் டிஸ்ட்ரிக்ட் புத்தளம் மாவட்டம்	Puttalam	(si) <i>Puttalama</i> (ta) <i>Puttaḷam</i>	புத்தளம் புத்தளம்	
LK.1	Ouest (l')	(si) <i>Basnāhira paḷāta</i> (ta) <i>Mel mākāṇam</i>	மேல் மாகாணம் மேல் மாகாணம்	Colombo	(si) <i>Kōḷamba</i> (ta) <i>Kōḷumpu</i>	கொழும்பு கொழும்பு	
LK.11	Colombo (le district de)	(si) <i>Kōḷamba distrikkaya</i> (ta) <i>Kōḷumpu māvaṭṭam</i>	கொழும்பு டிஸ்ட்ரிக்ட் கொழும்பு மாவட்டம்	Colombo	(si) <i>Kōḷamba</i> (ta) <i>Kōḷumpu</i>	கொழும்பு கொழும்பு	
LK.12	Gampaha (le district de)	(si) <i>Gampaha distrikkaya</i> (ta) <i>Kampahā māvaṭṭam</i>	கம்பஹா டிஸ்ட்ரிக்ட் கம்பஹா மாவட்டம்	Gampaha	(si) <i>Gampaha</i> (ta) <i>Kampahā</i>	கம்பஹா கம்பஹா	
LK.13	Kalutara (le district de)	(si) <i>Kaḷutara distrikkaya</i> (ta) <i>Kaḷutturai māvaṭṭam</i>	கலுதாரா டிஸ்ட்ரிக்ட் கலுதாரா மாவட்டம்	Kalutara	(si) <i>Kaḷutara</i> (ta) <i>Kaḷutturai</i>	கலுதாரா கலுதாரா	
LK.9	Sabaragamuwa (la province de)	(si) <i>Sabaragamuva paḷāta</i> (ta) <i>Chappirakamuva mākāṇam</i>	சபரகமுவா மாகாணம் சபரகமுவா மாகாணம்	Ratnapura	(si) <i>Ratnapura</i> (ta) <i>Irattinapuri</i>	இரத்தினபுரி இரத்தினபுரி	
LK.92	Kegalla (le district de)	(si) <i>Kægalla distrikkaya</i> (ta) <i>Kekālai māvaṭṭam</i>	கேகாலை டிஸ்ட்ரிக்ட் கேகாலை மாவட்டம்	Kegalla	(si) <i>Kægalla</i> (ta) <i>Kekālai</i>	கேகாலை கேகாலை	
LK.91	Ratnapura (le district de)	(si) <i>Ratnapura distrikkaya</i> (ta) <i>Irattinapuri māvaṭṭam</i>	இரத்தினபுரி டிஸ்ட்ரிக்ட் இரத்தினபுரி மாவட்டம்	Ratnapura	(si) <i>Ratnapura</i> (ta) <i>Irattinapuri</i>	இரத்தினபுரி இரத்தினபுரி	

LK.3	Sud (le)	(si) <i>Dakuṇu paḷāta</i> (ta) <i>Tēṇ mākāṇam</i>	දකුණු පළාත தென் மாகாணம்	Galle	(si) <i>Gālla</i> (ta) <i>Kāli</i>	ගාල්ල காலி	
LK.31	Galle (le district de)	(si) <i>Gālla distrikkaya</i> (ta) <i>Kāli māvaṭṭam</i>	ගාල්ල දිස්ත්‍රික්කය காலி மாவட்டம்	Galle	(si) <i>Gālla</i> (ta) <i>Kāli</i>	ගාල්ල காலி	
LK.33	Hambantota (le district d')	(si) <i>Hambantōṭa distrikkaya</i> (ta) <i>Ampāntōṭṭai māvaṭṭam</i>	හම්බන්තොට දිස්ත්‍රික්කය அம்பாந்தோட்டை மாவட்டம்	Hambantota	(si) <i>Hambantōṭa</i> (ta) <i>Ampāntōṭṭai</i>	හම්බන්තොට அம்பாந்தோட்டை	
LK.32	Matara (le district de)	(si) <i>Mātara distrikkaya</i> (ta) <i>Mātṭarai māvaṭṭam</i>	මාතර දිස්ත්‍රික්කය மாத்தறை மாவட்டம்	Matara	(si) <i>Mātara</i> (ta) <i>Mātṭarai</i>	මාතර மாத்தறை	
LK.8	Uva (la province d')	(si) <i>Ūva paḷāta</i> (ta) <i>Ūvā mākāṇam</i>	ඌව පළාත ஊவா மாகாணம்	Badulla	(si) <i>Badulla</i> (ta) <i>Patuḷai</i>	බදුල්ල பதுளை	
LK.81	Badulla (le district de)	(si) <i>Badulla distrikkaya</i> (ta) <i>Patuḷai māvaṭṭam</i>	බදුල්ල දිස්ත්‍රික්කය பதுளை மாவட்டம்	Badulla	(si) <i>Badulla</i> (ta) <i>Patuḷai</i>	බදුල්ල பதுளை	
LK.82	Monaragala (le district de)	(si) <i>Mōṇarāgala distrikkaya</i> (ta) <i>Mōṇarākalai māvaṭṭam</i>	මොණරාගල දිස්ත්‍රික්කය மொணராகலை மாவட்டம்	Monaragala	(si) <i>Mōṇarāgala</i> (ta) <i>Mōṇarākalai</i>	මොණරාගල மொணராகலை	

Suède (la)

1^{er} niveau : 21 départements (*län* en suédois)

Le 2^e niveau se compose de 290 communes (*kommuner*).

ISO	Nom en français	Nom local (suédois)	Nom en français	Nom local (suédois)	Commentaires
	Département		Chef-lieu		
SE.K	Blekinge (le département de)	Blekinge län	Karlskrona	Karlskrona	
SE.W	Dalarna (le département de)	Dalarnas län	Falun	Falun	Variante ancienne : la Dalécarlie
SE.X	Gävleborg (le département de)	Gävleborgs län	Gävle	Gävle	
SE.I	Gotland (le département de)	Gotlands län	Visby	Visby	Île située dans la mer Baltique
SE.N	Halland (le département de)	Hallands län	Halmstad	Halmstad	
SE.Z	Jämtland (le département du)	Jämtlands län	Östersund	Östersund	
SE.F	Jönköping (le département de)	Jönköpings län	Jönköping	Jönköping	
SE.H	Kalmar (le département de)	Kalmar län	Kalmar	Kalmar	

SE.G	Kronoberg (le département de)	Kronobergs län	Växjö	Växjö	
SE.BD	Norrbottnen (le département de)	Norrbottnens län	Luleå	Luleå	Variante : la Botnie du Nord
SE.T	Örebro (le département d')	Örebro län	Örebro	Örebro	
SE.E	Östergötland (le département d')	Östergötlands län	Linköping	Linköping	
SE.M	Scanie (le département de)	Skåne län	Malmö, et Kristianstad	Malmö, Kristianstad	Le siège du conseil régional de Scanie est situé à Kristianstad et à Malmö
SE.D	Södermanland (le département du)	Södermanlands län	Nyköping	Nyköping	
SE.AB	Stockholm (le département de)	Stockholms län	Stockholm	Stockholm	
SE.C	Uppsala (le département d')	Uppsala län	Uppsala	Uppsala	
SE.S	Värmland (le département du)	Värmlands län	Karlstad	Karlstad	
SE.AC	Västerbotten (le département de)	Västerbottens län	Umeå	Umeå	Variante : la Botnie occidentale
SE.Y	Västernorrland (le département du)	Västernorrlands län	Härnösand	Härnösand	Variante : le Norrland occidental
SE.U	Västmanland (le département du)	Västmanlands län	Västerås	Västerås	Variante : le Vestmanland
SE.O	Västra Götaland (le département du)	Västra Götalands län	Gothenburg	Gothenburg	

Suisse (la)

1^{er} niveau : 26 cantons (*Kantone* en allemand, *cantoni* en italien, *chantuns* en romanche)

Le 2^e niveau se compose de 137 districts.

ISO	Nom en français	Nom local (allemand, italien)	Nom en français	Nom local (allemand, italien)	Commentaires
	Canton		Chef-lieu		4 langues officielles : l'allemand (de), le français, l'italien (it), le romanche (rm) Commentaires : langue principale
CH.AR	Appenzell Rhodes-Extérieures	(de) Appenzell Ausserrhoden (it) Appenzello Esterno	Herisau	Herisau	allemand
CH.AI	Appenzell Rhodes-Intérieures	(de) Appenzell Innerrhoden (it) Appenzello Interno	Appenzell	(de) Appenzell (it) Appenzello	allemand
CH.AG	Argovie (1')	(de) der Aargau (it) l'Argovia	Aarau	Aarau	allemand
CH.BL	Bâle-Campagne (le canton de)	(de) Kanton Basel-Landschaft (it) Canton Basilea Campagna	Liestal	Liestal	allemand
CH.BS	Bâle-Ville (le canton de)	(de) Kanton Basel-Stadt	Bâle	(de) Basel	allemand

		(it) Canton Basilea Città		(it) Basilea	
CH.BE	Berne (le canton de)	(de) Kanton Bern (it) Canton Berna	Berne	(de) Bern (it) Berna	allemand, français
CH.FR	Fribourg (le canton de)	(de) Kanton Freiburg im Üchtland (it) Canton Friburgo	Fribourg	(de) Freiburg im Üchtland (it) Friburgo, <i>ou</i> Friborgo	allemand, français
CH.GE	Genève (le canton de)	(de) Kanton Genf (it) Canton Ginevra	Genève	(de) Genf (it) Ginevra	français
CH.GL	Glaris (le canton de)	(de) Kanton Glarus (it) Canton Glarona	Glaris	(de) Glarus (it) Glarona	allemand
CH.GR	Grisons (les)	(de) Kanton Graubünden (it) i Grigioni (rm) Chantun Grischun	Coire	(de) Chur (it) Coira (rm) Cuira, <i>ou</i> Cuera	allemand, italien, romanche
CH.JU	Jura (le)	(de) der Jura (it) il Giura	Delémont	(de) Delsberg (it) Delémont	français
CH.LU	Lucerne (le canton de)	(de) Kanton Luzern (it) Canton Lucerna	Lucerne	(de) Luzern (it) Lucerna	allemand
CH.NE	Neuchâtel (le canton de)	(de) Kanton Neuenburg (it) Canton Neuchâtel	Neuchâtel	(de) Neuenburg (it) Neuchâtel	français
CH.NW	Nidwald (le canton de)	(de) Kanton Nidwalden (it) Canton Nidvaldo	Stans	Stans	allemand
CH.OW	Obwald (le canton d')	(de) Kanton Obwalden (it) Canton Obvaldo	Sarnen	Sarnen	allemand
CH.SG	Saint-Gall (le canton de)	(de) Kanton Sankt Gallen (it) Canton San Gallo	Saint-Gall	(de) Sankt Gallen (it) San Gallo	allemand
CH.SH	Schaffhouse (le canton de)	(de) Kanton Schaffhausen (it) Canton Sciaffusa	Schaffhouse	(de) Schaffhausen (it) Sciaffusa	allemand
CH.SZ	Schwyz (le canton de)	(de) Kanton Schwyz (it) Canton Svitto	Schwyz	(de) Schwyz (it) Svitto	allemand
CH.SO	Soleure (le canton de)	(de) Kanton Solothurn (it) Canton Soletta	Soleure	(de) Solothurn (it) Soletta	allemand
CH.TI	Tessin (le)	(de) das Tessin (it) il Ticino	Bellinzona	Bellinzona	italien
CH.TG	Thurgovie (la)	(de) der Thurgau (it) la Turgovia	Frauenfeld	Frauenfeld	allemand
CH.UR	Uri (le canton d')	(de) Kanton Uri	Altdorf	Altdorf	allemand

		(it) Canton Uri			
CH.VS	Valais (le)	(de) das Wallis (it) il Vallese	Sion	(de) Sitten (it) Sion	allemand, français
CH.VD	Vaud (le canton de)	(de) die Waadt, <i>ou</i> das Waadtland (it) Canton Vaud	Lausanne	(de) Lausanne (it) Losanna	français
CH.ZG	Zoug (le canton de)	(de) Kanton Zug (it) Canton Zugo	Zoug	(de) Zug (it) Zugo	allemand
CH.ZH	Zurich (le canton de)	(de) Kanton Zürich (it) Canton Zurigo	Zurich	(de) Zürich (it) Zurigo	allemand

Suriname (le)

1^{er} niveau : 10 districts (*districten* en néerlandais)

Le 2^e niveau se compose de 63 communes (*ressorten*).

ISO	Nom en français	Nom local (néerlandais)	Nom en français	Nom local (néerlandais)	Commentaires
	District		Chef-lieu		
SR.BR	Brokopondo (le district de)	Het district Brokopondo	Brokopondo	Brokopondo	
SR.CM	Commewijne (le)	Het district Commewijne	Nieuw Amsterdam	Nieuw Amsterdam	
SR.CR	Coronie (le district de)	Het district Coronie	Totness	Totness	
SR.MA	Marowijne (le)	Het district Marowijne	Albina	Albina	Côté français, le Maroni
SR.NI	Nickerie (le district de)	Het district Nickerie	Nieuw Nickerie	Nieuw Nickerie	
SR.PR	Para (le)	Het district Para	Onverwacht	Onverwacht	
SR.PM	Paramaribo (le district de)	Het district Paramaribo	Paramaribo	Paramaribo	
SR.SA	Saramacca (le)	Het district Saramacca	Groningen	Groningen	
SR.SI	Sipaliwini (le)	Het district Sipaliwini	Paramaribo	Paramaribo	
SR.WA	Wanica (le)	Het district Wanica	Lelydorp	Lelydorp	

Swaziland (le)

1^{er} niveau : 4 régions (*regions* en anglais, *tifundza* en swati)

ISO	Nom en français	Nom local (anglais, swati)	Nom en français	Nom local (anglais, swati)	Commentaires
	Région		Chef-lieu		
					2 langues officielles : l'anglais (en) et le swati (ss)

SZ.HH	Hhohho (la région de)	(en) Hhohho Region (ss) Sifundza seHhohho	Mbabane	(en) Mbabane (ss) eMbabane	
SZ.LU	Lubombo (la région de)	(en) Lubombo Region (ss) Sifundza seLubombo	Siteki	(en) Siteki (ss) eSiteki	
SZ.MA	Manzini (la région de)	(en) Manzini Region (ss) Sifundza seManzini	Manzini	(en) Manzini (ss) eManzini	
SZ.SH	Shiselweni (la région de)	(en) Shiselweni Region (ss) Sifundza seShiselweni	Nhlangano	(en) Nhlangano (ss) eNhlangano	

Syrie (la)

1^{er} niveau : 14 gouvernorats (*muḥāfazāt* محافظات en arabe_romanisé UN Beyrouth A, 1972)

Le 2^e niveau se compose de 65 districts (*manāṭiq* مناطق)

ISO	Nom en français	Nom local (arabe)	Nom en français	Nom local (arabe)	Commentaires
		Gouvernorat		Chef-lieu	
SY.HL	Alep (le gouvernorat d')	<i>Muḥāfazah Ḥalib</i>	Alep	<i>Ḥalib</i>	حلب
SY.RD	Damas (les alentours de)	<i>Muḥāfazah Rīf Dimashq</i>	Douma	<i>Dūmā</i>	دوما
SY.DI	Damas (le gouvernorat de)	<i>Muḥāfazah Dimashq</i>	Damas	<i>Dimashq</i>	دمشق
SY.DY	Deir ez Zôr (le gouvernorat de)	<i>Muḥāfazah Dayr az Zawr</i>	Deir ez Zor	<i>Dayr az Zawr</i>	دير الزور
SY.DR	Der'a (le gouvernorat de)	<i>Muḥāfazah Dar'ā</i>	Der'a	<i>Dar'ā</i>	درعا
SY.HM	Hama (le gouvernorat de)	<i>Muḥāfazah Ḥamāh</i>	Hama	<i>Ḥamāh</i>	حماة
SY.HA	Hassekeh (le gouvernorat d'El)	<i>Muḥāfazah al Ḥasakah</i>	El Hassekeh	<i>Al Ḥasakah</i>	الحسكة
SY.HI	Homs (le gouvernorat de)	<i>Muḥāfazah Ḥimṣ</i>	Homs	<i>Ḥimṣ</i>	حمص
SY.ID	Idlib (le gouvernorat d')	<i>Muḥāfazah Idlib</i>	Idlib	<i>Idlib</i>	ادلب
SY.LA	Lattaqué (le gouvernorat de)	<i>Muḥāfazah al Lādhiqīyah</i>	Lattaquié	<i>Al Lādhiqīyah</i>	اللاذقية
SY.QU	Quneitra (le gouvernorat de)	<i>Muḥāfazah al Qunayṭirah</i>	Quneitra (<i>de jure</i>) Khan Arnabeh (<i>de facto</i>)	<i>Al Qunayṭirah</i> <i>Khan Arnabah</i>	القيطيرة خان أرنبه
SY.RA	Raqqah (le gouvernorat de)	<i>Muḥāfazah ar Raqqah</i>	Raqqah	<i>Ar Raqqah</i>	الرقية
SY.SU	Souweïda (le gouvernorat d'Es)	<i>Muḥāfazah as Suwaydā'</i>	Es Souweïda	<i>as Suwaydā'</i>	السويداء
SY.TA	Tartous (le gouvernorat de)	<i>Muḥāfazah Ṭarṭūs</i>	Tartous	<i>Ṭarṭūs</i>	طرطوس

Tadjikistan (le)

1^{er} niveau de 4 types : 1 région autonome (*viloyati mukhtor* Вилояти Мухтор en tadjik_romanisé BGN/PCGN 1994), 1 territoire de la capitale (*viloyati roytakht* Вилояти пойтахт), 1 district sous l'administration de la République (*nohiyahoi tobei jumhuri* Ноҳияҳои тобеи ҷумҳурӣ), 2 régions (*viloyatho* вилоятҳо)

ISO	Nom en français	Nom local (tadjik)		Nom en français	Nom local (tadjik)		Commentaires
	Région autonome			Capitale			
TJ.GB	Haut-Badakhchan (le)	<i>Viloyati Mukhtori Kūhistoni Badakhshon</i>	Вилояти Мухтори Кӯҳистони Бадахшон	Khorog	<i>Khorugh</i>	Хоруғ	
	Territoire de la capitale			Capitale			
TJ.DU	Douchanbé (la ville de)	<i>Shahri Dushanbe</i>	Шаҳри Душанбе	Douchanbé	<i>Dushanbe</i>	Душанбе	
	District			Capitale			
TJ.RA	District de subordination républicaine (le)	<i>Nohiyahoi tobei jumhuri</i>	Ноҳияҳои тобеи ҷумҳурӣ	Douchanbé	<i>Dushanbe</i>	Душанбе	
	Région			Capitale de région			
TJ.KT	Khatlon (la région de)	<i>Viloyati Khatlon</i>	Вилояти Хатлон	Bokhtar	<i>Bokhtar</i>	Бохтар	Autre nom du chef-lieu : Kourgan-Tioubé
TJ.SU	Sughd (la région de)	<i>Viloyati Sughd</i>	Вилояти Суғд	Khoudjand	<i>Khujand</i>	Хучанд	

Taïwan

1^{er} niveau de 3 types : 3 villes (*shih* 市 en chinois), 13 comtés (*hsien* 縣), 6 municipalités spéciales (*chih-hsia-shih* 直轄市)

Taïwan administre ou contrôle dans le détroit de Taïwan des îles proches de la Chine continentale faisant partie de la province du Fujian (le Foukien), en particulier l'île Quémoy (Kinmen Tao, ou Chinmen Tao [*Jinmen Dao*] et l'île Matsou (Matsu Tao [*Mazu Dao*]).

ISO	Nom en français	Nom local (chinois)		Nom en français	Nom local (chinois)		Commentaires
	Ville			Ville (forme courte)			1) Noms conventionnels selon le système national officiel de romanisation, approuvé en 1972 2) Noms selon la notation <i>Hànyǔ pīnyīn</i>
TW.CYI	Chiayi (la ville de)	1) <i>Chiayi shih</i> 2) <i>Jiāyì shì</i>	嘉義市 嘉义市	Chiayi	1) <i>Chiayi</i> 2) <i>Jiāyì</i>	嘉義 嘉义	
TW.HSZ	Hsinchu (la ville de)	1) <i>Hsinchu shih</i> 2) <i>Xīnzhú shì</i>	新竹市 新竹市	Hsinchu	1) <i>Hsinchu</i> 2) <i>Xīnzhú</i>	新竹	
TW.KEE	Keelung (la ville de)	1) <i>Keelung shih</i>	基隆市	Keelung	1) <i>Keelung</i>	基隆	Variante ancienne : Chilung

		2) <i>Jīlóng shì</i>	基隆市		2) <i>Jīlóng</i>		
	Comté			Chef-lieu			Autrefois, district
TW.CHA	Changhua (le comté de)	1) <i>Changhua hsien</i> 2) <i>Zhānghuà xiàn</i>	彰化縣 彰化县	Changhua	1) <i>Changhua</i> 2) <i>Zhānghuà</i>	彰化	
TW.CYQ	Chiayi (le comté de)	1) <i>Chiayi hsien</i> 2) <i>Jiāyì xiàn</i>	嘉義縣 嘉义县	Taibao	1) <i>Taibao</i> 2) <i>Tàibǎo</i>	太保	
TW.HSQ	Hsinchu (le comté de)	1) <i>Hsinchu hsien</i> 2) <i>Xīnzhú xiàn</i>	新竹縣 新竹县	Zhubei	1) <i>Zhubei</i> 2) <i>Zhúběi</i>	竹北	
TW.HUA	Hualien (le comté de)	1) <i>Hualien hsien</i> 2) <i>Huālián xiàn</i>	花蓮縣 花蓮县	Hualien	1) <i>Hualien</i> 2) <i>Huālián</i>	花蓮 花蓮	
TW.LIE	Lienchiang (le comté de), ou l'île Matsou	1) <i>Lienchiang hsien</i> 2) <i>Liánjiāng xiàn</i>	連江縣 连江县	Nangan	1) <i>Nangan</i> 2) <i>Nángān</i>	南竿	Dans la province du Fujian
TW.MIA	Miaoli (le comté de)	1) <i>Miaoli hsien</i> 2) <i>Miáolì xiàn</i>	苗栗縣 苗栗县	Miaoli	1) <i>Miaoli</i> 2) <i>Miáolì</i>	苗栗	
TW.NAN	Nantou (le comté de)	1) <i>Nantou hsien</i> 2) <i>Nántóu xiàn</i>	南投縣 南投县	Nantou	1) <i>Nantou</i> 2) <i>Nántóu</i>	南投	
TW.PEN	Pescadores (les îles), ou l'archipel des Pescadores	1) <i>Penghu hsien</i> 2) <i>Pénghú xiàn</i>	澎湖縣 澎湖县	Magong	1) <i>Magong</i> 2) <i>Mǎgōng</i>	馬公	
TW.PIF	Pingtung (le comté de)	1) <i>Pingtung hsien</i> 2) <i>Píngdōng xiàn</i>	屏東縣 屏东县	Pingtung	1) <i>Pingtung</i> 2) <i>Píngdōng</i>	屏東 屏東	
TW.KIN	Quemoy (le comté de)	1) <i>Kinmen hsien</i> 2) <i>Jīnmén xiàn</i>	金門縣 金门县	Jincheng	1) <i>Jincheng</i> 2) <i>Jīnchéng</i>	金城	Dans la province du Fujian
TW.TTT	Taitung (le comté de)	1) <i>Taitung hsien</i> 2) <i>Táidōng xiàn</i>	臺東縣 台东县	Taitung	1) <i>Taitung</i> 2) <i>Táidōng</i>	臺東 台东	
TW.ILA	Yilan (le comté de)	1) <i>Yilan hsien</i> 2) <i>Yílán xiàn</i>	宜蘭縣 宜兰县	Yilan	1) <i>Yilan</i> 2) <i>Yílán</i>	宜蘭 宜兰	
TW.YUN	Yunlin (le comté de)	1) <i>Yunlin hsien</i> 2) <i>Yúnlín xiàn</i>	雲林縣 云林县	Touliu	1) <i>Douliu</i> 2) <i>Dōuliù</i>	門六 斗六	
	Municipalité spéciale			Ville			
TW.KHH	Kaohsiung (la municipalité)	1) <i>Kaohsiung chih-hsia-shih</i>	高雄直轄市	Kaohsiung	1) <i>Kaohsiung</i>	高雄	

	spéciale de)	2) <i>Gāoxióng zhíxiáshì</i>	高雄直轄市		2) <i>Gāoxióng</i>		
TW.NWT	New Taipei (la municipalité spéciale de)	1) <i>Hsinpei chih-hsia-shih</i> 2) <i>Xīnběi zhíxiáshì</i>	新北直轄市 新北直轄市	New Taipei, ou Nouveau-Taipei	1) <i>Hsinpei</i> 2) <i>Xīnběi</i>	新北	Du chinois <i>Hsinpei (Xīnběi)</i> « nouveau Nord »
TW.TXG	Taichung (la municipalité spéciale de)	1) <i>Taichung chih-hsia-shih</i> 2) <i>Táizhōng zhíxiáshì</i>	臺中直轄市 台中直轄市	Taichung	1) <i>Taichung</i> 2) <i>Táizhōng</i>	臺中 台中	<i>Taichung</i> « terrasse du centre »
TW.TNN	Tainan (la municipalité spéciale de)	1) <i>Tainan chih-hsia-shih</i> 2) <i>Táinán zhíxiáshì</i>	臺南直轄市 台南直轄市	Tainan	1) <i>Tainan</i> 2) <i>Táinán</i>	臺南 台南	<i>Tainan</i> « terrasse du Sud »
TW.TPE	Taipei (la municipalité spéciale de)	1) <i>Taipei chih-hsia-shih</i> 2) <i>Táiběi zhíxiáshì</i>	臺北直轄市 台北直轄市	Taipei	1) <i>Taipei</i> 2) <i>Táiběi</i>	臺北 台北	<i>Taipei</i> « terrasse du Nord »
TW.TAO	Taoyuan (la municipalité spéciale de)	1) <i>Taoyuan chih-hsia-shih</i> 2) <i>Táoyuán zhíxiáshì</i>	桃園直轄市 桃园直轄市	Taoyuan	1) <i>Taoyuan</i> 2) <i>Táoyuán</i>	桃園 桃园	

Tanzanie (la)

1^{er} niveau : 31 régions (*regions* en anglais, *mikoa* en swahili)

ISO	Nom en français	Nom local (anglais, swahili)	Nom en français	Nom local (anglais, swahili)	Commentaires
	Région		Chef-lieu		2 langues officielles : l'anglais (en) et le swahili (sw)
TZ.01	Arusha (la région d')	(en) Arusha Region (sw) Mkoa wa Arusha	Arusha	Arusha	
TZ.02	Dar es Salam (la région de)	(en) Dar es Salaam Region (sw) Mkoa wa Dar es Salaam	Dar es Salam	Dar es Salaam	
TZ.03	Dodoma (la région de)	(en) Dodoma Region (sw) Mkoa wa Dodoma	Dodoma	Dodoma	
TZ.27	Geita (la région de)	(en) Geita Region (sw) Mkoa wa Geita	Geita	Geita	
TZ.04	Iringa (la région d')	(en) Iringa Region (sw) Mkoa wa Iringa	Iringa	Iringa	
TZ.05	Kagera (la)	(en) Kagera Region (sw) Mkoa wa Kagera	Bukoba	Bukoba	
TZ.28	Katavi (la région de)	(en) Katavi Region	Mpanda	Mpanda	

		(sw) Mkoa wa Katavi			
TZ.08	Kigoma (la région de)	(en) Kigoma Region (sw) Mkoa wa Kigoma	Kigoma	Kigoma	
TZ.09	Kilimandjaro (le)	(en) Kilimanjaro Region (sw) Mkoa wa Kilimanjaro	Moshi	Moshi	
TZ.12	Lindi (la région de)	(en) Lindi Region (sw) Mkoa wa Lindi	Lindi	Lindi	
TZ.26	Manyara (la région de)	(en) Manyara Region (sw) Mkoa wa Manyara	Babati	Babati	
TZ.13	Mara (le)	(en) Mara Region (sw) Mkoa wa Mara	Musoma	Musoma	
TZ.14	Mbeya (la région de)	(en) Mbeya Region (sw) Mkoa wa Mbeya	Mbeya	Mbeya	
TZ.16	Morogoro (la région de)	(en) Morogoro Region (sw) Mkoa wa Morogoro	Morogoro	Morogoro	
TZ.17	Mtwara (la région de)	(en) Mtwara Region (sw) Mkoa wa Mtwara	Mtwara	Mtwara	
TZ.18	Mwanza (la région de)	(en) Mwanza Region (sw) Mkoa wa Mwanza	Mwanza	Mwanza	
TZ.29	Njombe (la région de)	(en) Njombe Region (sw) Mkoa wa Njombe	Njombe	Njombe	
TZ.06	Pemba-Nord (la région de)	(en) Pemba North Region (sw) Mkoa wa Kaskazini Pemba	Wete	Wete	
TZ.10	Pemba-Sud (la région de)	(en) Pemba South Region (sw) Mkoa wa Kusini Pemba	Chake Chake	(en) Chake-Chake (sw) Chakechake	
TZ.19	Pwani (la région de)	(en) Coast Region, <i>ou</i> Pwani Region (sw) Mkoa wa Pwani	Kibaha	Kibaha	
TZ.20	Rukwa (le)	(en) Rukwa Region (sw) Mkoa wa Rukwa	Sumbawanga	Sumbawanga	
TZ.21	Ruvuma (le)	(en) Ruvuma Region (sw) Mkoa wa Ruvuma	Songea	Songea	
TZ.22	Shinyanga (la région de)	(en) Shinyanga Region (sw) Mkoa wa Shinyanga	Shinyanga	Shinyanga	
TZ.30	Simiyu (la région de)	(en) Simiyu Region (sw) Mkoa wa Simiyu	Bariadi	Bariadi	

TZ.23	Singida (la région de)	(en) Singida Region (sw) Mkoa wa Singida	Singida	Singida	
TZ.31	Songwe (la région de)	(en) Songwe Region (sw) Mkoa wa Songwe	Vwawa	Vwawa	
TZ.24	Tabora (la région de)	(en) Tabora Region (sw) Mkoa wa Tabora	Tabora	Tabora	
TZ.25	Tanga (la région de)	(en) Tanga Region (sw) Mkoa wa Tanga	Tanga	Tanga	
TZ.07	Zanzibar-Nord (la région de)	(en) Zanzibar North Region (sw) Mkoa wa Kaskazini Unguja	Mkokotoni	Mkokotoni	
TZ.15	Zanzibar-Ouest (la région de)	(en) Zanzibar West Region (sw) Mkoa wa Mjini Magharibi Unguja	Zanzibar	(en) Zanzibar City (sw) Unguja	
TZ.11	Zanzibar-Sud (la région de)	(en) Zanzibar South Region (sw) Mkoa wa Kusini Unguja	Koani	Koani	

Tchad (le)

1^{er} niveau : 23 provinces (*wilāyāt* ولايات en arabe_romanisé UN Beyrouth A, 1972)

ISO	Nom en français	Nom local (arabe)	Nom en français	Nom local (arabe)	Commentaires	
		Province		Chef-lieu	2 langues officielles : l'arabe et le français	
TD.BG	Bahr el Gazel (le)	<i>Wilāyah Baḥr al Ghazāl</i>	ولاية بحر الغزال	Moussoro	<i>Mūsūrū</i> موسورو	
TD.BA	Batha (le)	<i>Wilāyah al Baḥḥah</i>	ولاية البطحة	Ati	<i>Atī</i> اتي	
TD.BO	Borkou (le)	<i>Wilāyah Būrkū</i>	ولاية بوركو	Faya-Largeau	<i>Fāyā Lārjū</i> فايلا راجو	
TD.CB	Chari-Baguirmi (le)	<i>Wilāyah Shārī Bāqīrmī</i>	ولاية شاري باقيرمي	Massenya	<i>Māsīniyā</i> ماسينيا	
TD.EE	Ennedi-Est (1°)	<i>Wilāyah Inīdī ash Sharqī</i>	ولاية إندي الشرقي	Amdjaras	<i>Am Jaras</i> أم جرس	
TD.EO	Ennedi-Ouest (1°)	<i>Wilāyah Inīdī al Gharbī</i>	ولاية إندي الغربي	Fada	<i>Fādā</i> فادا	
TD.GR	Guéra (le)	<i>Wilāyah Qīrā</i>	ولاية قيرا	Mongo	<i>Mūnqū</i> مونقو	
TD.HL	Hadjer-Lamis (le)	<i>Wilāyah Ḥajjar Lamīs</i>	ولاية حجر لميس	Massakory	<i>Māsākūrī</i> ماساكوري	
TD.KA	Kanem (le)	<i>Wilāyah Kānim</i>	ولاية كانم	Mao	<i>Māw</i> ماو	
TD.LC	Lac (le)	<i>Wilāyah al Buḥayrah</i>	ولاية البحيرة	Bol	<i>Būl</i> بول	
TD.LO	Logone-Occidental (le)	<i>Wilāyah Lūqūn al Gharbī</i>	ولاية لوقون الغربي	Moundou	<i>Mūndū</i> موندو	
TD.LR	Logone-Oriental (le)	<i>Wilāyah Lūqūn ash Sharqī</i>	ولاية لوقون الشرقي	Doba	<i>Dūbā</i> دوبا	
TD.MA	Mandoul (le)	<i>Wilāyah Māndūl</i>	ولاية ماندول	Koumra	<i>Kūmrā</i> كومرا	
TD.ME	Mayo-Kebbi-Est (le)	<i>Wilāyah Māyū Kībbī ash Sharqī</i>	ولاية مايو كيببي الشرقي	Bongor	<i>Būnqūr</i> بونقور	
TD.MO	Mayo-Kebbi-Ouest (le)	<i>Wilāyah Māyū Kībbī al Gharbī</i>	ولاية مايو كيببي الغربي	Pala	<i>Bālā</i> بالالا	
TD.MC	Moyen-Chari (le)	<i>Wilāyah Shārī al Awsaḥ</i>	ولاية شاري الأوسط	Sarh	<i>Sārḥ</i> ارهن	
TD.ND	Ndjamena (la ville de)	<i>Minṭaqah Madīnat Injamīnā</i>	منطقة مدينة إنجمينا	Ndjamena	<i>Injamīnā</i> إنجمينا	Province à statut spécial
TD.OD	Ouaddaï (le)	<i>Wilāyah Waddāy</i>	ولاية وداي	Abéché	<i>Abīshī</i> أبيشي	
TD.SA	Salamat (le)	<i>Wilāyah Salāmāt</i>	ولاية سلامات	Am Timan	<i>Umm Tīmān</i> أم تيمان	
TD.SI	Sila (le)	<i>Wilāyah Sīlā</i>	ولاية سيلا	Goz Beida	<i>Qūz Bayḍā</i> قوز بيضاء	
TD.TA	Tandjilé (le)	<i>Wilāyah Tānjilī</i>	ولاية تانجلي	Lai	<i>Lāy</i> لاي	
TD.TI	Tibesti (le)	<i>Wilāyah Tibastī</i>	ولاية تيبستي	Bardaï	<i>Bārdāy</i> بارداي	
TD.WF	Wadi Fira (le)	<i>Wilāyah Wādī Fīrā</i>	ولاية وادي فيرا	Biltine	<i>Bīltīn</i> بيلتين	

Tchéquie (la)

1^{er} et 2^e niveaux : 1 ville capitale (*hlavní město* en tchèque), 13 régions (*kraje*) et 76 districts (*okresy*)

ISO	Nom en français	Nom local (tchèque)	Nom en français	Nom local (tchèque)	Commentaires
	Ville capitale		Capitale		
CZ.10	Prague (la ville capitale de)	Hlavní město Praha	Prague	Praha	
	Région et district		Capitale et chef-lieu		
CZ.20	Bohême centrale (la)	Středočeský kraj	Prague	Praha	
CZ.201	Benešov (le district de)	Okres Benešov	Benešov	Benešov	
CZ.202	Beroun (le district de)	Okres Beroun	Beroun	Beroun	
CZ.203	Kladno (le district de)	Okres Kladno	Kladno	Kladno	
CZ.204	Kolín (le district de)	Okres Kolín	Kolín	Kolín	
CZ.205	Kutná Hora (le district de)	Okres Kutná Hora	Kutná Hora	Kutná Hora	
CZ.206	Mělník (le district de)	Okres Mělník	Mělník	Mělník	
CZ.207	Mladá Boleslav (le district de)	Okres Mladá Boleslav	Mladá Boleslav	Mladá Boleslav	
CZ.208	Nymburk (le district de)	Okres Nymburk	Nymburk	Nymburk	
CZ.209	Prague-Est (le district de)	Okres Praha-východ	Prague	Praha	
CZ.20A	Prague-Ouest (le district de)	Okres Praha-západ	Prague	Praha	
CZ.20B	Příbram (le district de)	Okres Příbram	Příbram	Příbram	
CZ.20C	Rakovník (le district de)	Okres Rakovník	Rakovník	Rakovník	
CZ.31	Bohême méridionale (la)	Jihočeský kraj	České Budějovice	České Budějovice	
CZ.311	České Budějovice (le district de)	Okres České Budějovice	České Budějovice	České Budějovice	
CZ.312	Český Krumlov (le district de)	Okres Český Krumlov	Český Krumlov	Český Krumlov	
CZ.313	Jindřichův Hradec (le district de)	Okres Jindřichův Hradec	Jindřichův Hradec	Jindřichův Hradec	
CZ.314	Písek (le district de)	Okres Písek	Písek	Písek	
CZ.315	Prachatice (le district de)	Okres Prachatice	Prachatice	Prachatice	
CZ.316	Strakonice (le district de)	Okres Strakonice	Strakonice	Strakonice	
CZ.317	Tábor (le district de)	Okres Tábor	Tábor	Tábor	
CZ.52	Hradec Králové (la région de)	Královéhradecký kraj	Hradec Králové	Hradec Králové	
CZ.521	Hradec Králové (le district de)	Okres Hradec Králové	Hradec Králové	Hradec Králové	
CZ.522	Jičín (le district de)	Okres Jičín	Jičín	Jičín	
CZ.523	Náchod (le district de)	Okres Náchod	Náchod	Náchod	
CZ.524	Rychnov nad Kněžnou (le district de)	Okres Rychnov nad Kněžnou	Rychnov nad Kněžnou	Rychnov nad Kněžnou	
CZ.525	Trutnov (le district de)	Okres Trutnov	Trutnov	Trutnov	
CZ.41	Karlovy Vary (la région de)	Karlovarský kraj	Karlovy Vary	Karlovy Vary	
CZ.411	Cheb (le district de)	Okres Cheb	Cheb	Cheb	
CZ.412	Karlovy Vary (le district de)	Okres Karlovy Vary	Karlovy Vary	Karlovy Vary	

CZ.413	Sokolov (le district de)	Okres Sokolov	Sokolov	Sokolov	
CZ.51	Liberec (la région de)	Liberecký kraj	Liberec	Liberec	
CZ.511	Česká Lípa (le district de)	Okres Česká Lípa	Česká Lípa	Česká Lípa	
CZ.512	Jablonec nad Nisou (le district de)	Okres Jablonec nad Nisou	Jablonec nad Nisou	Jablonec nad Nisou	
CZ.513	Liberec (le district de)	Okres Liberec	Liberec	Liberec	
CZ.514	Semily (le district de)	Okres Semily	Semily	Semily	
CZ.64	Moravie méridionale (la)	Jihomoravský kraj	Brno	Brno	
CZ.641	Blansko (le district de)	Okres Blansko	Blansko	Blansko	
CZ.644	Břeclav (le district de)	Okres Břeclav	Břeclav	Břeclav	
CZ.643	Brno-Campagne (le district de)	Okres Brno-venkov	Brno	Brno	
CZ.642	Brno-Ville (le district de)	Okres Brno-město	Brno	Brno	
CZ.645	Hodonín (le district de)	Okres Hodonín	Hodonín	Hodonín	
CZ.646	Vyškov (le district de)	Okres Vyškov	Vyškov	Vyškov	
CZ.647	Znojmo (le district de)	Okres Znojmo	Znojmo	Znojmo	
CZ.80	Moravie-Silésie (la)	Moravskoslezský kraj	Ostrava	Ostrava	
CZ.801	Bruntál (le district de)	Okres Bruntál	Bruntál	Bruntál	
CZ.802	Frýdek-Místek (le district de)	Okres Frýdek-Místek	Frýdek-Místek	Frýdek-Místek	
CZ.803	Karviná (le district de)	Okres Karviná	Karviná	Karviná	
CZ.804	Nový Jičín (le district de)	Okres Nový Jičín	Nový Jičín	Nový Jičín	
CZ.805	Opava (le district d')	Okres Opava	Opava	Opava	
CZ.806	Ostrava-Ville (le district d')	Okres Ostrava-město	Ostrava	Ostrava-město	
CZ.71	Olomouc (la région d')	Olomoucký kraj	Olomouc	Olomouc	
CZ.711	Jeseník (le district de)	Okres Jeseník	Jeseník	Jeseník	
CZ.712	Olomouc (le district d')	Okres Olomouc	Olomouc	Olomouc	
CZ.714	Přerov (le district de)	Okres Přerov	Přerov	Přerov	
CZ.713	Prostějov (le district de)	Okres Prostějov	Prostějov	Prostějov	
CZ.715	Šumperk (le district de)	Okres Šumperk	Šumperk	Šumperk	
CZ.53	Pardubice (la région de)	Pardubický kraj	Pardubice	Pardubice	
CZ.531	Chrudim (le district de)	Okres Chrudim	Chrudim	Chrudim	
CZ.532	Pardubice (le district de)	Okres Pardubice	Pardubice	Pardubice	
CZ.533	Svitavy (le district de)	Okres Svítavy	Svitavy	Svitavy	
CZ.534	Ústí nad Orlicí (le district d')	Okres Ústí nad Orlicí	Ústí nad Orlicí	Ústí nad Orlicí	
CZ.32	Plzeň (la région de)	Plzeňský kraj	Plzeň	Plzeň	
CZ.321	Domažlice (le district de)	Okres Domažlice	Domažlice	Domažlice	

CZ.322	Klatovy (le district de)	Okres Klatovy	Klatovy	Klatovy	
CZ.325	Plzeň-Nord (le district de)	Okres Plzeň-sever	Plzeň	Plzeň	
CZ.324	Plzeň-Sud (le district de)	Okres Plzeň-jih	Plzeň	Plzeň	
CZ.323	Plzeň-Ville (le district de)	Okres Plzeň-město	Plzeň	Plzeň	
CZ.326	Rokycany (le district de)	Okres Rokycany	Rokycany	Rokycany	
CZ.327	Tachov (le district de)	Okres Tachov	Tachov	Tachov	
CZ.42	Ústí nad Labem (la région d')	Ústecký kraj	Ústí nad Labem	Ústí nad Labem	De <i>Ústí nad Labem</i> « embouchure sur l'Elbe »
CZ.422	Chomutov (le district de)	Okres Chomutov	Chomutov	Chomutov	
CZ.421	Děčín (le district de)	Okres Děčín	Děčín	Děčín	
CZ.423	Litoměřice (le district de)	Okres Litoměřice	Litoměřice	Litoměřice	
CZ.424	Louny (le district de)	Okres Louny	Louny	Louny	
CZ.425	Most (le district de)	Okres Most	Most	Most	
CZ.426	Teplice (le district de)	Okres Teplice	Teplice	Teplice	
CZ.427	Ústí nad Labem (le district d')	Okres Ústí nad Labem	Ústí nad Labem	Ústí nad Labem	
CZ.63	Vysočina (la région de)	Kraj Vysočina	Jihlava	Jihlava	
CZ.631	Havlíčkův Brod (le district de)	Okres Havlíčkův Brod	Havlíčkův Brod	Havlíčkův Brod	
CZ.632	Jihlava (le district de)	Okres Jihlava	Jihlava	Jihlava	
CZ.633	Pelhřimov (le district de)	Okres Pelhřimov	Pelhřimov	Pelhřimov	
CZ.634	Třebíč (le district de)	Okres Třebíč	Třebíč	Třebíč	
CZ.635	Žďár nad Sázavou (le district de)	Okres Žďár nad Sázavou	Žďár nad Sázavou	Žďár nad Sázavou	
CZ.72	Zlín (la région de)	Zlínský kraj	Zlín	Zlín	
CZ.721	Kroměříž (le district de)	Okres Kroměříž	Kroměříž	Kroměříž	
CZ.722	Uherské Hradiště (le district d')	Okres Uherské Hradiště	Uherské Hradiště	Uherské Hradiště	
CZ.723	Vsetín (le district de)	Okres Vsetín	Vsetín	Vsetín	
CZ.724	Zlín (le district de)	Okres Zlín	Zlín	Zlín	

Thaïlande (la)

1^{er} niveau de 2 types : 1 administration métropolitaine (*lae parimonthon* และปริมณฑล en thaï_romanisé UN VIII/12 2002), 76 provinces

(*changwat* จังหวัด) réparties par commodité en 5 régions, et 1 ville administrative spéciale (เขตปกครองส่วนท้องถิ่นรูปแบบพิเศษ)

ISO	Nom en français	Nom local (thaï)	Nom en français	Nom local (thaï)	Commentaires
-----	-----------------	------------------	-----------------	------------------	--------------

	Ville administrative			Capitale			
TH.S	Phatthaya (la ville administrative spéciale de)	<i>Mueang Phatthaya</i>	เมืองพัตยา	Phatthaya	<i>Phatthaya</i>	พัตยา	
	Région et province			Capitale et chef-lieu			
TH.	Bangkok et ses environs (ou périmètre)	<i>Krung Thep Maha Nakhon Lae Parimonthon</i>	กรุงเทพมหานครและปริมณฑล	Bangkok	<i>Krung Thep</i>	กรุงเทพฯ	Administration métropolitaine
TH.10	Bangkok (la ville de)	<i>Krung Thep Maha Nakhon</i>	กรุงเทพมหานคร	Bangkok	<i>Krung Thep</i>	กรุงเทพฯ	Province et ville
TH.73	Nakhon Pathom (la province de)	<i>Changwat Nakhon Pathom</i>	จังหวัดนครปฐม	Nakhon Pathom	<i>Nakhon Pathom</i>	นครปฐม	
TH.12	Nonthaburi (la province de)	<i>Changwat Nonthaburi</i>	จังหวัดนนทบุรี	Nonthaburi	<i>Nonthaburi</i>	นนทบุรี	
TH.13	Pathum Thani (la province de)	<i>Changwat Pathum Thani</i>	จังหวัดปทุมธานี	Pathum Thani	<i>Pathum Thani</i>	ปทุมธานี	
TH.11	Samut Prakan (la province de)	<i>Changwat Samut Prakan</i>	จังหวัดสมุทรปราการ	Samut Prakan	<i>Samut Prakan</i>	สมุทรปราการ	
TH.74	Samut Sakhon (la province de)	<i>Changwat Samut Sakhon</i>	จังหวัดสมุทรสาคร	Samut Sakhon	<i>Samut Sakhon</i>	สมุทรสาคร	
TH.	Centre (le)	<i>Phakh Klang</i>	ภาคกลาง				
TH.15	Ang Thong (la province d')	<i>Changwat Ang Thong</i>	จังหวัดอ่างทอง	Ang Thong	<i>Ang Thong</i>	อ่างทอง	
TH.14	Ayutthaya (la province d')	<i>Changwat Phra Nakhon Si Ayutthaya</i>	จังหวัดพระนครศรีอยุธยา	Ayutthaya	<i>Phra Nakhon Si Ayutthaya</i>	พระนครศรีอยุธยา	
TH.18	Chai Nat (la province de)	<i>Changwat Chai Nat</i>	จังหวัดชัยนาท	Chai Nat	<i>Chai Nat</i>	ชัยนาท	Variante : Chainat
TH.16	Lop Buri (la province de)	<i>Changwat Lop Buri</i>	จังหวัดลพบุรี	Lop Buri	<i>Lop Buri</i>	ลพบุรี	Variante : Lopburi
TH.19	Saraburi (la province de)	<i>Changwat Saraburi</i>	จังหวัดสระบุรี	Saraburi	<i>Saraburi</i>	สระบุรี	
TH.17	Sing Buri (la province de)	<i>Changwat Sing Buri</i>	จังหวัดสิงห์บุรี	Sing Buri	<i>Sing Buri</i>	สิงห์บุรี	
TH.	Est (l')	<i>Phakh Tawank</i>	ภาคตะวันออก				
TH.24	Chachoengsao (la province de)	<i>Changwat Chachoengsao</i>	จังหวัดฉะเชิงเทรา	Chachoengsao	<i>Chachoengsao</i>	ฉะเชิงเทรา	
TH.22	Chanthaburi (la province de)	<i>Changwat Chanthaburi</i>	จังหวัดจันทบุรี	Chanthaburi	<i>Chanthaburi</i>	จันทบุรี	

TH.20	Chon Buri (la province de)	<i>Changwat Chon Buri</i>	จังหวัดชลบุรี	Chon Buri	<i>Chon Buri</i>	ชลบุรี	Variante : Chonburi
TH.26	Nakhon Nayok (la province de)	<i>Changwat Nakhon Nayok</i>	จังหวัดนครนายก	Nakhon Nayok	<i>Nakhon Nayok</i>	นครนายก	
TH.25	Prachin Buri (la province de)	<i>Changwat Prachin Buri</i>	จังหวัดปราจีนบุรี	Prachin Buri	<i>Prachin Buri</i>	ปราจีนบุรี	Variante : Prachinburi
TH.21	Rayong (la province de)	<i>Changwat Rayong</i>	จังหวัดระยอง	Rayong	<i>Rayong</i>	ระยอง	
TH.27	Sa Kaeo (la province de)	<i>Changwat Sa Kaeo</i>	จังหวัดสระแก้ว	Sa Kaeo	<i>Sa Kaeo</i>	สระแก้ว	
TH.23	Trat (la province de)	<i>Changwat Trat</i>	จังหวัดตราด	Trat	<i>Trat</i>	ตราด	
TH.	Nord (le)	<i>Phakh Henuo</i>	ภาคเหนือ				
TH.50	Chiang Mai (la province de)	<i>Changwat Chiang Mai</i>	จังหวัดเชียงใหม่	Chiang Mai	<i>Chiang Mai</i>	เชียงใหม่	
TH.57	Chiang Rai (la province de)	<i>Changwat Chiang Rai</i>	จังหวัดเชียงราย	Chiang Rai	<i>Chiang Rai</i>	เชียงราย	
TH.62	Kamphaeng Phet (la province de)	<i>Changwat Kamphaeng Phet</i>	จังหวัดกำแพงเพชร	Kamphaeng Phet	<i>Kamphaeng Phet</i>	กำแพงเพชร	
TH.52	Lampang (la province de)	<i>Changwat Lampang</i>	จังหวัดลำปาง	Lampang	<i>Lampang</i>	ลำปาง	
TH.51	Lamphun (la province de)	<i>Changwat Lamphun</i>	จังหวัดลำพูน	Lamphun	<i>Lamphun</i>	ลำพูน	
TH.58	Mae Hong Son (la province de)	<i>Changwat Mae Hong Son</i>	จังหวัดแม่ฮ่องสอน	Mae Hong Son	<i>Mae Hong Son</i>	แม่ฮ่องสอน	
TH.60	Nakhon Sawan (la province de)	<i>Changwat Nakhon Sawan</i>	จังหวัดนครสวรรค์	Nakhon Sawan	<i>Nakhon Sawan</i>	นครสวรรค์	
TH.55	Nan (la province de)	<i>Changwat Nan</i>	จังหวัดน่าน	Nan	<i>Nan</i>	น่าน	
TH.56	Phayao (la province de)	<i>Changwat Phayao</i>	จังหวัดพะเยา	Phayao	<i>Phayao</i>	พะเยา	
TH.67	Phetchabun (la province de)	<i>Changwat Phetchabun</i>	จังหวัดเพชรบูรณ์	Phetchabun	<i>Phetchabun</i>	เพชรบูรณ์	
TH.66	Phichit (la province de)	<i>Changwat Phichit</i>	จังหวัดพิจิตร	Phichit	<i>Phichit</i>	พิจิตร	
TH.65	Phitsanulok (la province de)	<i>Changwat Phitsanulok</i>	จังหวัดพิษณุโลก	Phitsanulok	<i>Phitsanulok</i>	พิษณุโลก	
TH.54	Phrae (la province de)	<i>Changwat Phrae</i>	จังหวัดแพร่	Phrae	<i>Phrae</i>	แพร่	
TH.64	Sukhothai (la province de)	<i>Changwat Sukhothai</i>	จังหวัดสุโขทัย	Sukhothai	<i>Sukhothai</i>	สุโขทัย	

TH.63	Tak (la province de)	<i>Changwat Tak</i>	จังหวัดตาก	Tak	<i>Tak</i>	ตาก	
TH.61	Uthai Thani (la province d')	<i>Changwat Uthai Thani</i>	จังหวัดอุทัยธานี	Uthai Thani	<i>Uthai Thani</i>	อุทัยธานี	
TH.53	Uttaradit (la province d')	<i>Changwat Uttaradit</i>	จังหวัดอุดรดิตถ์	Uttaradit	<i>Uttaradit</i>	อุดรดิตถ์	
TH.	Nord-Est (le), ou l'Isan	<i>Phakh Tawank Cheiyng Henuo, ou Phakh Isan</i>	ภาคตะวันออกเฉียงเหนือ ภาคอีสาน				
TH.37	Amnat Charoen (la province d')	<i>Changwat Amnat Charoen</i>	จังหวัดอำนาจเจริญ	Amnat Charoen	<i>Amnat Charoen</i>	อำนาจเจริญ	
TH.38	Bueng Kan (la province de)	<i>Changwat Bueng Kan</i>	จังหวัดบึงกาฬ	Bueng Kan	<i>Bueng Kan</i>	บึงกาฬ	
TH.31	Buri Ram (la province de)	<i>Changwat Buri Ram</i>	จังหวัดบุรีรัมย์	Buri Ram	<i>Buri Ram</i>	บุรีรัมย์	Variante : Buriram
TH.36	Chaiyaphum (la province de)	<i>Changwat Chaiyaphum</i>	จังหวัดชัยภูมิ	Chaiyaphum	<i>Chaiyaphum</i>	ชัยภูมิ	
TH.46	Kalasin (la province de)	<i>Changwat Kalasin</i>	จังหวัดกาฬสินธุ์	Kalasin	<i>Kalasin</i>	กาฬสินธุ์	
TH.40	Khon Kaen (la province de)	<i>Changwat Khon Kaen</i>	จังหวัดขอนแก่น	Khon Kaen	<i>Khon Kaen</i>	ขอนแก่น	
TH.42	Loei (la province de)	<i>Changwat Loei</i>	จังหวัดเลย	Loei	<i>Loei</i>	เลย	
TH.44	Maha Sarakham (la province de)	<i>Changwat Maha Sarakham</i>	จังหวัดมหาสารคาม	Maha Sarakham	<i>Maha Sarakham</i>	มหาสารคาม	
TH.49	Mukdahan (la province de)	<i>Changwat Mukdahan</i>	จังหวัดมุกดาหาร	Mukdahan	<i>Mukdahan</i>	มุกดาหาร	
TH.48	Nakhon Phanom (la province de)	<i>Changwat Nakhon Phanom</i>	จังหวัดนครพนม	Nakhon Phanom	<i>Nakhon Phanom</i>	นครพนม	
TH.30	Nakhon Ratchasima (la province de)	<i>Changwat Nakhon Ratchasima</i>	จังหวัดนครราชสีมา	Nakhon Ratchasima	<i>Nakhon Ratchasima</i>	นครราชสีมา	
TH.39	Nong Bua Lam Phu (la province de)	<i>Changwat Nong Bua Lam Phu</i>	จังหวัดหนองบัวลำภู	Nong Bua Lam Phu	<i>Nong Bua Lam Phu</i>	หนองบัวลำภู	Variante : Nong Bua Lamphu
TH.43	Nong Khai (la province de)	<i>Changwat Nong Khai</i>	จังหวัดหนองคาย	Nong Khai	<i>Nong Khai</i>	หนองคาย	
TH.45	Roi Et (la province de)	<i>Changwat Roi Et</i>	จังหวัดร้อยเอ็ด	Roi Et	<i>Roi Et</i>	ร้อยเอ็ด	
TH.47	Sakon Nakhon (la province de)	<i>Changwat Sakon Nakhon</i>	จังหวัดสกลนคร	Sakon Nakhon	<i>Sakon Nakhon</i>	สกลนคร	

TH.33	Si Sa Ket (la province de)	<i>Changwat Si Sa Ket</i>	จังหวัดศรีสะเกษ	Si Sa Ket	<i>Si Sa Ket</i>	ศรีสะเกษ	Variante : Si Saket
TH.32	Surin (la province de)	<i>Changwat Surin</i>	จังหวัดสุรินทร์	Surin	<i>Surin</i>	สุรินทร์	
TH.34	Ubon Ratchathani (la province d')	<i>Changwat Ubon Ratchathani</i>	จังหวัดอุบลราชธานี	Ubon Ratchathani	<i>Ubon Ratchathani</i>	อุบลราชธานี	
TH.41	Udon Thani (la province d')	<i>Changwat Udon Thani</i>	จังหวัดอุดรธานี	Udon Thani	<i>Udon Thani</i>	อุดรธานี	
TH.35	Yasothon (la province de)	<i>Changwat Yasothon</i>	จังหวัดยโสธร	Yasothon	<i>Yasothon</i>	ยโสธร	
TH.	Ouest (I')	<i>Phakh Tawantk</i>	ภาคตะวันตก				
TH.71	Kanchanaburi (la province de)	<i>Changwat Kanchanaburi</i>	จังหวัดกาญจนบุรี	Kanchanaburi	<i>Kanchanaburi</i>	กาญจนบุรี	
TH.76	Phetchaburi (la province de)	<i>Changwat Phetchaburi</i>	จังหวัดเพชรบุรี	Phetchaburi	<i>Phetchaburi</i>	เพชรบุรี	
TH.77	Prachuap Khiri Khan (la province de)	<i>Changwat Prachuap Khiri Khan</i>	จังหวัดประจวบคีรีขันธ์	Prachuap Khiri Khan	<i>Prachuap Khiri Khan</i>	ประจวบคีรีขันธ์	
TH.70	Ratchaburi (la province de)	<i>Changwat Ratchaburi</i>	จังหวัดราชบุรี	Ratchaburi	<i>Ratchaburi</i>	ราชบุรี	
TH.75	Samut Songkhram (la province de)	<i>Changwat Samut Songkhram</i>	จังหวัดสมุทรสงคราม	Samut Songkhram	<i>Samut Songkhram</i>	สมุทรสงคราม	
TH.72	Suphan Buri (la province de)	<i>Changwat Suphan Buri</i>	จังหวัดสุพรรณบุรี	Suphan Buri	<i>Suphan Buri</i>	สุพรรณบุรี	Variante : Suphanburi
TH.	Sud (Ie)	<i>Phakh Ti</i>	ภาคใต้				
TH.86	Chumphon (la province de)	<i>Changwat Chumphon</i>	จังหวัดชุมพร	Chumphon	<i>Chumphon</i>	ชุมพร	
TH.81	Krabi (la province de)	<i>Changwat Krabi</i>	จังหวัดกระบี่	Krabi	<i>Krabi</i>	กระบี่	
TH.80	Nakhon Si Thammarat (la province de)	<i>Changwat Nakhon Si Thammarat</i>	จังหวัดนครศรีธรรมราช	Nakhon Si Thammarat	<i>Nakhon Si Thammarat</i>	นครศรีธรรมราช	
TH.96	Narathiwat (la province de)	<i>Changwat Narathiwat</i>	จังหวัดนราธิวาส	Narathiwat	<i>Narathiwat</i>	นราธิวาส	
TH.94	Pattani (la province de)	<i>Changwat Pattani</i>	จังหวัดปัตตานี	Pattani	<i>Pattani</i>	ปัตตานี	
TH.82	Phangnga (la province de)	<i>Changwat Phangnga</i>	จังหวัดพังงา	Phangnga	<i>Phangnga</i>	พังงา	Variante : Phang Nga
TH.93	Phatthalung (la province de)	<i>Changwat Phatthalung</i>	จังหวัดพัทลุง	Phatthalung	<i>Phatthalung</i>	พัทลุง	

TH.83	Phuket (la province de)	<i>Changwat Phuket</i>	จังหวัดภูเก็ต	Phuket	<i>Phuket</i>	ภูเก็ต	
TH.85	Ranong (la province de)	<i>Changwat Ranong</i>	จังหวัดระนอง	Ranong	<i>Ranong</i>	ระนอง	
TH.91	Satun (la province de)	<i>Changwat Satun</i>	จังหวัดสตูล	Satun	<i>Satun</i>	สตูล	
TH.90	Songkhla (la province de)	<i>Changwat Songkhla</i>	จังหวัดสงขลา	Songkhla	<i>Songkhla</i>	สงขลา	
TH.84	Surat Thani (la province de)	<i>Changwat Surat Thani</i>	จังหวัดสุราษฎร์ธานี	Surat Thani	<i>Surat Thani</i>	สุราษฎร์ธานี	
TH.92	Trang (la province de)	<i>Changwat Trang</i>	จังหวัดตรัง	Trang	<i>Trang</i>	ตรัง	
TH.95	Yala (la province de)	<i>Changwat Yala</i>	จังหวัดยะลา	Yala	<i>Yala</i>	ยะลา	

Timor oriental (le)

1^{er} niveau de 2 types : 12 municipalités (*municípios* en portugais, *munisípiu* en tetum) et 1 région administrative spéciale (*região administrativa especial, rejiãun administrativa espiál*)

ISO	Nom en français	Nom local (portugais, tetum)	Nom en français	Nom local (portugais, tetum)	Commentaires
	Municipalité		Chef-lieu		2 langues officielles : le portugais (pt) et le tetum (- pas de code)
TL.AL	Aileu (la municipalité d')	(pt) Município Aileu (-) Munisípiu Aileu	Aileu	Aileu	
TL.AN	Ainaro (la municipalité d')	(pt) Município Ainaro (-) Munisípiu Ainaru	Ainaro	(pt) Ainaro (-) Ainaru	
TL.BA	Baucau (la municipalité de)	(pt) Município Baucau (-) Munisípiu Baukau	Baucau	(pt) Baucau (-) Baukau	
TL.BO	Bobonaro (la municipalité de)	(pt) Município Bobonaro (-) Munisípiu Bobonaru	Maliana	Maliana	
TL.CO	Cova Lima (la municipalité de)	(pt) Município Cova Lima (-) Munisípiu Kovalima	Suai	Suai	
TL.DI	Dili (la municipalité de)	(pt) Município Dili (-) Munisípiu Díli	Dili	(pt) Dili (-) Díli	
TL.ER	Ermera (la municipalité d')	(pt) Município Ermera (-) Munisípiu Ermera	Gleno	Gleno	

TL.LA	Lautem (la municipalité de)	(pt) Município Lautém (-) Munisípiu Lautein	Los Palos	Lospalos	Variante française du chef-lieu : Lospalos
TL.LI	Liquiça (la municipalité de)	(pt) Município Liquiçá (-) Munisípiu Likisá	Liquiça	(pt) Liquiçá (-) Likisá	
TL.MT	Manatuto (la municipalité de)	(pt) Município Manatuto (-) Munisípiu Manatutu	Manatuto	(pt) Manatuto (-) Manatutu	
TL.MF	Manufahi (la municipalité de)	(pt) Município Manufahi (-) Munisípiu Manufahi	Same	Same	
TL.VI	Viqueque (la municipalité de)	(pt) Município Viqueque (-) Munisípiu Vikeke	Viqueque	(pt) Viqueque (-) Vikeke	
	Région administrative		Chef-lieu		
TL.OE	Oecusse (la région administrative spéciale d')	(pt) Região Administrativa Especial Oé-Cusse Ambeno (-) Rejiaun administrativa esepiál Oekusi-Ambenu	Pante Macassar	(pt) Pante Macassar (-) Pante Makasar	

Togo (le)

1^{er} niveau : 5 régions

Le 2^e niveau se compose de 30 préfectures.

ISO	Nom en français	Nom en français	Commentaires
	Région	Chef-lieu	
TG.C	Centre (le)	Sokodé	
TG.K	Kara (la région de la)	Kara	
TG.M	Maritime (la région)	Tsévié	
TG.P	Plateaux (les)	Atakpamé	
TG.S	Savanes (les)	Dapaong	

Tonga (les)

1^{er} niveau : 5 divisions (*divisions* en anglais, *ngaahi vahe* en tongan), qui portent le nom d'une île ou d'un groupe d'îles

Le 2^e niveau se compose de 23 districts.

ISO	Nom en français	Nom local (anglais, tongan)	Nom en français	Nom local (anglais, tongan)	Commentaires
-----	-----------------	-----------------------------	-----------------	-----------------------------	--------------

	Division		Chef-lieu		2 langues officielles : l'anglais (en) et le tongan (to)
TO.01	'Eua	'Eua	'Ohonua	'Ohonua	
TO.02	Ha'apai (les)	Ha'apai	Pangai	Pangai	
TO.03	Niuas	(en) Niuas (to) Ongo Niua	Hihifo	Hihifo	
TO.04	Tongatapu	Tongatapu	Nuku'alofa	Nuku'alofa	
TO.05	Vava'u	Vava'u	Neiafu	Neiafu	

Trinité-et-Tobago (la)

1^{er} niveau de 4 types : 9 régions (*regions* en anglais), 3 arrondissements (*boroughs*), 2 villes (*cities*), 1 circonscription (*ward*)

ISO	Nom en français	Nom local (anglais)	Nom en français	Nom local (anglais)	Commentaires
	Région		Chef-lieu		
TT.CTT	Couva-Tabaquite-Talparo (la région de)	Couva-Tabaquite-Talparo (Region of)	Couva	Couva	
TT.DMN	Diego Martin (la région de)	Diego Martin (Region of)	Diego Martin	Diego Martin	
TT.MRC	Mayaro-Rio Claro (la région de)	Mayaro-Rio Claro (Region of)	Mayaro	Mayaro	
TT.PED	Penal-Debe (la région de)	Penal-Debe (Region of)	Penal	Penal	
TT.PRT	Princes Town (la région de)	Princes Town (Region of)	Princes Town	Princes Town	
TT.SGE	Sangre Grande (la région de)	Sangre Grande (Region of)	Sangre Grande	Sangre Grande	
TT.SJL	San Juan-Laventille (la région de)	San Juan-Laventille (Region of)	Laventille	Laventille	
TT.SIP	Siparia (la région de)	Siparia (Region of)	Siparia	Siparia	
TT.TUP	Tunapuna-Piarco (la région de)	Tunapuna-Piarco (Region of)	Tunapuna	Tunapuna	
	Arrondissement		Chef-lieu		
TT.ARI	Arima (l'arrondissement d')	Arima Borough	Arima	Arima	
TT.CHA	Chaguanas (l'arrondissement de)	Chaguanas Borough	Chaguanas	Chaguanas	
TT.PTF	Point Fortin (l'arrondissement de)	Point Fortin Borough	Point Fortin	Point Fortin	
	Ville				
TT.POS	Port-d'Espagne (la ville de), ou la ville de Port of Spain	Port of Spain City	Port-d'Espagne, ou Port of Spain	Port of Spain	Capitale du pays
TT.SFO	San Fernando (la ville de)	San Fernando City	San Fernando	San Fernando	
	Circonscription		Chef-lieu		
TT.TOB	Tobago (la circonscription de)	Tobago House of Assembly	Scarborough	Scarborough	

Tunisie (la)

1^{er} niveau : 24 gouvernorats (*wilāyat* ولايات en arabe)

ISO	Nom en français	Nom local (arabe)	Nom en français	Nom local (arabe)	Commentaires
	Gouvernorat		Chef-lieu		Pas de romanisation. Tous les noms sont conventionnels et officialisés par la loi du 3 décembre 1983 relative à l'organisation territoriale, par le recensement de 2014 (Institut national de la statistique) et par les monographies régionales de l'industrie nationale de Tunisie (2021).
TN.12	Ariana (le gouvernorat de L ³)	ولاية أريانة	L'Ariana	أريانة	
TN.31	Béja (le gouvernorat de)	ولاية باجة	Béja	باجة	
TN.13	Ben Arous (le gouvernorat de)	ولاية بن عروس	Ben Arous	بن عروس	
TN.23	Bizerte (le gouvernorat de)	ولاية بنزرت	Bizerte	بنزرت	
TN.81	Gabès (le gouvernorat de)	ولاية قابس	Gabès	قابس	
TN.71	Gafsa (le gouvernorat de)	ولاية قفصة	Gafsa	قفصة	
TN.32	Jendouba (le gouvernorat de)	ولاية جندوبة	Jendouba	جندوبة	
TN.41	Kairouan (le gouvernorat de)	ولاية القيروان	Kairouan	القيروان	
TN.42	Kasserine (le gouvernorat de)	ولاية القصرين	Kasserine	القصرين	
TN.73	Kébili (le gouvernorat de)	ولاية قبلي	Kébili	قبلي	
TN.33	Kef (le gouvernorat du)	ولاية الكاف	Le Kef	الكاف	
TN.53	Mahdia (le gouvernorat de)	ولاية المهدية	Mahdia	المهدية	
TN.14	Manouba (le gouvernorat de)	ولاية منوبة	Manouba	منوبة	Variante : La Manouba
TN.82	Médenine (le gouvernorat de)	ولاية مدنين	Médenine	مدنين	
TN.52	Monastir (le gouvernorat de)	ولاية المنستير	Monastir	المنستير	
TN.21	Nabeul (le gouvernorat de)	ولاية نابل	Nabeul	نابل	
TN.61	Sfax (le gouvernorat de)	ولاية صفاقس	Sfax	صفاقس	
TN.43	Sidi Bouzid (le gouvernorat de)	ولاية سيدي بوزيد	Sidi Bouzid	سيدي بوزيد	
TN.34	Siliana (le gouvernorat de)	ولاية سليانة	Siliana	سليانة	
TN.51	Sousse (le gouvernorat de)	ولاية سوسة	Sousse	سوسة	
TN.83	Tataouine (le gouvernorat de)	ولاية تطاوين	Tataouine	تطاوين	
TN.72	Tozeur (le gouvernorat de)	ولاية توزر	Tozeur	توزر	
TN.11	Tunis (le gouvernorat de)	ولاية تونس	Tunis	تونس	
TN.22	Zaghouan (le gouvernorat de)	ولاية زغوان	Zaghouan	زغوان	

Turkménistan (le)

1^{er} niveau de 2 types : 1 ville (*şäher* en turkmène) et 5 régions (*welaýatlar*)

ISO	Nom en français	Nom local (turkmène)	Nom en français	Nom local (turkmène)	Commentaires
	Ville		Capitale		
TM.S	Achgabat (la ville d')	Aşgabat şäheri	Achgabat	Aşgabat	
	Région		Chef-lieu de région		
TM.A	Ahal (la région d')	Ahal welaýaty	Anau	Änew	
TM.B	Balkan (le)	Balkan welaýaty	Balkanabat	Balkanabat	Nebit Dag a été renommé en 2001 Balkanabat (de <i>Balkan</i> « montagne » et de <i>abat</i> « paisible » en turkmène ou « ville » en persan)
TM.D	Daşoguz (la région de)	Daşoguz welaýaty	Daşoguz	Daşoguz	
TM.L	Lebap (la région de)	Lebap welaýaty	Türkmenabat	Türkmenabat	
TM.M	Mary (la région de)	Mary welaýaty	Mary	Mary	

Turquie (la)

1^{er} niveau : 81 provinces (*iller* en turc), regroupées par commodité selon les 7 régions géographiques traditionnelles

ISO	Nom en français	Nom local (turc)	Nom en français	Nom local (turc)	Commentaires
	Région géographique		Chef-lieu		
	Province				
	Anatolie centrale (l')	İç Anadolu Bölgesi			
TR.68	Aksaray (la province d')	Aksaray İli	Aksaray	Aksaray	
TR.06	Ankara (la province d')	Ankara İli	Ankara	Ankara	
TR.18	Çankırı (la province de)	Çankırı İli	Çankırı	Çankırı	
TR.26	Eskişehir (la province d')	Eskişehir İli	Eskişehir	Eskişehir	Par tradition, une petite frange au nord-ouest fait partie de la région de Marmara.
TR.70	Karaman (la province de)	Karaman İli	Karaman	Karaman	
TR.38	Kayseri (la province de)	Kayseri İli	Kayseri	Kayseri	
TR.71	Kırıkkale (la province de)	Kırıkkale İli	Kırıkkale	Kırıkkale	
TR.40	Kırşehir (la province de)	Kırşehir İli	Kırşehir	Kırşehir	
TR.42	Konya (la province de)	Konya İli	Konya	Konya	
TR.50	Nevşehir (la province de)	Nevşehir İli	Nevşehir	Nevşehir	

TR.51	Niğde (la province de)	Niğde İli	Niğde	Niğde	
TR.58	Sivas (la province de)	Sivas İli	Sivas	Sivas	
TR.66	Yozgat (la province de)	Yozgat İli	Yozgat	Yozgat	
	Anatolie orientale (I')	Doğu Anadolu Bölgesi			
TR.04	Ağrı (la province d')	Ağrı İli	Ağrı	Ağrı	
TR.75	Ardahan (la province d')	Ardahan İli	Ardahan	Ardahan	
TR.12	Bingöl (la province de)	Bingöl İli	Bingöl	Bingöl	
TR.13	Bitlis (la province de)	Bitlis İli	Bitlis	Bitlis	
TR.23	Elâzığ (la province d')	Elâzığ İli	Elâzığ	Elâzığ	
TR.24	Erzincan (la province d')	Erzincan İli	Erzincan	Erzincan	
TR.25	Erzurum (la province d')	Erzurum İli	Erzurum	Erzurum	
TR.30	Hakkari (la province de)	Hakkari İli	Hakkari	Hakkari	
TR.76	Iğdır (la province d')	Iğdır İli	Iğdır	Iğdır	
TR.36	Kars (la province de)	Kars İli	Kars	Kars	
TR.44	Malatya (la province de)	Malatya İli	Malatya	Malatya	
TR.49	Muş (la province de)	Muş İli	Muş	Muş	
TR.62	Tunceli (la province de)	Tunceli İli	Tunceli	Tunceli	
TR.65	Van (la province de)	Van İli	Van	Van	
	Anatolie du Sud-Est (I')	Güneydoğu Anadolu Bölgesi			
TR.02	Adıyaman (la province d')	Adıyaman İli	Adıyaman	Adıyaman	
TR.72	Batman (la province de)	Batman İli	Batman	Batman	
TR.21	Diyarbakır (la province de)	Diyarbakır İli	Diyarbakır	Diyarbakır	
TR.27	Gaziantep (la province de)	Gaziantep İli	Gaziantep	Gaziantep	
TR.79	Kilis (la province de)	Kilis İli	Kilis	Kilis	
TR.47	Mardin (la province de)	Mardin İli	Mardin	Mardin	
TR.63	Şanlıurfa (la province de)	Şanlıurfa İli	Şanlıurfa	Şanlıurfa	
TR.56	Siirt (la province de)	Siirt İli	Siirt	Siirt	
TR.73	Şırnak (la province de)	Şırnak İli	Şırnak	Şırnak	
	Égée (la région de I')	Ege Bölgesi			
TR.03	Afyonkarahisar (la province d')	Afyonkarahisar İli	Afyonkarahisar	Afyonkarahisar	Variante : Afyon
TR.09	Aydın (la province d')	Aydın İli	Aydın	Aydın	
TR.20	Denizli (la province de)	Denizli İli	Denizli	Denizli	
TR.35	İzmir (la province d')	İzmir İli	Smyrne, ou İzmir	İzmir	
TR.43	Kütahya (la province de)	Kütahya İli	Kütahya	Kütahya	

TR.45	Manisa (la province de)	Manisa İli	Manisa	Manisa	Par tradition, une petite frange au nord fait partie de la région de Marmara.
TR.48	Muğla (la province de)	Muğla İli	Muğla	Muğla	
TR.64	Uşak (la province d')	Uşak İli	Uşak	Uşak	
	Marmara (la région de)	Marmara Bölgesi			
TR.10	Balıkesir (la province de)	Balıkesir İli	Balıkesir	Balıkesir	Province asiatique (Anatolie). Par tradition, un petit secteur sur la côte ouest fait partie de la région égéenne.
TR.11	Bilecik (la province de)	Bilecik İli	Bilecik	Bilecik	Province asiatique (Anatolie). Par tradition, une petite frange à l'est fait partie de la région de la Mer Noire, et un petit secteur au sud fait partie de la région égéenne.
TR.16	Bursa (la province de)	Bursa İli	Bursa	Bursa	Province asiatique (Anatolie). Par tradition, une petite frange au sud-ouest fait partie de la région égéenne.
TR.17	Çanakkale (la province de)	Çanakkale İli	Çanakkale	Çanakkale	La province englobe le détroit des Dardanelles. Par tradition, un petit secteur au sud-est fait partie de la région égéenne.
TR.22	Edirne (la province d')	Edirne İli	Edirne	Edirne	Province européenne
TR.34	Istanbul (la province d')	Istanbul İli	Istamboul, ou Istanbul	Istanbul	La province englobe le détroit du Bosphore.
TR.39	Kırklareli (la province de)	Kırklareli İli	Kırklareli	Kırklareli	Province européenne
TR.41	Kocaeli (la province de)	Kocaeli İli	İzmit	İzmit	Province asiatique (Anatolie)
TR.54	Sakarya (la province de)	Sakarya İli	Adapazarı	Adapazarı	Province asiatique (Anatolie). Par tradition, un petit secteur de la côte au nord-est fait partie de la région de la mer Noire.
TR.59	Tekirdağ (la province de)	Tekirdağ İli	Tekirdağ	Tekirdağ	Province européenne
TR.77	Yalova (la province de)	Yalova İli	Yalova	Yalova	Province asiatique (Anatolie)
	Méditerranée (la région de la)	Akdeniz Bölgesi			
TR.01	Adana (la province d')	Adana İli	Adana	Adana	
TR.07	Antalya (la province d')	Antalya İli	Antalya	Antalya	
TR.15	Burdur (la province de)	Burdur İli	Burdur	Burdur	
TR.31	Hatay (la province de)	Hatay İli	Antioche, ou Antakya	Antakya	

TR.32	Isparta (la province d')	Isparta İli	Isparta	Isparta	
TR.33	Mersin (la province de)	Mersin İli	Mersin	Mersin	
TR.46	Kahramanmaraş (la province de)	Kahramanmaraş İli	Kahramanmaraş	Kahramanmaraş	
TR.80	Osmaniye (la province d')	Osmaniye İli	Osmaniye	Osmaniye	
	Noire (la région de la mer)	Karadeniz Bölgesi			
TR.05	Amasya (la province d')	Amasya İli	Amasya	Amasya	
TR.08	Artvin (la province d')	Artvin İli	Artvin	Artvin	
TR.74	Bartın (la province de)	Bartın İli	Bartın	Bartın	
TR.69	Bayburt (la province de)	Bayburt İli	Bayburt	Bayburt	
TR.14	Bolu (la province de)	Bolu İli	Bolu	Bolu	Par tradition, un petit secteur au sud-ouest fait partie de la région de Marmara
TR.19	Çorum (la province de)	Çorum İli	Çorum	Çorum	
TR.81	Düzce (la province de)	Düzce İli	Düzce	Düzce	Par tradition, un petit secteur au sud-ouest fait partie de la région de Marmara.
TR.28	Giresun (la province de)	Giresun İli	Giresun	Giresun	
TR.29	Gümüşhane (la province de)	Gümüşhane İli	Gümüşhane	Gümüşhane	
TR.78	Karabük (la province de)	Karabük İli	Karabük	Karabük	
TR.37	Kastamonu (la province de)	Kastamonu İli	Kastamonu	Kastamonu	
TR.52	Ordu (la province d')	Ordu İli	Altınordu	Altınordu	
TR.53	Rize (la province de)	Rize İli	Rize	Rize	
TR.55	Samsun (la province de)	Samsun İli	Samsun	Samsun	
TR.57	Sinop (la province de)	Sinop İli	Sinop	Sinop	
TR.60	Tokat (la province de)	Tokat İli	Tokat	Tokat	
TR.61	Trabzon (la province de)	Trabzon İli	Trébizonde, ou Trabzon	Trabzon	
TR.67	Zonguldak (la province de)	Zonguldak İli	Zonguldak	Zonguldak	

Tuvalu (les)

1^{er} niveau : 9 atolls ou îles (*atolls or islands* en anglais)

Sur le plan administratif, chaque atoll ou île constitue une municipalité, avec un centre administratif.

ISO	Nom en français	Nom local (anglais)	Nom en français	Nom local (anglais, tuvaluan)	Commentaires
	Atoll, ou île		Centre administratif		2 langues officielles : l'anglais (en) et le tuvaluan (-)

					pas de code)
TV.FUN	Funafuti	Funafuti Town Council	Vaiaku	Vaiaku	Vaiaku, centre où siègent le gouvernement et les institutions, considéré comme capitale du pays, est situé sur l'île de Fongafale qui fait partie de l'atoll de Funafuti.
TV.NMG	Nanumanga	Nanumanga Island Council	Tonga	Tonga	
TV.NMA	Nanumea	Nanumea Island Council	Lolua	Lolua	
TV. (pas de code)	Niulakita	Niulakita Island Council	Niulakita	Niulakita	
TV.NIT	Niutao	Niutao Island Council	Kulia	Kulia	
TV.NUI	Nui	Nui Island Council	Tanrake	Tanrake	
TV.NKF	Nukufetau	Nukufetau Island Council	Savave	Savave	
TV.NKL	Nukulaelae	Nukulaelae Island Council	Fangaua	Fangaua	
TV.VAI	Vaitupu	Vaitupu Island Council	Asau	Asau	

Ukraine (1°)

1^{er} niveau de 3 types : 2 villes (*mista* міста en ukrainien_romanisé UN X/9, 2012), 24 régions (*oblasti* області) et 1 république autonome (*avtonomna respublika* автономна республіка)

Le 2^e niveau se compose de 140 districts (*raiony* райони).

ISO	Nom en français	Nom local (ukrainien)		Nom en français	Nom local (ukrainien)		Commentaires
	Ville à statut spécial			Capitale			
UA.30	Kiev (la ville de)	<i>Misto Kyiv</i>	Місто Київ	Kiev	<i>Kyiv</i>	Київ	
UA.40	Sébastopol (la ville de)	<i>Misto Sevastopol</i>	Місто Севастополь	Sébastopol	<i>Sevastopol</i>	Севастополь	
	Région			Chef-lieu de région			
UA.12	Dnipropetrovsk (la région de)	<i>Dnipropetrovska oblast</i>	Дніпропетровська область	Dnipropetrovsk	<i>Dnipro</i>	Дніпро	
UA.14	Donetsk (la région de)	<i>Donetska oblast</i>	Донецька область	Donetsk	<i>Donetsk</i>	Донецьк	
UA.26	Ivano-Frankivsk (la région d')	<i>Ivano-Frankivska oblast</i>	Івано-Франківська область	Ivano-Frankivsk	<i>Ivano-Frankivsk</i>	Івано-Франківськ	
UA.18	Jytomyr (la région de)	<i>Zhytomyska oblast</i>	Житомирська область	Jytomyr	<i>Zhytomyr</i>	Житомир	
UA.63	Kharkiv (la région de)	<i>Kharkivska oblast</i>	Харківська область	Kharkiv	<i>Kharkiv</i>	Харків	Variante : Kharkov
UA.65	Kherson (la région de)	<i>Khersonska oblast</i>	Херсонська область	Kherson	<i>Kherson</i>	Херсон	

UA.68	Khmelnyskyi (la région de)	<i>Khmelnyska oblast</i>	Хмельницька область	Khmelnyskyi	<i>Khmelnyskyi</i>	Хмельницький	
UA.32	Kiev (la région de)	<i>Kyivska oblast</i>	Київська область	Kiev	<i>Kyiv</i>	Київ	
UA.35	Kirovohrad (la région de)	<i>Kirovohradska oblast</i>	Кіровоградська область	Kropyvnytskyi	<i>Kropyvnytskyi</i>	Кропивницький	
UA.09	Louhansk (la région de)	<i>Luhanska oblast</i>	Луганська область	Louhansk	<i>Luhansk</i>	Луганськ	
UA.46	Lviv (la région de)	<i>Lvivska oblast</i>	Львівська область	Lviv	<i>Lviv</i>	Львів	
UA.48	Mykolaïv (la région de)	<i>Mykolaïvska oblast</i>	Миколаївська область	Mykolaïv	<i>Mykolaïv</i>	Миколаїв	
UA.51	Odessa (la région d')	<i>Odeska oblast</i>	Одеська область	Odessa	<i>Odesa</i>	Одеса	
UA.53	Poltava (la région de)	<i>Poltavska oblast</i>	Полтавська область	Poltava	<i>Poltava</i>	Полтава	
UA.56	Rivne (la région de)	<i>Rivnenska oblast</i>	Рівненська область	Rivne	<i>Rivne</i>	Рівне	
UA.59	Soumy (la région de)	<i>Sumska oblast</i>	Сумська область	Soumy	<i>Sumy</i>	Суми	
UA.71	Tcherkassy (la région de)	<i>Cherkaska oblast</i>	Черкаська область	Tcherkassy	<i>Cherkasy</i>	Черкаси	
UA.74	Tchernihiv (la région de)	<i>Chernihivska oblast</i>	Чернігівська область	Tchernihiv	<i>Chernihiv</i>	Чернігів	
UA.77	Tchernivtsi (la région de)	<i>Chernivetska oblast</i>	Чернівецька область	Tchernivtsi	<i>Chernivci</i>	Чернівці	
UA.61	Ternopil (la région de)	<i>Ternopilska oblast</i>	Тернопільська область	Ternopil	<i>Ternopil</i>	Тернопіль	
UA.21	Transcarpatie (la)	<i>Zakarpatska oblast</i>	Закарпатська область	Oujhorod	<i>Uzhhorod</i>	Ужгород	
UA.05	Vinnytsia (la région de)	<i>Vinnytska oblast</i>	Вінницька область	Vinnytsia	<i>Vinnytsia</i>	Вінниця	
UA.07	Volhynie (la)	<i>Volynska oblast</i>	Волинська область	Loutsk	<i>Lutsk</i>	Луцьк	
UA.23	Zaporijjia (la région de)	<i>Zaporizka oblast</i>	Запорізька область	Zaporijjia	<i>Zaporizhzhia</i>	Запоріжжя	
	République autonome			Capitale			
UA.43	Crimée (la)	<i>Avtonomna Respublika Krym</i>	Автономна Республіка Крим	Simferopol	<i>Simferopol</i>	Сімферополь	Selon la résolution ONU n° 68/262 du 27 mars 2014, la Crimée reste un territoire ukrainien.

Uruguay (l')

1^{er} niveau : 19 départements (*departamentos* en espagnol)

Le 2^e niveau se compose de 112 municipalités (*municipios*).

ISO	Nom en français	Nom local (espagnol)	Nom en français	Nom local (espagnol)	Commentaires
	Département		Chef-lieu		
UY.AR	Artigas (le département d')	Departamento de Artigas	Artigas	Artigas	
UY.CA	Canelones (le département de)	Departamento de Canelones	Canelones	Canelones	
UY.CL	Cerro Largo (le département de)	Departamento de Cerro Largo	Melo	Melo	

UY.CO	Colonia (le département de)	Departamento de Colonia	Colonia del Sacramento	Colonia del Sacramento	
UY.DU	Durazno (le département de)	Departamento de Durazno	Durazno	Durazno	
UY.FS	Flores (le département de)	Departamento de Flores	Trinidad	Trinidad	
UY.FD	Florida (le département de)	Departamento de Florida	Florida	Florida	
UY.LA	Lavalleja (le département de)	Departamento de Lavalleja	Minas	Minas	
UY.MA	Maldonado (le département de)	Departamento de Maldonado	Maldonado	Maldonado	
UY.MO	Montevideo (le département de)	Departamento de Montevideo	Montevideo	Montevideo	
UY.PA	Paysandú (le département de)	Departamento de Paysandú	Paysandú	Paysandú	
UY.RN	Río Negro (le département de)	Departamento de Río Negro	Fray Bentos	Fray Bentos	
UY.RV	Rivera (le département de)	Departamento de Rivera	Rivera	Rivera	
UY.RO	Rocha (le département de)	Departamento de Rocha	Rocha	Rocha	
UY.SA	Salto (le département de)	Departamento de Salto	Salto	Salto	
UY.SJ	San José (le département de)	Departamento de San José	San José de Mayo	San José de Mayo	
UY.SO	Soriano (le département de)	Departamento de Soriano	Mercedes	Mercedes	
UY.TA	Tacuarembó (le département de)	Departamento de Tacuarembó	Tacuarembó	Tacuarembó	
UY.TT	Treinta y Tres (le département de)	Departamento de Treinta y Tres	Treinta y Tres	Treinta y Tres	

Vanuatu (le)

1^{er} niveau : 6 provinces (*provinces* en anglais, *provens* en bichlamar)

L'orthographe des toponymes est fixée dans la Nomenclature officielle des noms géographiques (*Official Gazetteer of Place Names*), 1979, publiée par le service topographique des Nouvelles-Hébrides. L'originalité de cette normalisation est de recommander une seule graphie par toponyme, compromis entre les phonétiques française et anglaise, les accents pouvant être omis en anglais.

ISO	Nom en français	Nom local (anglais, bichlamar)	Nom en français	Nom local (anglais, bichlamar)	Commentaires
	Province		Chef-lieu		3 langues officielles : l'anglais (en), le bichlamar (bi) et le français
VU.MAP	Malampa (la province de)	(en) Malampa Province (bi) Malampa Provens	Lakatoro	Lakatoro	Le nom de la province est l'acronyme de Malekula, Ambrym et Paama.
VU.PAM	Pénama (la province de)	(en) Penama Province (bi) Penama Provens	Saratamata	Saratamata	Le nom de la province est l'acronyme de Pentecôte, Ambae et Maewo.
VU.SAM	Sanma (la province de)	(en) Sanma Province (bi) Sanma Provens	Luganville	Luganville	Le nom de la province est l'acronyme de Santo et Malo.

VU.SEE	Shéfa (la province de)	(en) Shefa Province (bi) Shefa Provens	Port-Vila	Port-Vila	Le nom de la province est l'acronyme de Shepherd et Éfaté. La forme usuelle du chef-lieu en anglais est Vila.
VU.TAE	Taféa (la province de)	(en) Tafea Province (bi) Tafea Provens	Isangel	Isangel	Le nom de la province est l'acronyme de Tanna, Aniwa, Futuna, Erromango et Anatom.
VU.TOB	Torba (la province de)	(en) Torba Province (bi) Torba Provens	Sola	Sola	Le nom de la province est l'acronyme du nom des îles Torrès et des îles Banks.

Vatican (le), ou le Saint-Siège

Créé en 1929 par les accords du Latran pour assurer une base temporelle à la souveraineté spirituelle du pape.

ISO	Nom en français	Nom local (italien)	Commentaires
VA.	Vatican (le)	Vaticano (il)	Pas de division administrative ni de capitale. L'italien est langue officielle au sein du Vatican, le latin est langue officielle de l'Église catholique romaine et langue juridique du Vatican, le français est langue diplomatique et l'allemand est langue pour l'armée du Vatican (les gardes suisses).

Vénézuéla (le), ou le Venezuela

1^{er} niveau de 3 types : 1 district de la capitale (*distrito capital* en espagnol), 23 États (*estados*), 1 dépendance fédérale (*dependencia federal*)

Le 2^e niveau se compose de 335 municipalités (*municipios*).

ISO	Nom en français	Nom local (espagnol)	Nom en français	Nom local (espagnol)	Commentaires
	District		Capitale		
VE.A	District fédéral (le)	Distrito Capital	Caracas	Caracas	
	État		Capitale		
VE.Z	Amazonie (l')	Estado Amazonas	Puerto Ayacucho	Puerto Ayacucho	
VE.B	Anzoátegui (l'État d')	Estado Anzoátegui	Barcelona	Barcelona	
VE.C	Apure (l')	Estado Apure	San Fernando de Apure	San Fernando de Apure	
VE.D	Aragua (l')	Estado Aragua	Maracay	Maracay	
VE.E	Barinas (l'État de)	Estado Barinas	Barinas	Barinas	

VE.F	Bolívar (l'État de)	Estado Bolívar	Ciudad Bolívar	Ciudad Bolívar	
VE.G	Carabobo (l'État de)	Estado Carabobo	Valencia	Valencia	
VE.H	Cojedes (l'État de)	Estado Cojedes	San Carlos	San Carlos	
VE.Y	Delta Amacuro (le)	Estado Delta Amacuro	Tucupita	Tucupita	
VE.I	Falcón (l'État de)	Estado Falcón	Coro	Coro	
VE.J	Guárico (l'État de)	Estado Guárico	San Juan de Los Morros	San Juan de Los Morros	L'État se nommait jusqu'en 2019 Vargas.
VE.X	La Guaira (l'État de)	Estado La Guaira	La Guaira	La Guaira	
VE.K	Lara (le)	Estado Lara	Barquisimeto	Barquisimeto	
VE.L	Mérida (l'État de)	Estado Mérida	Mérida	Mérida	
VE.M	Miranda (l'État de)	Estado Miranda	Los Teques	Los Teques	
VE.N	Monagas (l'État de)	Estado Monagas	Maturín	Maturín	
VE.O	Nueva Esparta (l'État de)	Estado Nueva Esparta	La Asunción	La Asunción	
VE.P	Portuguesa (la)	Estado Portuguesa	Guanare	Guanare	
VE.R	Sucre (l'État de)	Estado Sucre	Cumaná	Cumaná	
VE.S	Táchira (le)	Estado Táchira	San Cristóbal	San Cristóbal	
VE.T	Trujillo (l'État de)	Estado Trujillo	Trujillo	Trujillo	
VE.U	Yaracuy (le)	Estado Yaracuy	San Felipe	San Felipe	
VE.V	Zulia (le)	Estado Zulia	Maracaibo	Maracaibo	
	Dépendance		Chef-lieu		
VE.W	Dépendances fédérales (les)	Dependencias Federales	Gran Roque	Gran Roque	Variante locale : <i>Dependencias Federales de Alta Mar</i>

Vietnam (le), ou le Viêt Nam

1^{er} niveau de 2 types : 5 municipalités (*thành phố trực thuộc trung ương* en vietnamien) et 58 provinces (*tỉnh*), regroupées en 3 régions historiques

Les noms français sont notés comme les noms locaux, à l'exception des accents, des signes particuliers et des tons ; l'accent circonflexe représentant un allongement de la voyelle est conservé.

ISO	Nom en français	Nom local (vietnamien)	Nom en français	Nom local (vietnamien)	Commentaires
	Région traditionnelle		Chef-lieu		
	Province		Chef-lieu		
	Nord (le)	Bắc-kỳ ou Bắc-bộ			Variante française : le

					Tonkin
VN.54	Bac Giang (la province de)	Tỉnh Bắc Giang	Bac Giang	Bắc Giang	
VN.53	Bac Kan (la province de)	Tỉnh Bắc Kạn	Bac Kan	Bắc Kạn	
VN.56	Bac Ninh (la province de)	Tỉnh Bắc Ninh	Bac Ninh	Bắc Ninh	
VN.04	Cao Bang (la province de)	Tỉnh Cao Bằng	Cao Bang	Cao Bằng	
VN.71	Diên Biên (la province de)	Tỉnh Điện Biên	Diên Biên Phu	Điện Biên Phủ	
VN.03	Ha Giang (la province d')	Tỉnh Hà Giang	Ha Giang	Hà Giang	
VN.63	Ha Nam (la province d')	Tỉnh Hà Nam	Phu Ly	Phủ Lý	
VN.61	Hai Duong (la province d')	Tỉnh Hải Dương	Hai Duong	Hải Dương	
VN.HP	Haiphong (la ville d')	Thành phố Hải Phòng	Hông Bang	Hồng Bàng	
VN.HN	Hanoi (la ville d')	Thành phố Hà Nội	Hoan Kiếm	Hoàn Kiếm	
VN.14	Hoa Binh (la province d')	Tỉnh Hòa Bình	Hoa Binh	Hòa Bình	
VN.66	Hung Yên (la province d')	Tỉnh Hưng Yên	Hung Yên	Hưng Yên	
VN.01	Lai Châu (la province de)	Tỉnh Lai Châu	Lai Châu	Lai Châu	
VN.09	Lang Son (la province de)	Tỉnh Lạng Sơn	Lang Son	Lạng Sơn	
VN.02	Lao Cai (la province de)	Tỉnh Lào Cai	Lao Cai	Lào Cai	
VN.67	Nam Dinh (la province de)	Tỉnh Nam Định	Nam Dinh	Nam Định	
VN.18	Ninh Binh (la province de)	Tỉnh Ninh Bình	Ninh Binh	Ninh Bình	
VN.68	Phu Tho (la province de)	Tỉnh Phú Thọ	Việt Trì	Việt Trì	
VN.13	Quang Ninh (la province de)	Tỉnh Quảng Ninh	Along, ou Halong	Hạ Long	
VN.05	Son La (la province de)	Tỉnh Sơn La	Son La	Sơn La	
VN.20	Thai Binh (la province de)	Tỉnh Thái Bình	Thai Binh	Thái Bình	
VN.69	Thai Nguyên (la province de)	Tỉnh Thái Nguyên	Thai Nguyên	Thái Nguyên	
VN.07	Tuyên Quang (la province de)	Tỉnh Tuyên Quang	Tuyên Quang	Tuyên Quang	
VN.70	Vinh Phuc (la province de)	Tỉnh Vĩnh Phúc	Vinh Yên	Vĩnh Yên	
VN.06	Yên Bai (la province d')	Tỉnh Yên Bái	Yên Bai	Yên Bái	
	Centre (le)	Trung-kỳ ou Trung-bộ			Variante française : l'Annam
VN.31	Binh Dinh (la province de)	Tỉnh Bình Định	Qui Nhon	Quy Nhơn	
VN.40	Binh Thuan (la province de)	Tỉnh Bình Thuận	Phan Thiêt	Phan Thiết	
VN.DN	Da Nang (la ville de)	Thành phố Đà Nẵng	Hai Châu	Hải Châu	Variante : Danang
VN.33	Dak Lak (la province de)	Tỉnh Đắk Lắk	Buôn Ma Thuôt	Buôn Ma Thuột	
VN.72	Dak Nông (la province de)	Tỉnh Đắk Nông	Gia Nghia	Gia Nghĩa	
VN.30	Gia Lai (la province de)	Tỉnh Gia Lai	Pleiku, ou Plây Cu	Pleiku, ou Plây Cu	

VN.23	Ha Tinh (la province d')	Tỉnh Hà Tĩnh	Ha Tinh	Hà Tĩnh	
VN.34	Khanh Hoa (la province de)	Tỉnh Khánh Hòa	Nha Trang	Nha Trang	
VN.28	Kon Tum (la province de)	Tỉnh Kon Tum	Kon Tum	Kon Tum	
VN.35	Lâm Dong (la province de)	Tỉnh Lâm Đồng	Dalat, <i>ou</i> Da Lat	Đà Lạt	
VN.22	Nghê An (la province de)	Tỉnh Nghệ An	Vinh	Vinh	
VN.36	Ninh Thuan (la province de)	Tỉnh Ninh Thuận	Phan Rang-Thap Cham	Phan Rang-Tháp Chàm	
VN.32	Phu Yên (la province de)	Tỉnh Phú Yên	Tuy Hoa	Tuy Hòa	
VN.24	Quang Binh (la province de)	Tỉnh Quảng Bình	Đồng Hoi	Đồng Hới	
VN.27	Quang Nam (la province de)	Tỉnh Quảng Nam	Tam Ky	Tam Kỳ	
VN.29	Quang Ngai (la province de)	Tỉnh Quảng Ngãi	Quang Ngai	Quảng Ngãi	
VN.25	Quang Tri (la province de)	Tỉnh Quảng Trị	Đông Ha	Đông Hà	
VN.21	Thanh Hoa (la province de)	Tỉnh Thanh Hóa	Thanh Hoa	Thanh Hóa	
VN.26	Thua Thiên-Huê (la province de)	Tỉnh Thừa Thiên-Huế	Huê	Huế	
	Sud (le)	Nam-kỳ <i>ou</i> Nam-bộ			Variante française : la Cochinchine
VN.44	An Giang (la province d')	Tỉnh An Giang	Long Xuyên	Long Xuyên	
VN.43	Ba Ria-Vung Tau (la province de)	Tỉnh Bà Rịa-Vũng Tàu	Ba Ria	Bà Rịa	
VN.55	Bac Liêu (la province de)	Tỉnh Bạc Liêu	Bac Liêu	Bạc Liêu	
VN.50	Bên Tre (la province de)	Tỉnh Bến Tre	Bên Tre	Bến Tre	
VN.57	Binh Duong (la province de)	Tỉnh Bình Dương	Thu Dầu Một	Thủ Dầu Một	
VN.58	Binh Phuoc (la province de)	Tỉnh Bình Phước	Đông Xoai	Đông Xoài	
VN.59	Ca Mau (la province de)	Tỉnh Cà Mau	Ca Mau	Cà Mau	
VN.CT	Can Tho (la ville de)	Thành phố Cần Thơ	Ninh Kiều	Ninh Kiều	
VN.39	Đông Nai (la province de)	Tỉnh Đồng Nai	Biên Hoa	Biên Hòa	
VN.45	Đông Thap (la province de)	Tỉnh Đồng Tháp	Cao Lanh	Cao Lãnh	
VN.73	Hâu Giang (la province d')	Tỉnh Hậu Giang	Vị Thanh	Vị Thanh	
VN.SG	Hồ Chi Minh-Ville	Thành phố Hồ Chí Minh	District urbain 1 (le)	Quận 1, <i>ou</i> Quận Một	Variante du nom du chef-lieu : <i>Quận Nhất</i>
VN.47	Kiên Giang (la province de)	Tỉnh Kiên Giang	Rach Gia	Rạch Giá	
VN.41	Long An (la province de)	Tỉnh Long An	Tan An	Tân An	
VN.52	Soc Trang (la province de)	Tỉnh Sóc Trăng	Soc Trang	Sóc Trăng	
VN.37	Tây Ninh (la province de)	Tỉnh Tây Ninh	Tây Ninh	Tây Ninh	
VN.46	Tiên Giang (la province de)	Tỉnh Tiền Giang	My Tho	Mỹ Tho	
VN.51	Tra Vinh (la province de)	Tỉnh Trà Vinh	Tra Vinh	Trà Vinh	

VN.49	Vinh Long (la province de)	Tỉnh Vĩnh Long	Vinh Long	Vĩnh Long	
-------	----------------------------	----------------	-----------	-----------	--

Yémen (le)

1^{er} niveau : 21 gouvernorats (*muḥāfazāt* محافظات en arabe_romanisé UN Beyrouth A, 1972) et 1 municipalité (*amānah* أمانة)

ISO	Nom en français	Nom local (arabe)	Nom en français	Nom local (arabe)	Commentaires
	Municipalité		Capitale		
YE.SA	Capitale (la municipalité de la)	<i>Amānah al 'Aṣimah</i>	Sanaa	<i>Ṣan 'ā'</i>	صنعاء
	Gouvernorat		Chef-lieu		
YE.AB	Abyan (le gouvernorat d')	<i>Muḥāfazah Abyan</i>	Zindjibar	<i>Zinjibār</i>	زنجبار
YE.AD	Aden (le gouvernorat d')	<i>Muḥāfazah 'Adan</i>	Aden	<i>'Adan</i>	عدن
YE.AM	Amran (le gouvernorat d')	<i>Muḥāfazah 'Amrān</i>	Amran	<i>'Amrān</i>	عمران
YE.BA	Beïda (le gouvernorat de)	<i>Muḥāfazah al Bayḏā'</i>	Beïda	<i>Al Bayḏā'</i>	البيضاء
YE.SH	Chabwa (le gouvernorat de)	<i>Muḥāfazah Shabwah</i>	Ataq	<i>'Ataq</i>	عناق
YE.DA	Dalia (le gouvernorat de)	<i>Muḥāfazah aḏ Ḍālī'</i>	Dalia	<i>Aḏ Ḍālī'</i>	الضالع
YE.DH	Dhamar (le gouvernorat de)	<i>Muḥāfazah Dhamār</i>	Dhamar	<i>Dhamār</i>	ذمار
YE.HD	Hadramaout (l')	<i>Muḥāfazah Ḥaḏramawt</i>	Mukalla	<i>Al Mukallā</i>	المكلا
YE.HJ	Hajja (le gouvernorat de)	<i>Muḥāfazah Ḥajjah</i>	Hajja	<i>Ḥajjah</i>	حجة
YE.HU	Hodeïda (le gouvernorat d')	<i>Muḥāfazah al Ḥudaydah</i>	Hodeïda	<i>Al Ḥudaydah</i>	الحديدة
YE.IB	Ibb (le gouvernorat d')	<i>Muḥāfazah Ibb</i>	Ibb	<i>Ibb</i>	إب
YE.JA	Djof (le gouvernorat de)	<i>Muḥāfazah al Jawf</i>	Hazm	<i>Al Ḥazm</i>	الحزم
YE.LA	Lahej (le gouvernorat de)	<i>Muḥāfazah Laḥij</i>	Lahej	<i>Laḥij</i>	لحج
YE.MR	Mahra (le gouvernorat de)	<i>Muḥāfazah al Mahrah</i>	Ghaïda	<i>Al Ghayḏah</i>	الغيظة
YE.MW	Mahwit (le gouvernorat de)	<i>Muḥāfazah al Maḥwīt</i>	Mahwit	<i>Al Maḥwīt</i>	المحويت
YE.MA	Marib (le gouvernorat de)	<i>Muḥāfazah Ma'rib</i>	Marib	<i>Ma'rib</i>	مأرب
YE.RA	Raïma (le gouvernorat de)	<i>Muḥāfazah Raymah</i>	Djabin	<i>Al Jabīn</i>	الجيبين
YE.SD	Saada (le gouvernorat de)	<i>Muḥāfazah Ṣā'dah</i>	Saada	<i>Ṣā'dah</i>	صعدة
YE.SN	Sanaa (le gouvernorat de)	<i>Muḥāfazah Ṣan 'ā'</i>	Sanaa	<i>Ṣan 'ā'</i>	صنعاء
YE.SU	Socotra (le gouvernorat de l'archipel de)	<i>Muḥāfazah Arkhabīl Suqurā</i>	Hadibo	<i>Ḥādībū</i>	حاديبو
YE.TA	Taïz (le gouvernorat de)	<i>Muḥāfazah Tā'izz</i>	Taïz	<i>Tā'izz</i>	تعز

Zambie (la)

1^{er} niveau : 10 provinces (*provinces* en anglais)

Le 2^e niveau se compose de 89 districts (*districts*).

ISO	Nom en français	Nom local (anglais)	Nom en français	Nom local (anglais)	Commentaires
	Province		Chef-lieu		
ZM.02	Centre (le)	Central Province	Kabwe	Kabwe	
ZM.08	Copperbelt (le, ou la)	Copperbelt Province	Ndola	Ndola	
ZM.03	Est (l')	Eastern Province	Chipata	Chipata	
ZM.04	Luapula (la)	Luapula Province	Mansa	Mansa	
ZM.09	Lusaka (la province de)	Lusaka Province	Lusaka	Lusaka	
ZM.10	Muchinga (le)	Muchinga Province	Chinsali	Chinsali	
ZM.05	Nord (le)	Northern Province	Kasama	Kasama	
ZM.06	Nord-Ouest (le)	North-Western Province	Solwezi	Solwezi	
ZM.01	Ouest (l')	Western Province	Mongu	Mongu	Autrefois, la province se nommait le Barotseland, puis le Barotse (vers 1974).
ZM.07	Sud (le)	Southern Province	Choma	Choma	

Zimbabwe (le)

1^{er} niveau : 10 provinces (*provinces* en anglais) dont 2 villes avec le statut de province.

Le 2^e niveau se compose de 59 districts (*districts*).

ISO	Nom en français	Nom local (anglais)	Nom en français	Nom local (anglais)	Commentaires
	Province		Chef-lieu		
ZW.BU	Bulawayo (la province métropolitaine de)	Bulawayo Metropolitan Province	Bulawayo	Bulawayo	Ville avec le statut de province.
ZW.HA	Harare (la province métropolitaine d')	Harare Metropolitan Province	Harare	Harare	Ville avec le statut de province. Capitale du pays.
ZW.MA	Manicaland (le)	Manicaland Province	Mutare	Mutare	
ZW.MC	Mashonaland Central (le)	Mashonaland Central Province	Bindura	Bindura	
ZW.ME	Mashonaland-Est (le)	Mashonaland East Province	Marondera	Marondera	
ZW.MW	Mashonaland-Ouest (le)	Mashonaland West Province	Chinhoyi	Chinhoyi	
ZW.MV	Masvingo (la province de)	Masvingo Province	Masvingo	Masvingo	
ZW.MN	Matabeleland-Nord (le)	Matabeleland North Province	Lupane	Lupane	
ZW.MS	Matabeleland-Sud (le)	Matabeleland South Province	Gwanda	Gwanda	
ZW.MI	Midlands (les)	Midlands Province	Gweru	Gweru	

Ressources

Bulletin d'information de l'IGN, hors série, *Pays et capitales du monde*, tableau III « divisions administratives Europe, Afrique, Amérique, Asie, Océanie », de la commission de toponymie de l'IGN, novembre 1986

Services des ambassades et des consulats : services culturels, maisons de la culture, experts internationaux, Paris, 1998-2021

Norme NF ISO 3166-2 Z44-000-2, *Codes pour la représentation des noms de pays et de leurs subdivisions*, Afnor, mars 2008

Norme NF ISO 3166-2 Word_file_for 2018, 2020, 2021_updates

CNIG, *Les toponymes de France et du monde*, Commission nationale de toponymie, 2021, http://cnig.gouv.fr/?page_id=10578

MAE, *Cartes du monde*, format dossier <https://www.diplomatie.gouv.fr/fr/archives-diplomatiques/s-orienter-dans-les-fonds-et-collections/cartes/>

© Archives du Ministère de l'Europe et des Affaires étrangères - La Courneuve.

UNGEEN, *Working Group on Romanization Systems*, Peeter Päll, 2020, <https://www.eki.ee/wgrs/>

*Countries and Languages of the World*_geonames_Simone Westermann, 2018 Germany, <https://www.geonames.de/indcou.html>

*City Population*_Thomas Brinkhopff, 2021 Germany <https://www.citypopulation.de/mapindex.html>

Statoids, *Links by country*, Gwillim Law, 2016, <http://www.statoids.com/la.html>

Administrative divisions by country, 2021, https://en.wikipedia.org/wiki/List_of_administrative_divisions_by_country

Liste des subdivisions par pays, 2021, https://fr.wikipedia.org/wiki/Liste_des_subdivisions_par_pays#top

Nous remercions les lecteurs et les utilisateurs de la présente étude qui voudront bien faire connaître leur avis sur son contenu et sa présentation et nous adresser toutes autres remarques pour améliorer une future édition.

Contacts : Pierre Jaillard pierre@jaillard.net Élisabeth Calvarin e-calvarin@wanadoo.fr