



INSTITUT NATIONAL  
DE L'INFORMATION  
GÉOGRAPHIQUE  
ET FORESTIÈRE

*L'information grandeur nature*



*Liberté • Égalité • Fraternité*  
RÉPUBLIQUE FRANÇAISE

MINISTÈRE  
DE L'ÉCOLOGIE,  
DU DÉVELOPPEMENT  
DURABLE  
ET DE L'ÉNERGIE

MINISTÈRE  
DE L'AGRICULTURE,  
DE L'AGROALIMENTAIRE  
ET DE LA FORÊT



MINISTÈRE  
DE L'ÉCOLOGIE,  
DU DÉVELOPPEMENT  
DURABLE  
ET DE L'ÉNERGIE

MINISTÈRE  
DE L'AGRICULTURE,  
DE L'AGROALIMENTAIRE  
ET DE LA FORÊT



# ÉLÉMENTS DE MÉTHODE VISANT À ANALYSER LA LISTE DES DONNÉES GÉOGRAPHIQUES ENREGISTRÉES DEPUIS LE GÉOCATALOGUE ET DESTINÉES AU SUIVI D'INSPIRE

## COMMISSION DONNÉES DU 19 DÉCEMBRE 2013



INSTITUT NATIONAL  
DE L'INFORMATION  
GÉOGRAPHIQUE  
ET FORESTIÈRE

*Pierre VERGEZ*  
[inspire@ign.fr](mailto:inspire@ign.fr)  
<http://cnig.gouv.fr/>

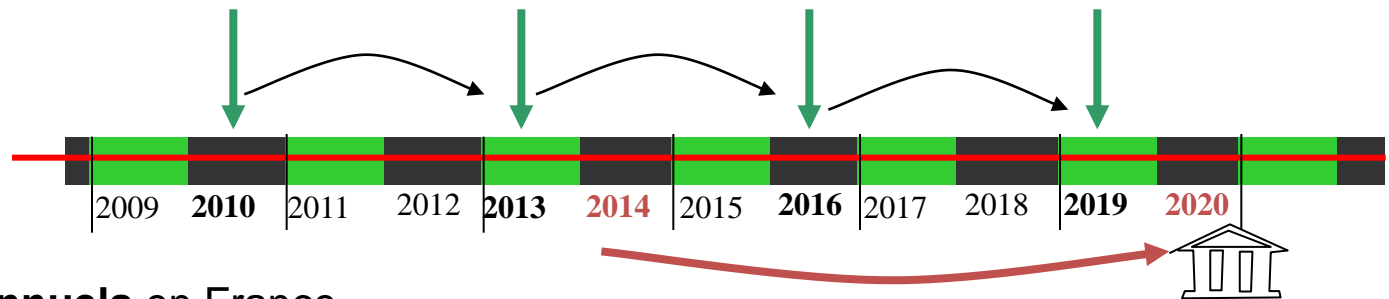
# PLAN

---

- HISTORIQUE
- ENJEUX
- CHAMP D'ACTION DU CNIG
- PISTES D'AMÉLIORATION
- INDICATEURS D'ÉVALUATION
- EXEMPLE
- CONFIGURATIONS
- ETAPES À VENIR

# Historique de la liste

- 2010 : liste composée
- 2011 : 1<sup>ère</sup> liste issue du seul Géocatalogue
- 2012 : 2<sup>nde</sup> liste issue du seul Géocatalogue
- 2013 : 3<sup>ème</sup> liste pour le Rapportage triennal



- Indicateurs annuels en France.
- Rapportage tous les 3 ans à la CE:
- Rapport tous les 6 ans de la Commission vers le Parlement et le Conseil européens.

**=> Prochain Rapportage le 15/05/2014**

# ENJEUX


- Répondre à la directive
- Suivi de la mise en oeuvre
- Qualifier le rapportage en toute transparence
- Coordonner les IDG
- Guider les producteurs
- Ecouter et faire entendre les métiers
- Orienter la production des données géographiques
- Améliorer la gestion du Géocatalogue et faciliter son accès à tous

The screenshot shows the search interface of the Géocatalogue website. At the top, there is a navigation bar with links for 'écrire | aide | faq | plan du site | nous connaître | presse' and language options 'FR | EN | ES | DE'. The main header features the 'géo catalogue' logo and a navigation menu with buttons for 'ACCUEIL', 'VOIR', 'RECHERCHER', 'CATALOGUER', 'SERVICES', 'PARTENAIRES', and 'S'INFORMER'. Below the header, the search section is titled 'Rechercher des informations' and includes a search bar with the placeholder 'Quoi' and a dropdown menu for 'Où'. The search bar contains the text 'Ex.: bouchon, inond\*...'. To the right of the search bar, there are buttons for 'Visualiser ma carte', 'Ma sélection', '0 données', and 'Mes préférences'. Below the search bar, there are two tabs: 'Recherche simple' (selected) and 'Recherche détaillée'. A dropdown menu for 'Restreindre la recherche aux...' is open, showing options for 'Données co-visibles', 'Données téléchargeables', and 'Données accessibles via WFS'. To the right of the search bar, there is a map of France with a red dashed box indicating the search area. The map is labeled 'géo portail' and 'Donnée NASA© 2009'. At the bottom of the search section, there are two buttons: 'Lancer la recherche' and 'Réinitialiser'. The footer of the page contains links for 'Le Géocatalogue', 'Présentation', 'Toute l'actualité', 'Aide', and 'Nous contacter', along with the copyright notice '© 2007 - 2012 BRGM IGN Mentions légales Crédits'.

# APPORT DU CNIG


## LES DIFFÉRENTES ÉTAPES D'AMÉLIORATION DE LA LISTE :

- EN AMONT DE LA LISTE
- EXTRACTION DE LA LISTE DESTINÉE AUX RAPPORTAGES
- EXAMEN DE LA LISTE
- INTERVENTION SUR LA LISTE



# PISTES D'AMÉLIORATION

## QUESTIONS POUVANT ENTRER EN CONSIDÉRATION AFIN DE VALIDER LA PRÉSENCE DE DONNÉES DANS LA LISTE

- LES MOTS-CLÉS MULTIPLES POSENT-ILS ENCORE PROBLÈME ?  

- LA THÉMATIQUE INSPIRE DÉSIGNÉE PAR LE MOT-CLÉ EST ELLE VALABLE ?
- LE TYPE D'UNE DONNÉE ENTRE T-IL OU PAS DANS LE CHAMP INSPIRE ?
- Y-A-T-IL DES DONNÉES OU DES PRODUCTEURS RÉFÉRENTS ?
- LE CAS DES DOUBLONS DANS LE GÉOCATALOGUE
- Y-A-T-IL UNE GRANULARITÉ DES MÉTADONNÉES À RESPECTER ?

# INDICATEURS D'ÉVALUATION

- 3 COLONNES À AJOUTER À CELLES DE LA LISTE ISSUE DE L'OUTIL D'EXTRACTION DU BRGM, AFIN DE LA COMMENTER :

	Thème	Type de Donnée	Référence ou double ?
Possibilités de réponse	correct/ proposition/ non-inspire/	correct/ doute/	correct/ doute/ doublon/

- LA RÉPONSE « **CORRECT** » SUR LES 3 COLONNES CONFIRME UN ACCORD TOTAL AVEC LA PRÉSENCE DE LA MÉTADONNÉE.
- LA RÉPONSE « **DOUTE** » ENTRAÎNE 2 POSSIBILITÉS :
  - UNE **PROPOSITION** DU MEDDE OU CNIG
  - UNE DEMANDE DE VÉRIFICATION
- LES RÉPONSES « **NON-INSPIRE** » ET « **DOUBLON** » SONT LÀ POUR RECOMMANDER AU PRODUCTEUR DE SUPPRIMER LE MOT-CLÉ INSPIRE DE SES MÉTADONNÉES .



# EXEMPLE

Thème	Type de donnée	Référent/ ou double	Adhérent	Nom du contact	Rôle du contact	Nom de la série de données	Thème	Type de donnée
Correct	Correct	Correct	Agence de l'eau Adour-Garonne	Agence de l'Eau A	pointOfContact	Bassins versants de masse d'eau	Hydrographie	dataset
Correct	doute	doute	Agence Départementale d'Aménagement	Agence Départem	pointOfContact	xxx	Adresses	dataset
Correct	Correct	Correct	Atelier parisien d'urbanisme (APUR)	APUR (Atelier Pari	author	Adresses de Paris - 2010	Adresses	dataset
Correct	Correct	doute	Atelier parisien d'urbanisme (APUR)	APUR (Atelier Pari	owner	Réseaux de transport - voies rou	Réseaux de tra	dataset
Correct	Correct	doute	Atelier parisien d'urbanisme (APUR)	APUR (Atelier Pari	owner	Unités administratives Ile de Fra	Unités adminis	series
Cadastre	doute	Correct	Centre Régional de l'Information Géog	DGFIP	owner	Plan Cadastral Informatisé Vecte	Adresses	dataset
Cadastre	doute	Correct	Centre Régional de l'Information Géog	DGFIP	owner	Plan Cadastral Informatisé Vecte	Adresses	dataset
Correct	Correct	doute	Centre Régional de l'Information Géog	CRIGE-PACA	pointOfContact	BD ADRESSE® v2	Adresses	dataset
Cadastre	doute	Correct	Centre Régional de l'Information Géog	DGFIP	owner	Plan Cadastral Informatisé Vecte	Adresses	dataset
Cadastre	doute	Correct	Centre Régional de l'Information Géog	DGFIP	owner	Plan Cadastral Informatisé Vecte	Adresses	dataset
Cadastre	doute	Correct	Centre Régional de l'Information Géog	DGFIP	owner	Plan Cadastral Informatisé Vecte	Adresses	dataset
Correct	Correct	doute	Centre Régional de l'Information Géog	CRIGE-PACA	pointOfContact	BD TOPO® v2 - Zone d'activité	Dénominations	dataset
Correct	Correct	Correct	Centre Régional de l'Information Géog	DREAL PACA	owner	Schémas d'Aménagement et et d	Hydrographie	dataset
Correct	Correct	doute	Centre Régional de l'Information Géog	ARPE PACA	owner	Gestionnaires de milieux aquati	Hydrographie	dataset
Correct	Correct	doute	Centre Régional de l'Information Géog	DREAL PACA	owner	Atlas des Zones Inondables (AZI)	Hydrographie	dataset
Correct	Correct	Double	Centre Régional de l'Information Géog	CRIGE-PACA	pointOfContact	EuroGlobalMap® v5.1 (EGM)	Hydrographie	dataset
Correct	Correct	doute	Centre Régional de l'Information Géog	CRIGE-PACA	pointOfContact	SCAN25® v3 - Touristique	Hydrographie	dataset
Correct	doute	Correct	Centre Régional de l'Information Géog	Région PACA	owner	Contrats de milieux - Région PA	Hydrographie	dataset

## ■ PREMIÈRES LIGNES DU FICHER D'EXTRACTION DATASET\_ANNEX\_I.XLSX AVEC LES 3 COLONNES AJOUTÉES

# CAS DE CONFIGURATIONS

## 1 CONFIGURATION SANS COMMENTAIRE

(correct correct correct)

## 4 CONFIGURATIONS D'ANALYSE

- modification possible du thème de certains jeux de données

(proposition correct correct)

- affichage de la sélection des jeux thématiquement étrangers à inspire

(non-inspire correct correct)

- appel à réflexion et au dialogue sur des périmètres thématiques

(correct correct doute), (correct doute correct), (proposition doute correct)

- appel à suppression des données clones de données référentes

(correct correct doublon)

## ETAPES À VENIR

- VALIDER LA MÉTHODOLOGIE EN COMMISSION DONNÉES
- OBTENIR UNE NOUVELLE EXTRACTION À JOUR DÉBUT JANVIER ET TRAVAILLER SUR SON CONTENU EN 2014.
- INTRODUIRE LES COLONNES PERMETTANT DE SÉLECTIONNER LES LIGNES D'INFORMATIONS ET LES REMPLIR DES TERMES POSSIBLES (CORRECT, PROPOSITION, DOUBLE, NON-INSPIRE/DOUBLON)
- METTRE EN PLACE UN GROUPE DE TRAVAIL INTÉGRANT MEDDE, BRGM ET IGN AFIN DE COMMENTER LA LISTE
- METTRE LA LISTE COMMENTÉE À DISPOSITION DES POURVOYEURS DU GEOCATALOGUE.
- ENTAMER UN DIALOGUE SI BESOIN EST.



INSTITUT NATIONAL  
DE L'INFORMATION  
GÉOGRAPHIQUE  
ET FORESTIÈRE

*L'information grandeur nature*

## QUESTIONS ?



*Liberté • Égalité • Fraternité*  
RÉPUBLIQUE FRANÇAISE

MINISTÈRE  
DE L'ÉCOLOGIE,  
DU DÉVELOPPEMENT  
DURABLE  
ET DE L'ÉNERGIE

MINISTÈRE  
DE L'AGRICULTURE,  
DE L'AGROALIMENTAIRE  
ET DE LA FORÊT