



INSTITUT NATIONAL  
DE L'INFORMATION  
GÉOGRAPHIQUE  
ET FORESTIÈRE

# **GROUPE DE TRAVAIL SERVICES**

**AVANCEMENT**

[Marie.lambois@ign.fr](mailto:Marie.lambois@ign.fr)

20 mai 2014



# Participation active

- Plate-forme régionale et collectivités (GeoPicardie, GeoBretagne, Rennes, CR Bretagne, CRAIG, etc.)
- Ministère (MIG, MEDDE )
- Établissements publics (OIEAU, BRGM, IGN, Ifremer)
- Entreprises (Isogeo, Geomatys)



# Réunions régulières

- [Lire le compte rendu de la réunion du 13 mai 2014](#)  
[Lire le compte rendu de la réunion du 4 avril 2014](#)  
[Lire le compte rendu de la réunion du 18 mars 2014](#)  
[Lire le compte rendu de la réunion du 6 février 2014](#) – conjointe  
avec le GT métadonnées  
[Lire le compte rendu de la réunion du 7 janvier 2014](#)  
[Lire le compte rendu de la réunion du 6 décembre 2013](#)  
[Lire le compte rendu de la réunion du 9 septembre 2013](#)  
[Lire le compte rendu de la réunion du 25 juin 2013](#)  
[Lire le compte rendu de la réunion du 5 novembre 2013](#)
- Réunions en visioconférence
- Comptes-rendus disponibles en ligne sur le site du CNIG

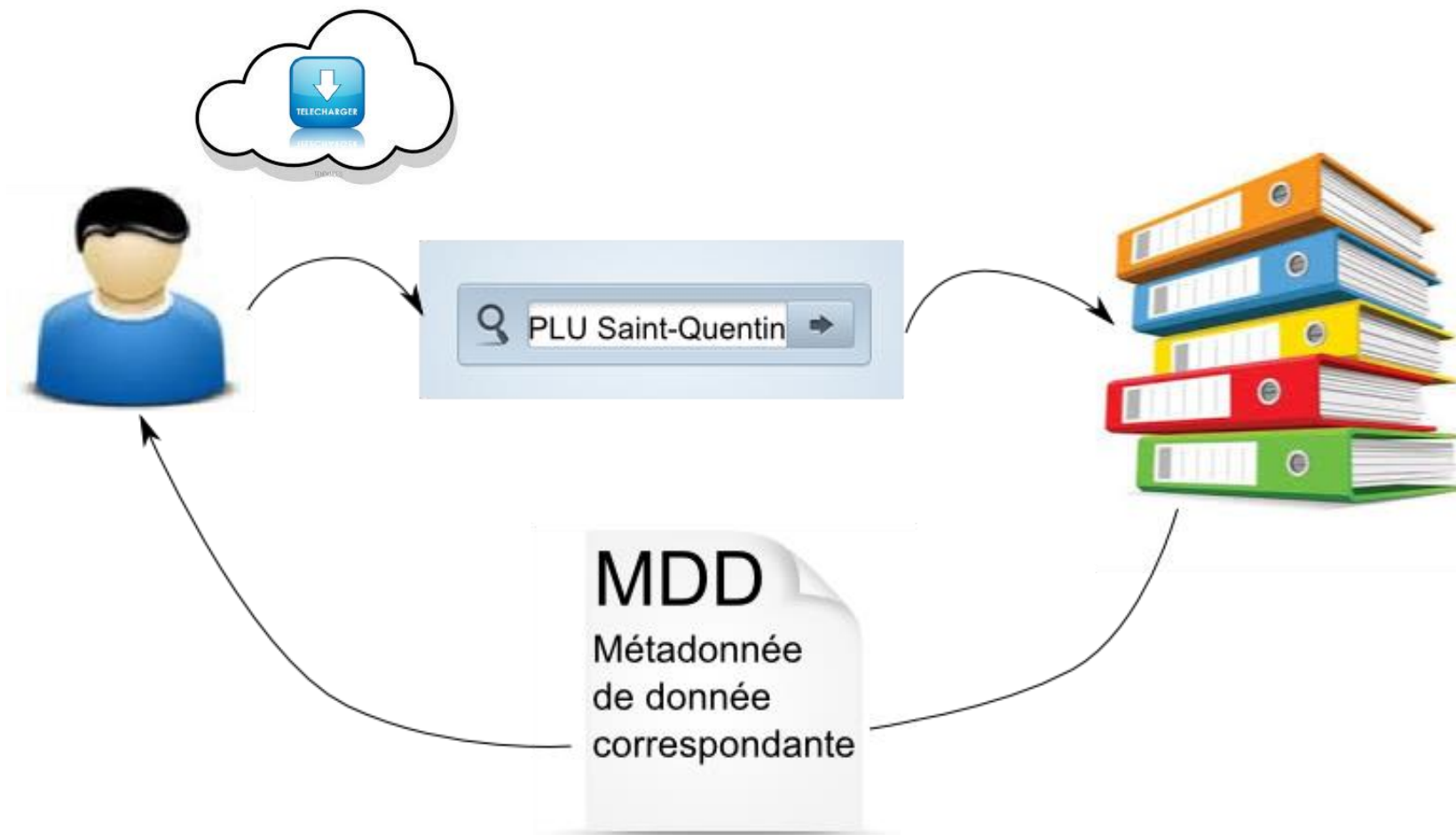


# Guide sur le service de recherche

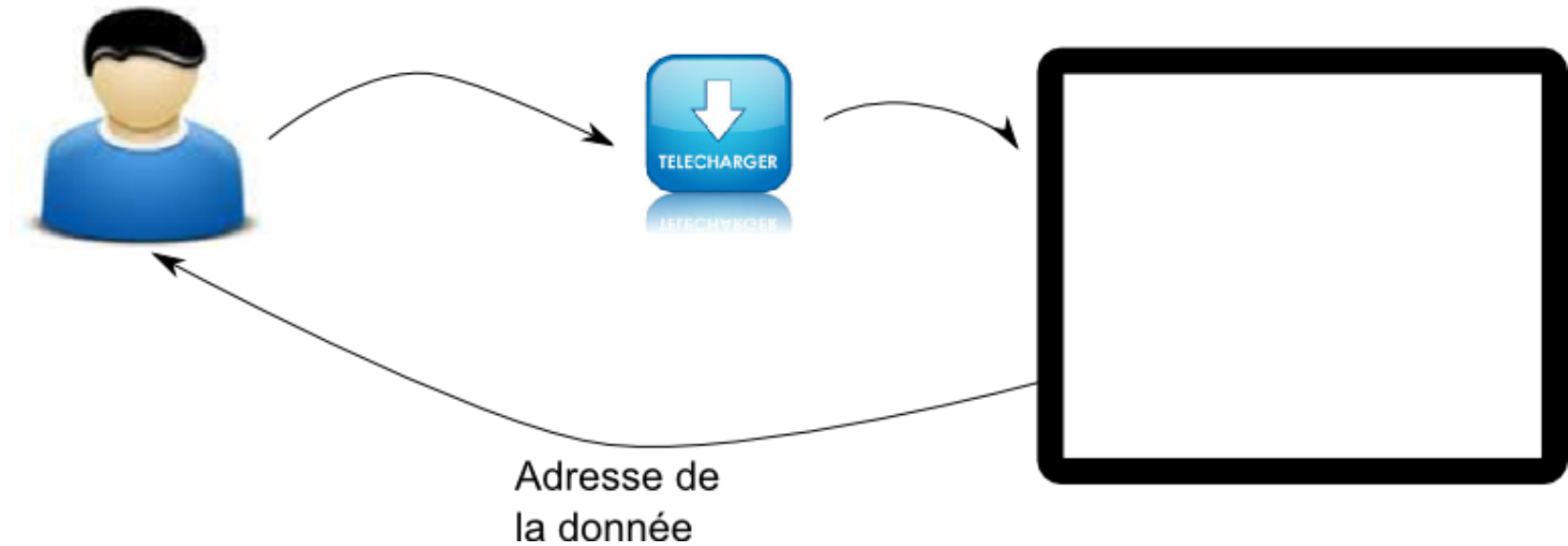
- **Exigences et recommandations sur chaque opération**
  - Pour les problématiques de moissonnage, renvoi au guide de gestion des catalogues de métadonnées INSPIRE.
- **Focus sur la problématique du lien entre la métadonnée de donnée et le services qui sert la donnée (en consultation ou en téléchargement)**



# Focus – Lien métadonnées et services

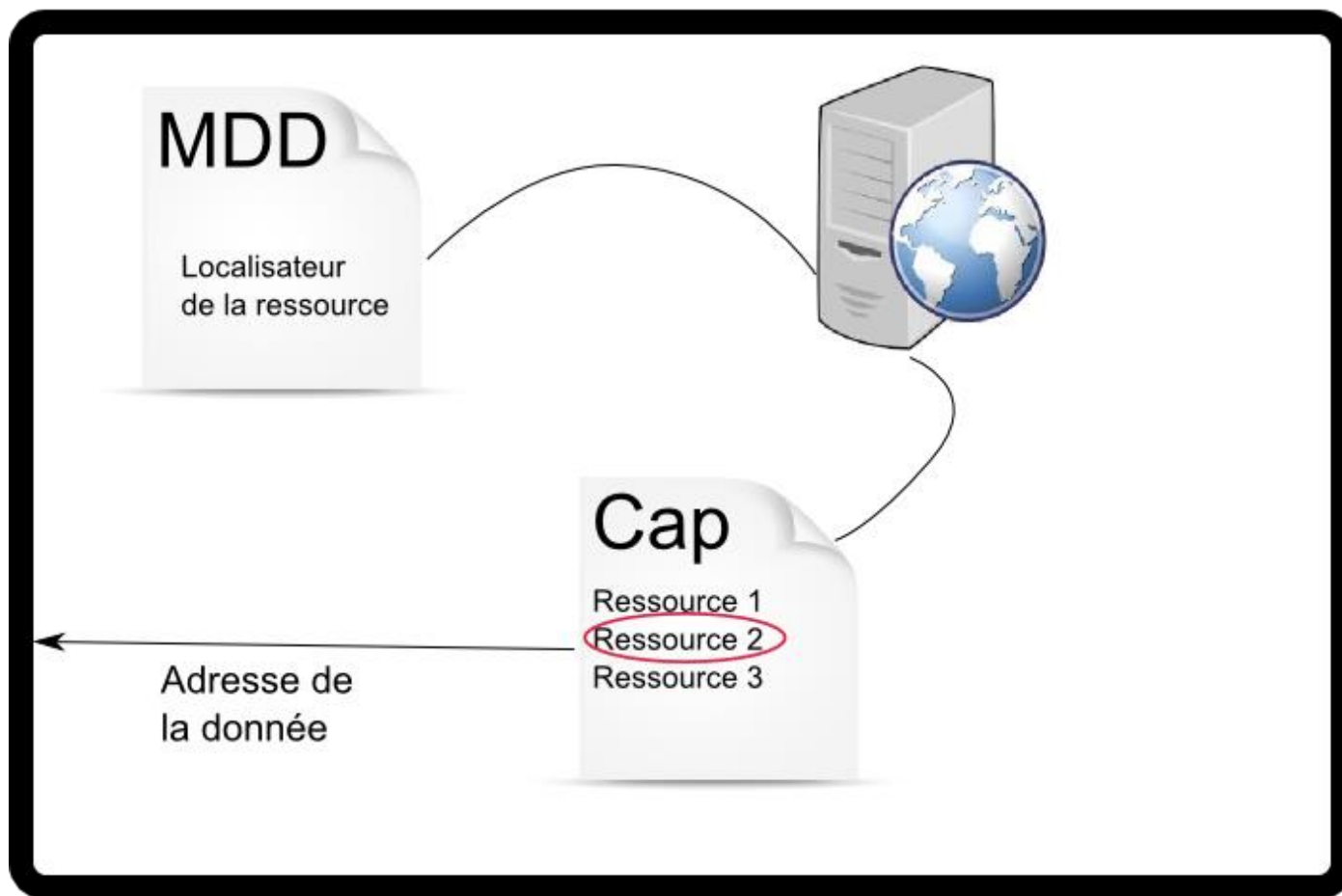


# Focus – Lien métadonnées et services



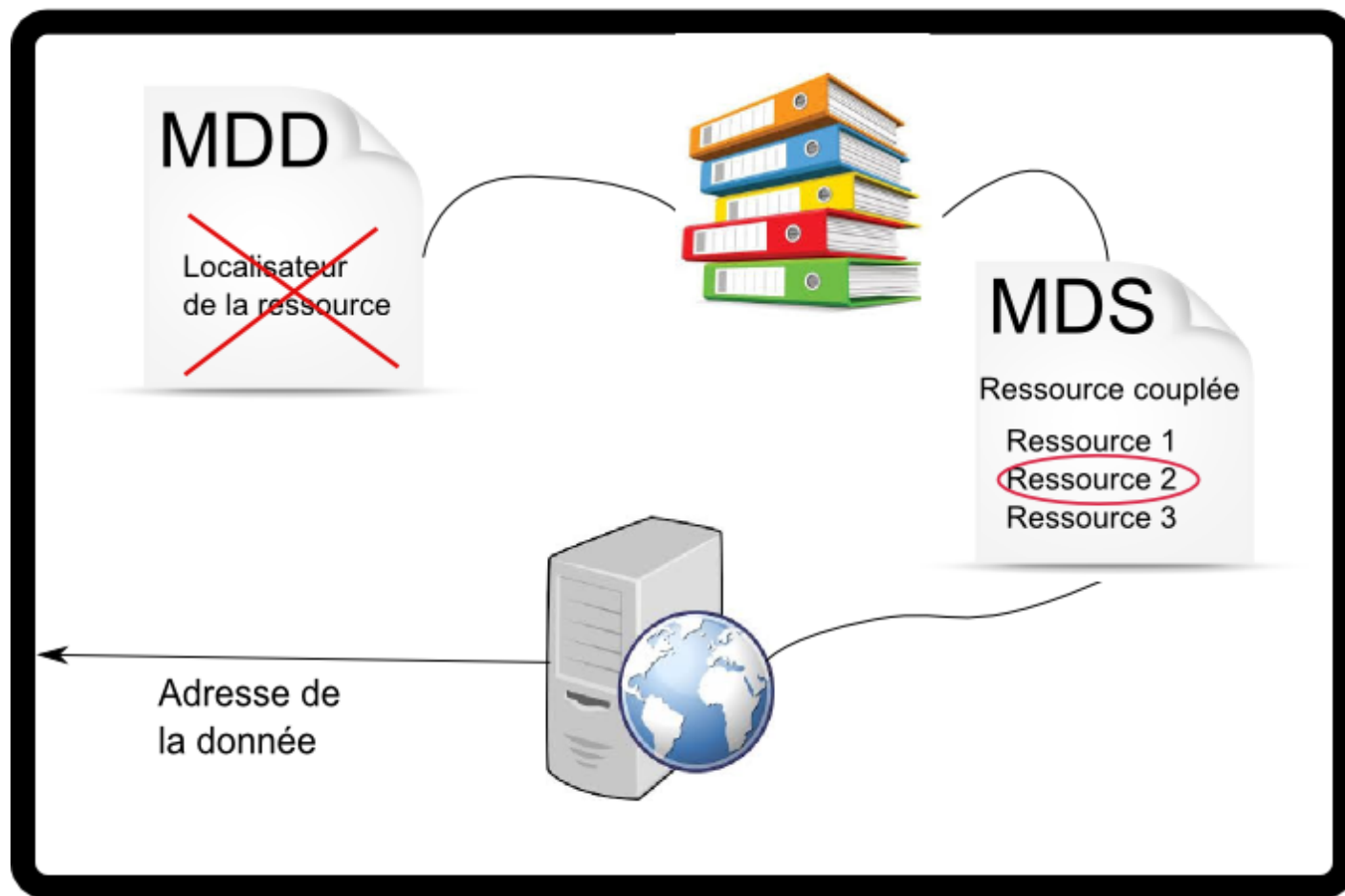
# Focus – Lien métadonnées et services

## Solution 1



# Focus – Lien métadonnées et services

## Solution 2





# Focus – Lien métadonnées et services

- Pour les 2 solutions 2 scénarios sont proposés :
  - L'identificateur de la ressource est résolvable et pointe sur la métadonnée de données
    - Plus interopérable
  - L'identificateur de la ressource n'est pas résolvable
    - Nécessite des conventions nationales
- Discussion sur les formes que pourrait avoir un identifiant résolvable (URN, URL, DOI...)



Proposition de rédaction d'un guide sur le sujet



# Guide sur le service de recherche

## ■ Soumis à commentaires

- Accessible sur le [site du CNIG](#)
- Feuille de commentaires mise à disposition

- Commentaires à transmettre à *marie.lambois@ign.fr* pour le

**28 aout 2014**



# Guide sur le service de consultation

- Reprend les exigences et recommandations du guide technique INSPIRE sur les services de consultation.
- Spécificité nationale sur le nom de la couche (cf Slide suivante)
- Ajout de pyramides en PseudoMercator et Lambert93 en cours
- Ajout de systèmes de coordonnées recommandés



# Focus - Nom de la couche

## (4) Nom de la couche

Le nom de la couche sert à identifier de manière unique la couche du service de consultation.

### RECOMMANDATIONS NATIONALES :

Le nom de la couche sera composé à partir du nom harmonisé INSPIRE (cf. [REG INS]) et d'un suffixe libre, séparés par un point. Le suffixe permettra de préciser que la couche contient un type de données particulier, les données à une échelle particulière ou une version spécifique de la donnée.

Le suffixe libre devra être court. Par soucis d'homogénéité, il devra commencer par une majuscule au début de chaque mot et ne comporter aucun espace (camel case).

### **Exemple**

*EF.EnvironmentalMonitoringFacilities.Piezo* : pour des données de type Piezomètre

*EF.EnvironmentalMonitoringFacilities.Qualito* : pour des données de type Qualitomètre

*AU.AdministrativeUnit.ME* : pour des données moyenne échelle

*OI.Orthoimagery.2012* : pour des données de 2012



# Résumé

- Guide commun à tous les services en réseau
    - Publié
  - Guide sur le service de recherche
    - Soumis à commentaire
    - **Nécessite d'être complété par un guide sur les identificateurs de ressources**
  - Guide sur le service de consultation
    - En cours
  - Guide sur le service de téléchargement
    - Initié
- Prochaine réunion le 23 juin 2014 14h30

