

INSPIRE : où en est-on?

Marc Leobet - Mission de l'information géographique-CGDD/DRI

MIG/LBT - 21.05.14

Le contexte large

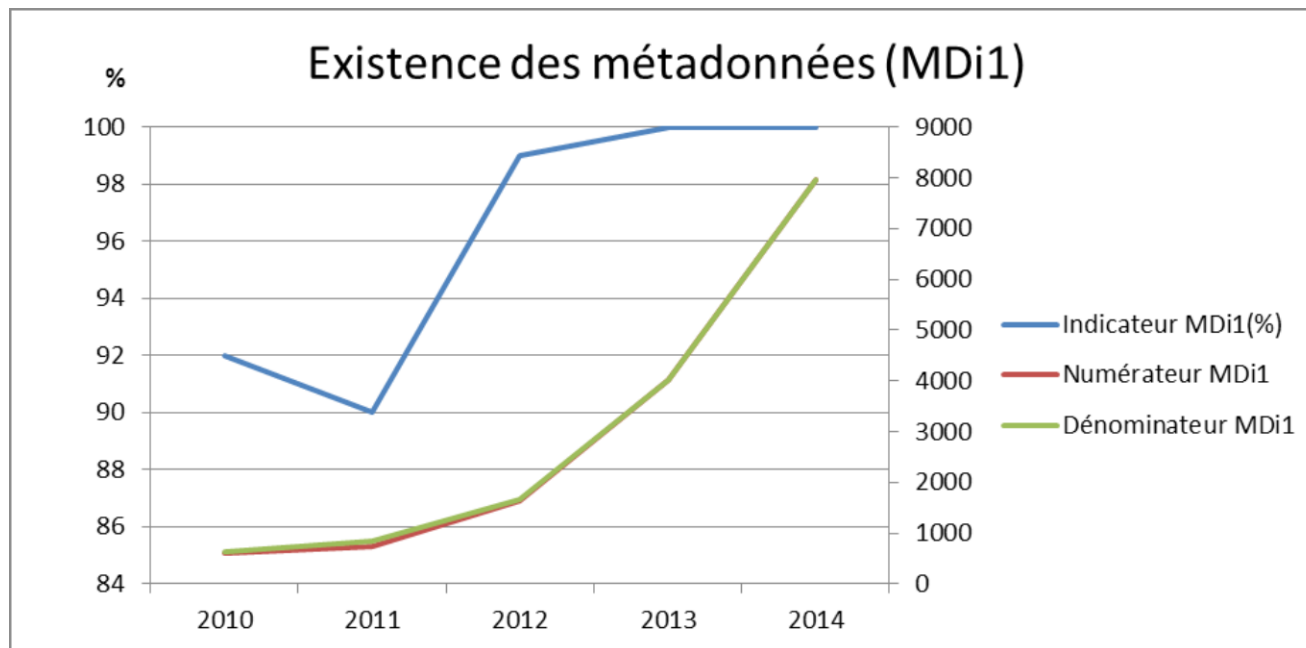
- Les dernières régions avancent vers des plates-formes (Lorraine, Franche-Comté, un peu plus loin Champagne-Ardennes)
- 16 groupes pour la prochaine étape d'INSPIRE
 - Clarification autour du GML (4 GT);
 - Évaluation et test de conformité communs pour toute l'Union (2 GT);
 - Fonctionnement de l'architecture (3 GT);
 - Affiner certains points (téléchargement, nommer les couches...) (7 GT).

Le calendrier est derrière nous

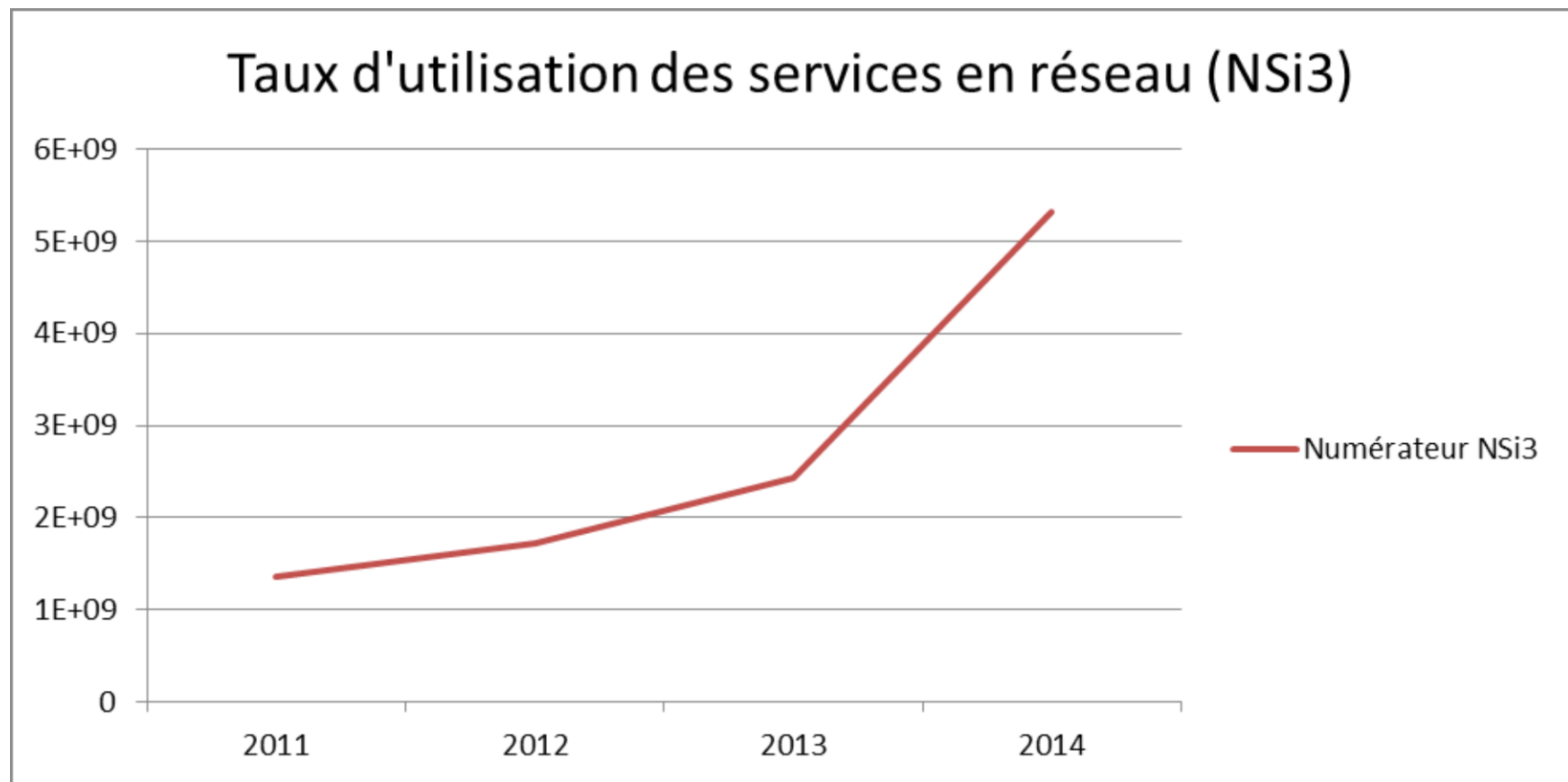
- Toutes les données concernées par INSPIRE doivent être cataloguées,
- Les métadonnées doivent être en ligne,
- Les données doivent être consultables et téléchargeables en ligne.

Premiers éléments du rapportage 2014

- Un doublement des métadonnées
- 7000 séries de données
- Conformes à 80% (validateur Géocatalogue)



Une consommation des services en hausse



Point à améliorer : les thèmes

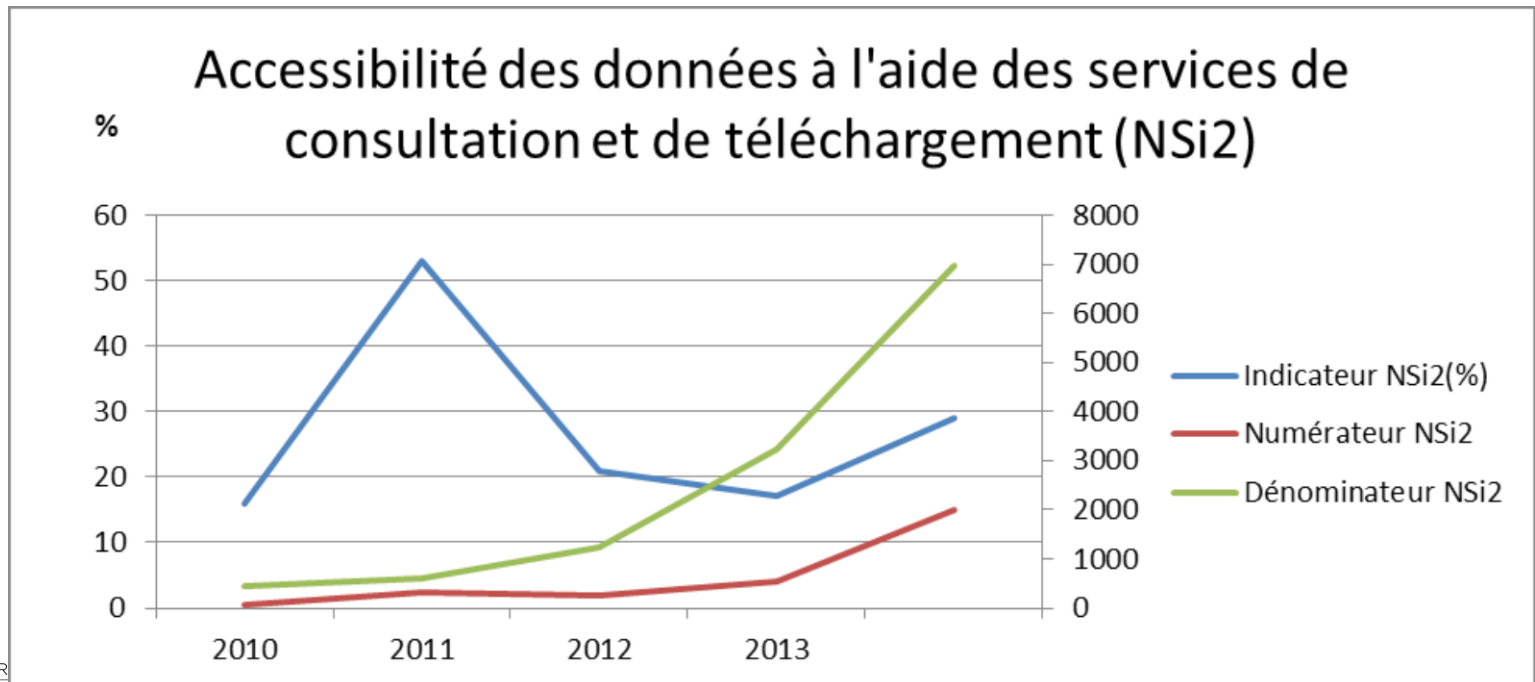
- Selon un décompte provisoire :
- 50% des données seraient affectées au thème dominant,
- 30% des données seraient affectées à un autre thème que le thème dominant,
- 20% seraient hors INSPIRE.
- On peut estimer que 3000 données déclarées non-INSPIRE sur le Géocatalogue sont en réalité concernées.

Le point critique : consultation et téléchargement

- 52% des données sont consultables
 - 33% en 2013
- 44% des données sont téléchargeables
 - 18% en 2013
- 29% des données consultables et téléchargeables (17% en 2013)
- La moyenne européenne serait de 50%

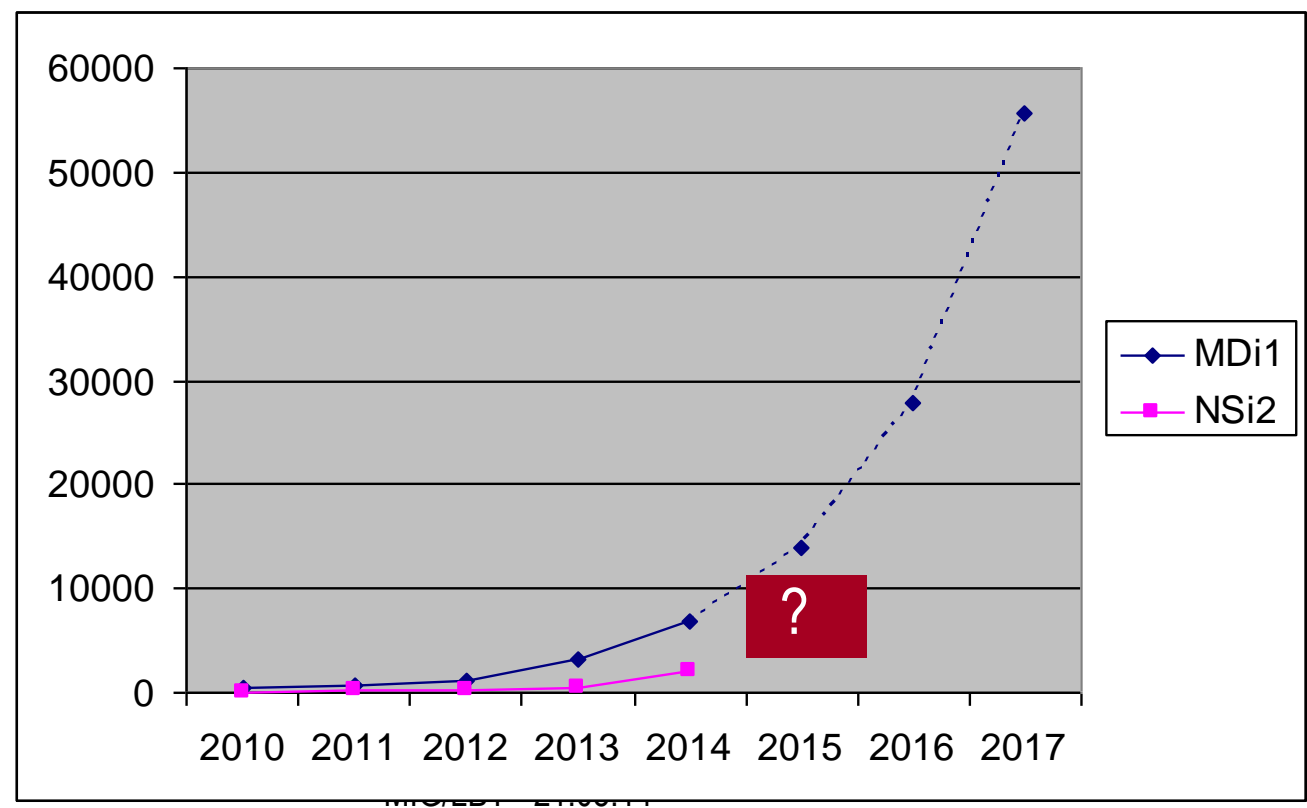
La question de la tendance

- Une forte croissance des métadonnées
 - rythme : double chaque année;
- Une croissance des données téléchargeables décorrélée



Objectif 2014 : inverser rapidement la tendance

- Notre estimation : 100 000 séries de données potentiellement mobilisables dans INSPIRE



Les solutions pour les métadonnées

- Les outils existent depuis longtemps,
- Du plus simple (feuille Excel ou OpenOffice) aux plus compliqués (famille Géosource)
- Le guide de métadonnées du CNIG a été mis à jour en décembre 2013 http://cnig.gouv.fr/?page_id=2916
- Le thésaurus COVADIS facilite l'affectation des données au thème dominant
<http://www.geocatalogue.fr/www/affectthemes.html>

Au sujet des conditions d'accès et d'utilisation

- La partie considérée comme la plus compliquée à remplir;
- Alors que les données publiées sont presque entièrement ouvertes
→ Une difficulté généralisée de compréhension par les utilisateurs
- Toutes vos données sont ouvertes sauf celles soumises à restriction d'accès public
- Le plus important : saisir le mot clé « données ouvertes »
- C'est cela seulement qui permettra le moissonnage par data.gouv.fr

Conclusion

- La dynamique autour des métadonnées est lancée
- Certains points sont à améliorer sauf à menacer les étapes suivantes
- La priorité est un effort soutenu pour rendre les données consultables et téléchargeables dès 2014,
- Et quitter la zone dangereuse du peloton de queue.