

Objet : 10^{ème} réunion du groupe de travail **services** du CNIG





Ordre du jour :

- Revue des actions
- Discussion autour du guide sur le service de consultation
- Discussion autour du guide sur le service de téléchargement
- Points divers
- Suite des actions à mener

Résumé des discussions :

La présentation est disponible [ici](#).

1 Suivi des actions

Action	Attribution	Etat	Résultat
Mettre à jour le guide sur le service de téléchargement	IGN		ici
Mettre à jour le guide sur le service de consultation	IGN		ici
Faire une revue du guide sur le service de consultation	Tous		ici
Faire une revue du guide sur le service de téléchargement	Tous		ici

Les résultats des actions sont disponibles sur GoogleDrive.

2 Discussion autour du guide sur le service de consultation

Le guide sur le service de consultation est disponible [ici](#). Les commentaires soumis sont passés en revue. Beaucoup de commentaires visent à clarifier le guide et sont traités en séance. Parmi les décisions de fond sont à noter :

D1 : Les contraintes sur le suffixe à ajouter au nom de la couche sont étendue en limitant les caractères que peut contenir le suffixe (pas d'accents ni de caractères spéciaux autres que '.', '-' ou '_')

D2 : Dans la partie concernant le profil SLD, le terme de « Symbology encoding » (SE) sera utilisé dans le cas où le descriptif de style lui-même est désigné. Cette subtilité sera explicitée.

Une discussion a lieu sur l'obligation ou non de respecter les noms de couches INSPIRE ou non pour des données non harmonisées mais qui rentrent dans le cadre d'INSPIRE. Tout le monde s'accorde à dire qu'une fois les données harmonisées la question ne se pose plus mais les avis divergent sur les recommandations à avoir d'ici là.

D3 : Cette question sera remontée à la commission RMO pour avis.

Une nouvelle pyramide est proposée en accord avec le Géoportail. Les niveaux choisis permettent d'avoir une équivalence visuelle avec les niveaux de la pyramide pseudo Mercator. Une page permettant de voir ces niveaux est disponible [ici](http://mga.alwaysdata.net/geoportail/exemples/dual_wmts_wms.html#gauche=GB_pva&droit=e=IGN_pva&lon=-2.924788&lat=48.176926&zoom=16) :

D4 : Cette pyramide nécessite quelques tests pour voir comment elle peut être mise en œuvre à la fois dans les outils de tuilage côté serveur et dans les clients (interpolation nécessaire ou pas). Chacun est invité à tester cette pyramide avec les outils dont il dispose.

3 Discussion autour du guide sur le service de téléchargement

Le guide sur le service de téléchargement est disponible [ici](#). Beaucoup de commentaires visent à clarifier le guide et sont traités en séance. Parmi les décisions de fond sont à noter :

Le terme « téléchargement simple » est souvent mal interprété et peut prêter à confusion (sa simplicité étant subjective)

D5 : Le terme « Service de téléchargement simple de séries de données prédéfinies » sera choisi pour plus de clarté.

Le choix d'ATOM+OpenSearch est mal compris par un grand nombre d'administrateurs.

D6 : Ce choix devra être documenté.

L'expérience en termes de téléchargement simple de séries de données prédéfinies via un WFS est inexistante dans le groupe.

D7 : Le groupe décide donc de laisser cette partie en suspend pour le moment et de se consacrer au téléchargement direct via WFS.

4 Points divers

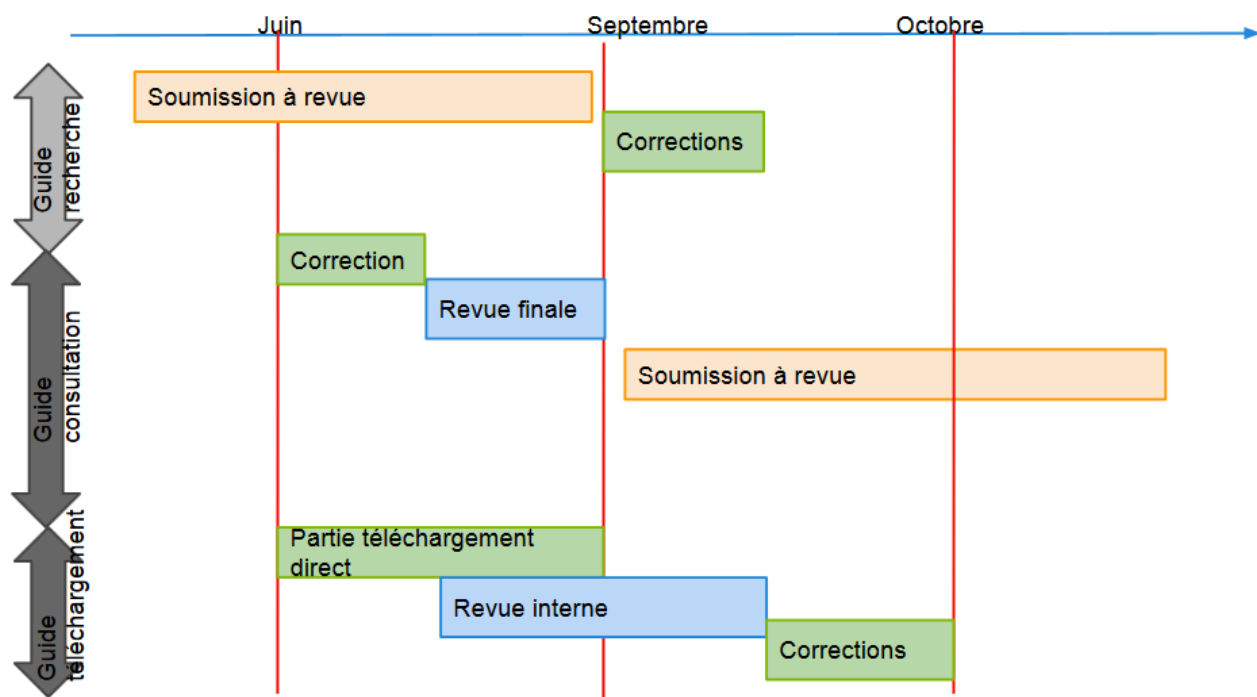
Informations suite à la commission RMO :

- Un groupe sera créé pour traiter de la question des identifiants de ressource uniques.
- Le guide sur le service de consultation sera accompagné d'une notice précisant le choix qui a été fait d'une implémentation avec la version 1.3 de WMS.

Rappel : Le guide sur le service de recherche est en cours de revue. Tout est disponible [ici](http://cnig.gouv.fr/?page_id=960) :

5 Suite des actions à mener

Le planning retenu est le suivant :




6. Divers

Prochaine réunion : le **4 septembre** 2014 à 14h30 en visioconférence de Saint-Mandé
 La réunion suivante est fixée au **2 octobre** 2014 à 14h30.

Liste de diffusion

Participants	Organisme
CARTOIXA Mathieu	Isogeo
CHARTIER Benjamin	GeoPicardie
COUPIN Thibault	IGN
COUVIDAT Laure	OIEAU
DAVID Benoît	CGDD/DRI/MIG
LAMBOIS Marie	IGN
PHUNG Fabrice	DREAL
	Bretagne/COPR
	EV
REBOUX Maël	Ville de Rennes
	/ Rennes
	Métropole
TAFFOUREAU Etienne	BRGM
VERGEZ Pierre	IGN
VOISIN Thibaut	SG/SPSSI/CPII/
	DOM/ETER

Personnes à informer	Organisme
ANSARD Cédric	CR Picardie
BLANLOT Valentin	Isogeo
BREUIL Landry	CRAIG
CAUCHY Arnaud	Spot Image
COUDERCY Laurent	Onema
GRELLET Sylvain	BRGM
GAUBERT Pauline	CRAIG
HOUBIE Frédéric	Geomatys
JAQUEMET Clément	CGDD/DRI/MIG
LAURENT Dominique	IGN
LORY Pascal	IGN
LEOBET Marc	CGDD/DRI/MIG
MEILLON Julien	Ifremer
PELHATE Sebastien	Région Bretagne
QUIMBERT Erwann	Ifremer
ROOS Eliane	IGN
SATRA LE BRIS Catherine	Ifremer
TREGUER Mickael	Ifremer
LIPATZ Jean-Luc	INSEE
CHAUVEAU Chloé	GIPATGERI
VINSONNEAU Lydie	Région Bretagne
WATIER Loïc	GIPATGERI
ANSARD Cédric	CR Picardie
BLANLOT Valentin	Isogeo
CAUCHY Arnaud	Spot Image
COUDERCY Laurent	Onema
GRELLET Sylvain	BRGM
ULVOAS Béatrice	OIEAU

Date	Visa	Nom	Service
25/06/2014		Marie Lambois	IGN/SAI