

Objet : 11^{ème} réunion du groupe de travail **services** du CNIG





Ordre du jour :

- Discussion guide sur le service de consultation
- Discussion guide sur le service de téléchargement
- Validation du guide sur le service de recherche
- Points divers
- Suite des actions à mener

Résumé des discussions :

La présentation est disponible [ici](#).

1 Suivi des actions

Action	Attribution	Etat	Résultat
Mettre à jour le guide sur le service de téléchargement	IGN		ici
Mettre à jour le guide sur le service de consultation	IGN		ici
Faire une revue du guide sur le service de consultation	Tous		ici
Faire une revue du guide sur le service de téléchargement	Tous		ici

Les résultats des actions sont disponibles sur GoogleDrive.

2 Discussion autour du guide sur le service de consultation

Le guide sur le service de consultation est disponible [ici](#). Les commentaires soumis sont passés en revue. Certains commentaires sont traités en séance. Parmi les décisions de fond sont à noter :

D1 : Des recommandations sur l'usage des éléments AttributionUrl et Logo Url seront ajoutées dans le paragraphe sur les métadonnées de couche.

D2 : Les pyramides ont un nombre de niveau hétérogène. Cette hétérogénéité peut se justifier par leur source et les cas d'utilisations qui en découlent. Néanmoins, il sera ajouté une explication sur la possibilité de rajouter des niveaux supplémentaires à la pyramide.

Le service WMTS avec une pyramide en Lambert 93 conforme à celle décrite dans le guide est en cours de recette à l'IGN. Certains membres du groupe sont intéressés pour tester ce service avant sa livraison définitive et ainsi s'assurer du bon fonctionnement de la pyramide Lambert 93.

D3 : Il sera demandé à l'IGN si un pré-test par le groupe est possible. (NDLR : Après consultation de l'équipe Géoportail la plateforme de recette n'est pas ouverte à l'extérieur du réseau IGN. Ce pré-test ne sera donc pas possible techniquement.).

D4 : Au vu de ces éléments il est décidé que la décision de soumettre le document à commentaires serait prise lors de la prochaine réunion.

3 Discussion autour du guide sur le service de téléchargement

Le guide sur le service de téléchargement est disponible [ici](#).

Une partie sur le service de téléchargement direct a été rédigée. Elle met en évidence une incohérence entre les classes de conformité de Filter Encoding induites par une conformité « Basic WFS » et celles listées dans le guide technique.

D5 : Il est décidé de n'indiquer que le niveau de conformité « Basic WFS » sans relister les conformités qui en découlent.

4 Validation du guide sur le service de recherche

Le guide sur le service de recherche a reçu très peu de commentaires. Tous les commentaires sont éditoriaux ou des demandes de clarification.

D6 : Une fois mis à jour, le guide sera transmis à Marc Leobet pour validation par la commission RMO.

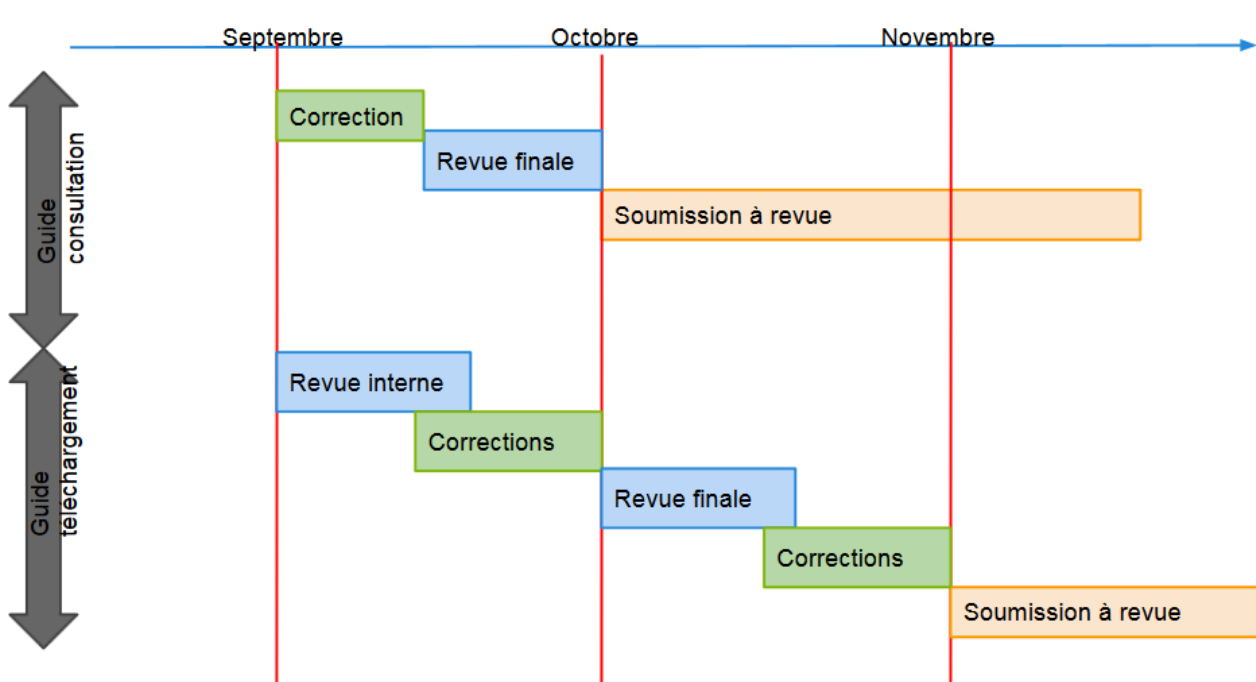
5 Points divers

- Informations sur le Geoportail de l'Urbanisme: (présentation [ici](#))

Dans le cadre du Geoportail de l'urbanisme un profil WFS spécifique va être rédigé. Le groupe sera consulté pour s'assurer que ce profil est conforme aux directions qui sont prises pour le service de téléchargement. Un point de vigilance particulier sera apporté sur la nécessité qu'un service WFS conforme aux données d'urbanisme puisse également servir des données d'autres types.

6 Suite des actions à mener

Le planning retenu est le suivant :




6. Divers

Prochaine réunion : le **2 octobre** 2014 à 14h30 en visioconférence de Saint-Mandé
La réunion suivante est fixée au **17 novembre** 2014 à 14h30.

Liste de diffusion

Participants	Organisme
CARTOIXA Mathieu CHARTIER Benjamin	Isogeo GeoPicardie
DAVID Benoît JAQUEMET Clément LAMBOIS Marie PHUNG Fabrice	CGDD/DRI/MIG CGDD/DRI/MIG IGN DREAL Bretagne/COPR EV
TAFFOUREAU Etienne	BRGM
VAN DER BIEST François	Camptocamp
VERGEZ Pierre	IGN

Personnes à informer	Organisme
ANSARD Cédric BLANLOT Valentin BREUIL Landry CAUCHY Arnaud COUDERCY Laurent COUPIN Thibault COUVIDAT Laure GRELLET Sylvain GAUBERT Pauline HOUBIE Frédéric VOISIN Thibaut	CR Picardie Isogeo CRAIG Spot Image Onema IGN OIEAU BRGM CRAIG Geomatys SG/SPSSI/CPII/DOM/ET ER IGN IGN CGDD/DRI/MIG Ifremer Région Bretagne
LAURENT Dominique LORY Pascal LEOBET Marc MEILLON Julien PELHATE Sebastien	Ifremer IGN Ifremer
QUIMBERT Erwann ROOS Eliane SATRA LE BRIS Catherine TREGUER Mickael LIPATZ Jean-Luc CHAUVEAU Chloé VINSONNEAU Lydie WATIER Loïc ANSARD Cédric BLANLOT Valentin CAUCHY Arnaud COUDERCY Laurent GRELLET Sylvain ULVOAS Béatrice REBOUX Maël	Ifremer INSEE GIPATGERI Région Bretagne GIPATGERI CR Picardie Isogeo Spot Image Onema BRGM OIEAU Ville de Rennes / Rennes Métropole

Date	Visa	Nom	Service
11/09/2014		Marie Lambois	IGN/SAI