

**Objet :** 12<sup>ème</sup> réunion du groupe de travail **services** du CNIG





## Ordre du jour :

- Discussion guide sur le service de consultation
- Discussion guide sur le service de téléchargement
- Validation du guide sur le service de recherche
- Points divers
- Suite des actions à mener

## Résumé des discussions :

La présentation est disponible [ici](#).

## 1 Suivi des actions

Action	Attribution	Etat	Résultat
Mettre à jour le guide sur le service de téléchargement	IGN		<a href="#">ici</a>
Mettre à jour le guide sur le service de consultation	IGN		<a href="#">ici</a>
Faire une revue du guide sur le service de consultation	Tous		<a href="#">ici</a>
Faire une revue du guide sur le service de téléchargement	Tous		<a href="#">ici</a>

Les résultats des actions sont disponibles sur GoogleDrive.

## 2 Discussion autour du guide sur le service de consultation

Le guide sur le service de consultation est disponible [ici](#). Comme spécifié lors de la dernière commission RMO, la soumission à commentaires du guide sur le service de consultation devra être accompagnée d'une notice expliquant le choix de la version 1.3 de WMS.

**D1 :** La notice pourra rappeler les arguments suivants :

- Les logiciels qui implémentent l'extension nécessaire à la compatibilité INSPIRE le font souvent à partir du standard WMS 1.3.
- La spécification WMS 1.3 n'est pas si récente et de nombreux logiciels l'implémentent.
- Elle présente l'avantage de corriger certains problèmes d'interopérabilité de la version 1.1 (notamment un flou sur l'ordre des coordonnées qui a été fixé).

Les commentaires soumis sont passés en revue. La modification suivante a été faite en séance:

**D2 :** Les recommandations faites sur l'identificateur de ressources sont incomplètes. Elles sont complétées par des recommandations relative au champ « AuthorityUrl » qui permet de renseigner l'espace de nommage de l'identificateur de ressource.

**D3 :** Au vu de ces éléments il est décidé qu'une version mise à jour serait soumise à commentaire au groupe par mail puis, après validation, soumise à commentaire à l'extérieur.

## 3 Discussion autour du guide sur le service de téléchargement

Le guide sur le service de téléchargement est disponible [ici](#).

Un point sur le renseignement de la langue dans Opensearch avait été identifié par un commentaire. En effet, la forme conseillée de la langue (ex : fr-fr) ne correspond pas à la forme qu'elle prend dans les métadonnées (ex : fre).

**D4** : Il est décidé de conserver la forme de la langue OpenSearch et d'attirer l'attention du lecteur sur cette différence.

Les opérations ATOM-Opensearch définies dans le guide comportent des paramètres non-obligatoires. (Ces opérations sont des modèles basés sur des requêtes Opensearch)

**D5** : Le formalisme des opérations sera laissé libre en précisant qu'il doit permettre de renseigner a minima les attributs obligatoires.

**D6** : Pour favoriser l'interopérabilité des services un exemple de formalisme sera proposé, basé sur un formalisme OpenSearch mais n'incluant que les paramètres obligatoires.

Une des recommandations du guide technique (TG req 52) n'a pas été reprise pour l'instant dans le guide. Il consiste à dire qu'un point d'entrée de service WFS par dataset doit être mis en place.

**D7** : Le groupe est invité à s'assurer que le non-respect du guide technique INSPIRE sur ce point n'induit aucune non-conformité au règlement. Si c'est bien le cas, on précisera que la granularité des points d'entrée du service WFS est laissée libre.

#### 4 Points divers

- Journée INSPIRE

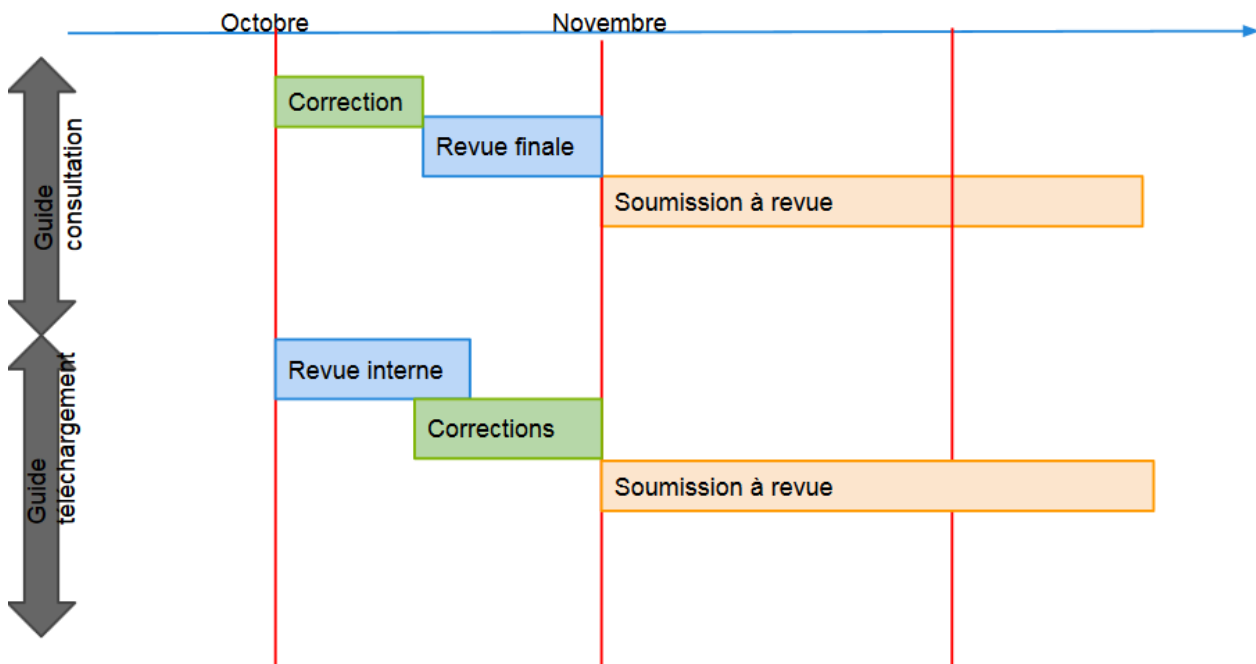
Un atelier sur les services de consultation et téléchargement sera organisé lors de la prochaine journée INSPIRE.

- Informations sur le Geoportail de l'Urbanisme:

Dans le cadre du Geoportail de l'urbanisme des flux ATOM sont également développés. Le guide sur le service de téléchargement a été fourni aux développeurs afin qu'ils puissent tenir compte de nos recommandations.

#### 5 Suite des actions à mener

Le planning retenu est le suivant :



**La revue finale des deux guides pourra être faite par mail. Une discussion aura lieu à la prochaine réunion si des points litigieux sont identifiés. La prochaine réunion permettra une discussion sur le profil WFS du GPU.**


## 6. Divers

Prochaine réunion : le 17 novembre 2014 à 14h30.

### Liste de diffusion

Participants	Organisme
CHARTIER Benjamin DAVID Benoît JAQUEMET Clément LAMBOIS Marie PHUNG Fabrice	<b>GeoPicardie</b> <b>CGDD/DRI/MIG</b> <b>CGDD/DRI/MIG</b> <b>IGN</b> <b>DREAL</b> <b>Bretagne/COPR</b> <b>EV</b> <b>BRGM</b>
TAFFOUREAU Etienne VOISIN Thibaut	<b>SG/SPSSI/CPII/</b> <b>DOM/ETER</b> <b>IGN</b>
WIESER Romain	<b>IGN</b>

Personnes à informer	Organisme
ANSARD Cédric BLANLOT Valentin BREUIL Landry CARTOIXA Mathieu CAUCHY Arnaud COUDERCY Laurent COUPIN Thibault COUVIDAT Laure GRELLET Sylvain GAUBERT Pauline HOUBIE Frédéric	<b>CR Picardie</b> <b>Isogeo</b> <b>CRAIG</b> <b>Isogeo</b> <b>Spot Image</b> <b>Onema</b> <b>IGN</b> <b>OIEAU</b> <b>BRGM</b> <b>CRAIG</b> <b>Geomatys</b>
LAURENT Dominique LORY Pascal LEOBET Marc MEILLON Julien PELHATE Sebastien QUIMBERT Erwann ROOS Eliane SATRA LE BRIS Catherine TREGUER Mickael LIPATZ Jean-Luc CHAUVEAU Chloé VINSONNEAU Lydie WATIER Loïc ANSARD Cédric BLANLOT Valentin CAUCHY Arnaud COUDERCY Laurent GRELLET Sylvain ULVOAS Béatrice REBOUX Maël	<b>IGN</b> <b>IGN</b> <b>CGDD/DRI/MIG</b> <b>Ifremer</b> <b>Région Bretagne</b> <b>Ifremer</b> <b>IGN</b> <b>Ifremer</b> <b>Ifremer</b> <b>INSEE</b> <b>GIPATGERI</b> <b>Région Bretagne</b> <b>GIPATGERI</b> <b>CR Picardie</b> <b>Isogeo</b> <b>Spot Image</b> <b>Onema</b> <b>BRGM</b> <b>OIEAU</b> <b>Ville de Rennes /</b> <b>Rennes Métropole</b> <b>Camptocamp</b>
VAN DER BIEST François VERGEZ Pierre	<b>IGN</b>

Date	Visa	Nom	Service
06/10/2014		Marie Lambois	IGN/SAI