




















N 1	N 2	N 3	N 4	PPUC (ha)
<b>1 – Territoires artificialisés</b>				
<b>11 – Zones urbanisées et bâties</b>				
		<b>111 – Tissu urbain compact</b>		
			<b>1111 – Bâti très dense</b>	0,25
			<b>1112 – Bâti dense</b>	0,25
		<b>112 – Tissu bâti discontinu</b>		
			<b>1121 – Bâti collectif</b>	0,25
			<b>1122 – Bâti individuel</b>	0,25
		<b>113 – Tissu bâti lâche et bâti isolé</b>		
			<b>1131 – Bâtiments d'habitation</b>	0,10
			<b>1132 – Bâtiments d'exploitations agricoles</b>	0,10
<b>12 – Zones industrielles et commerciales, réseaux de communication et grands équipements</b>				
		<b>121 – Zones industrielles et commerciales</b>		
			<b>1211 – Zones industrielles et zones d'activités</b>	0,25
			<b>1212 – Zones commerciales</b>	0,25
		<b>122 – Réseaux routier et ferroviaire et espaces associés, chemins de halage</b>		0,25
		<b>123 – Zones portuaires</b>		0,25
		<b>124 – Aéroports</b>		0,25
		<b>125 – Grands équipements publics et emprises patrimoniales et culturelles</b>		0,25
<b>13 – Mines, décharges, dépôts et chantiers</b>				
		<b>131 – Extraction de matériaux</b>		0,25
		<b>132 – Décharges et dépôts</b>		0,25
		<b>133 – Chantiers</b>		0,25
<b>14 – Espaces verts artificialisés non agricoles</b>				
		<b>141 – Espaces verts urbains</b>		0,25
		<b>142 – Infrastructures de loisirs</b>		0,25
		<b>143 – Espaces verts des réseaux viaires et ferroviaires</b>		0,25
		<b>15 – Espaces artificialisés en attente de requalification</b>		0,25

<b>2 – Territoires agricoles</b>		
	<b>21 – Terres arables</b>	
	211 – Terres arables hors périmètres d'irrigation	0,25
	212 – Périmètres irrigués en permanence	0,25
	213 – Rizières	0,25
	<b>22 – Cultures permanentes</b>	
	221 – Vignobles	0,25
	222 – Vergers et petits fruits	0,10
	223 – Oliveraies	0,25
	224 – Peupleraies	0,25
	225 – Pépinières	0,25
	<b>23 – Prairies</b>	
	231 – Prairies naturelles	0,25
	<b>24 – Zones agricoles hétérogènes</b>	
	241 – Cultures annuelles associées aux cultures permanentes	0,25
	242 – Systèmes culturaux complexes	0,25
	243 – Surfaces essentiellement agricoles, interrompues par des espaces naturels importants	0,25
	244 – Territoires agro-forestiers	0,25

<b>3 – Forêts et milieux semi-naturels</b>		
	<b>31 – Forêts, bois, bosquets</b>	
	 311 – Forêts, <b>bois et bosquets</b> de feuillus	0,25
	 312 – Forêts, <b>bois et bosquets</b> de conifères	0,25
	 313 – Forêts, <b>bois et bosquets</b> mélangés	0,25
	 314 – Coupes et autres travaux forestiers	0,25
	<b>32 – Milieux à végétation herbacée et/ou arbustive</b>	
	 321 – Schorre	0,25
	 321 – Pelouses et pâturages naturels	0,25
	 322 – Végétation herbacée haute	0,25
	 323 – Landes et broussailles	0,25
	 323 – Végétation sclérophylle	0,25
	 324 – Végétation <b>arbustive</b>	0,25
	<b>33 – Espaces ouverts, avec peu ou sans de végétation</b>	
	 331 – Plages, dunes, sable <b>et galets</b>	0,25
	 332 – Roches nues	0,25
	 333 – Végétation clairsemée	0,25
	 334 – Zones incendiées	0,25
	 335 – Glaciers et neiges éternelles	0,25
	 333 – Etendues de sédiments fins	0,25
	 336 – Tourbières	0,25

<b>4 – Zones humides</b>			
	<b>41 – Zones humides intérieures</b>		
		411 – Marais intérieurs	0,25
		412 – Tourbières	0,25
	<b>42 – Zones humides maritimes</b>		
		421 – Marais maritimes	0,25
		422 – Marais salants	0,25
		423 – Zones intertidales	0,25

<b>5 – Surfaces en eau</b>			
	<b>51 – Eaux continentales</b>		
		511 – Cours et voies d'eau	0,25
		512 – Plans d'eau	<b>0,10</b>
	<b>52 – Eaux maritimes</b>		
		521 – Lagunes littorales	0,25
		522 – Estuaires	0,25
		523 – Mers et océans	0,25
		<b>53 – Bassins portuaires</b>	<b>0,25</b>