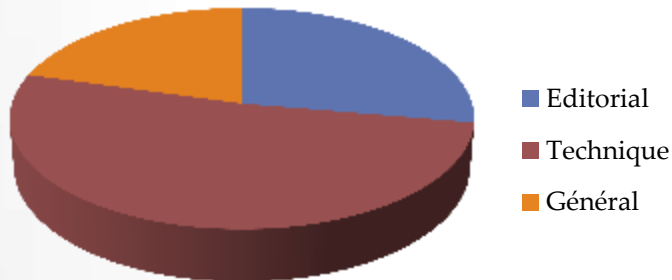


PCRS v2

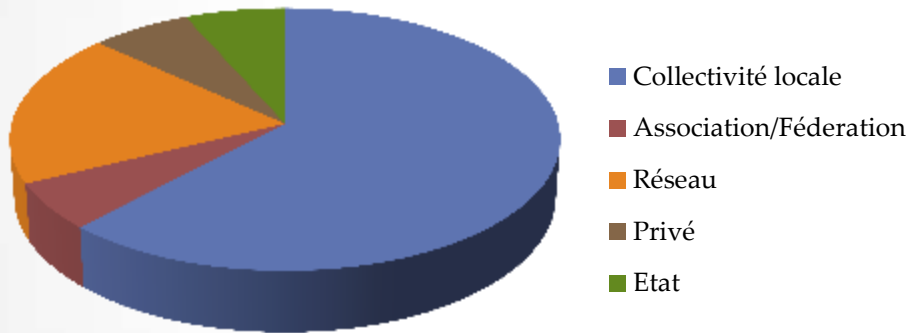
Commission données
21 septembre 2017

Appel à commentaires

- 6 juin : Commentaires à fournir pour le 23 juillet
- 245 commentaires reçus
- Beaucoup de commentaires techniques



Appel à commentaires



agglo-plainevallée
Avineon

Brest métropole
CEREMA
Colmar agglo

CRIGE PACA
Enedis

Eurométropole de Strasbourg
FNCCR
GEO17

GeoAutomation

Géomartinique
Geomayenne

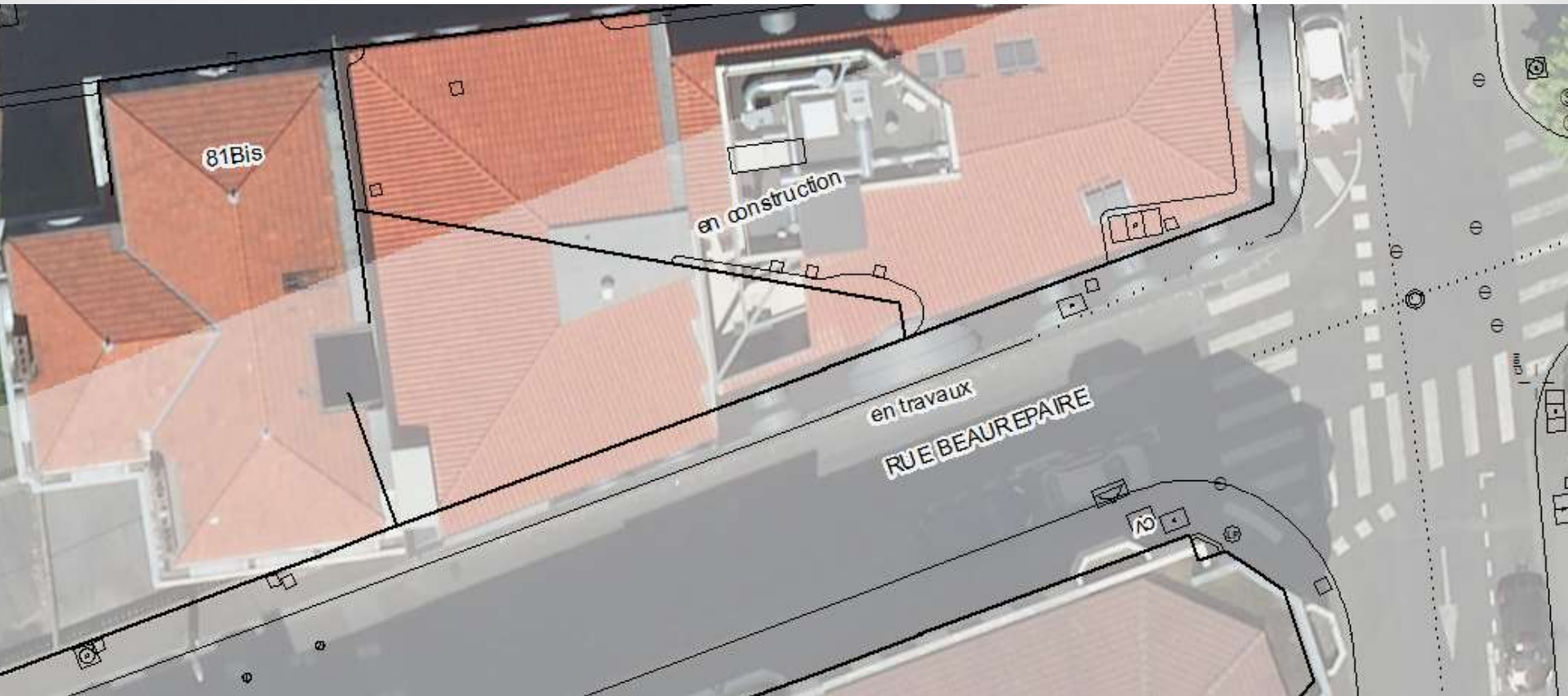
Grand port maritime
Dunkerque
IETI
NOREADE

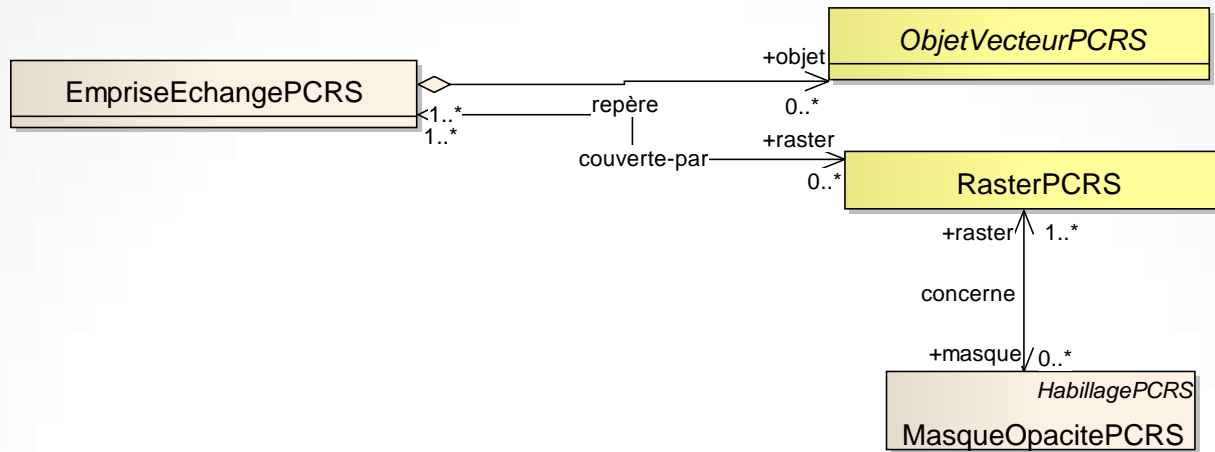
Ordre des géomètres-experts

Appel à commentaires

- Proposition de résolution élaborée pendant l'été
- Réunion de résolution des commentaires le 29 août qui rassemblait les membres du groupe technique et les organisations ayant fourni des commentaires
 - Spécifiquement dédiée aux commentaires ayant trait au modèle


Intégration de l'image





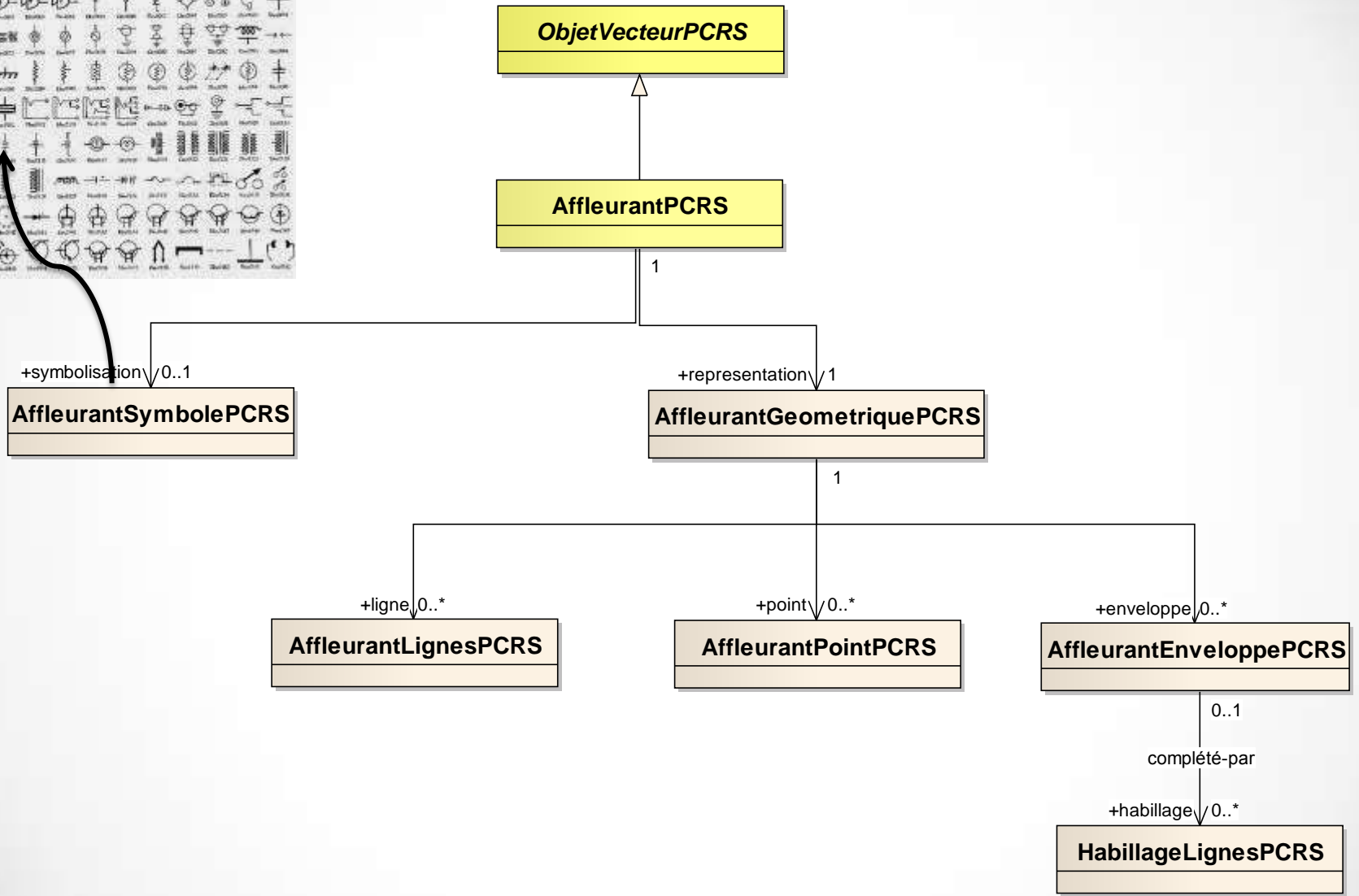
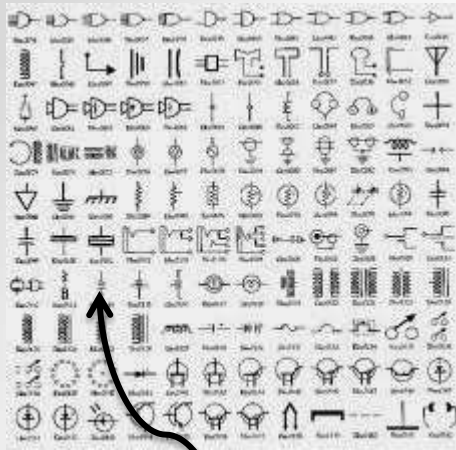
«featureType»
RasterPCRS

- + dateAcquisition: Date
- + dateRecette: Date
- + descriptionElementsQualite: CharacterString
- + idPCRS: CharacterString
- + nomImage: CharacterString
- + precisionPlanimetriqueCorpsDeRue: CategoriePrecisionPCRSType
- + precisionPlanimetriqueZoneNaturelle: CategoriePrecisionPCRSType
- + resolution: Integer
- + typeImage: CharacterString
- + geometrie: GM_Polygon



Modélisation des affleurants

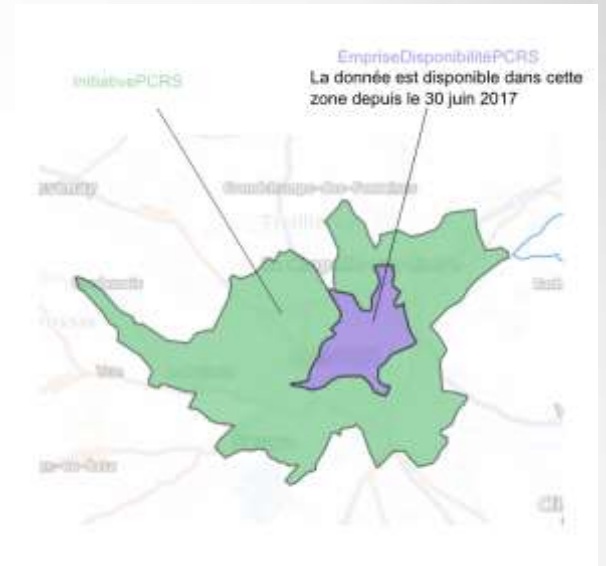




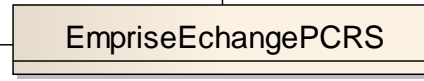
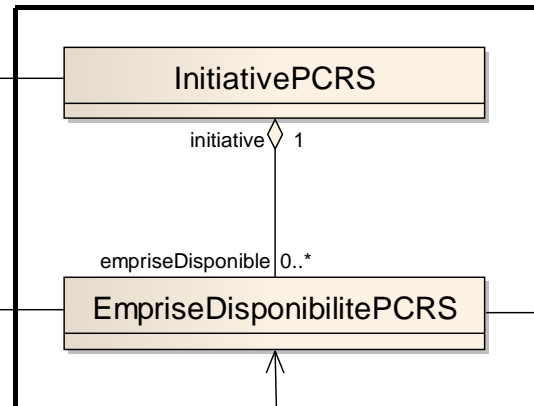
Reclassification des objets

- Création des classes pour les **Quais** (rails et fluviomaritimes)
- Création d'une classe **Limite de voirie** qui regroupe bordures (en milieu urbain) et changement de revêtement (en milieu rural)
- Suppression de la classe haie et espaces verts (au profit de l'habillage)

Emprise



PCRS-information



concerne

concerne

commune sur
0..*

EmpriseEchangePCRS

localisée sur

concerne

troncon

0..*

TronconVoirie

Mise à jour de listes de codes

«enumeration» CategoriePrecisionPCRSType
moins de 2 cm = 002 de 2 à 5 cm = 005 de 5 à 10 cm = 010 de 10 à 40 cm = 040 de 40 à 150 cm = 150 au delà de 150 cm = 999

«enumeration» NatureEmprisePCRSType
Couloir = 01 Opération = 02 Carreau = 03 LimiteAdministrative = 04 Raster = 05 Masque = 06

«codeList» NatureAffleurantPCRSType
+ Avaloir = 01 + Boîte, Coffret, Armoire = 02 + Tampon, Plaque, Chambre = 03 + Branchement, Vanne, Bouche à clé = 04 + Bouche incendie, Poteau incendie = 05 + Poteau = 06 + Poteau d'éclairage = 07

«enumeration» CategoriePlacementPCRSType
Sans Repositionnement = 01 AxeVoirie = 02 LimiteVoirie = 03 HorsVoirie = 04 Parcelle = 05

«enumeration» ProprieteEspace Type
Espace Privé = 02 Espace Public = 01



«codelist» QualiteCategorisationPCRSType
+ Moyennement fiable = 02 + Peu fiable = 03 + Très fiable/Conforme PCRS = 01

«enumeration» CategorieThematiquePCRSType
Topo = 01 Bâti = 02 A déterminer = 00 Voirie = 03 Ferroviaire = 04 Clôture = 05 Végétal = 06 Ouvrage d'art = 07 Hydrographie = 08 Orographie = 09 Affleurant = 10 Raster = 11 Non définie = 99

«enumeration» SectionPilierPCRSType
Pilier à autre forme de section = 00 Pilier carré = 01 Pilier circulaire = 02 Pilier rectangulaire = 03

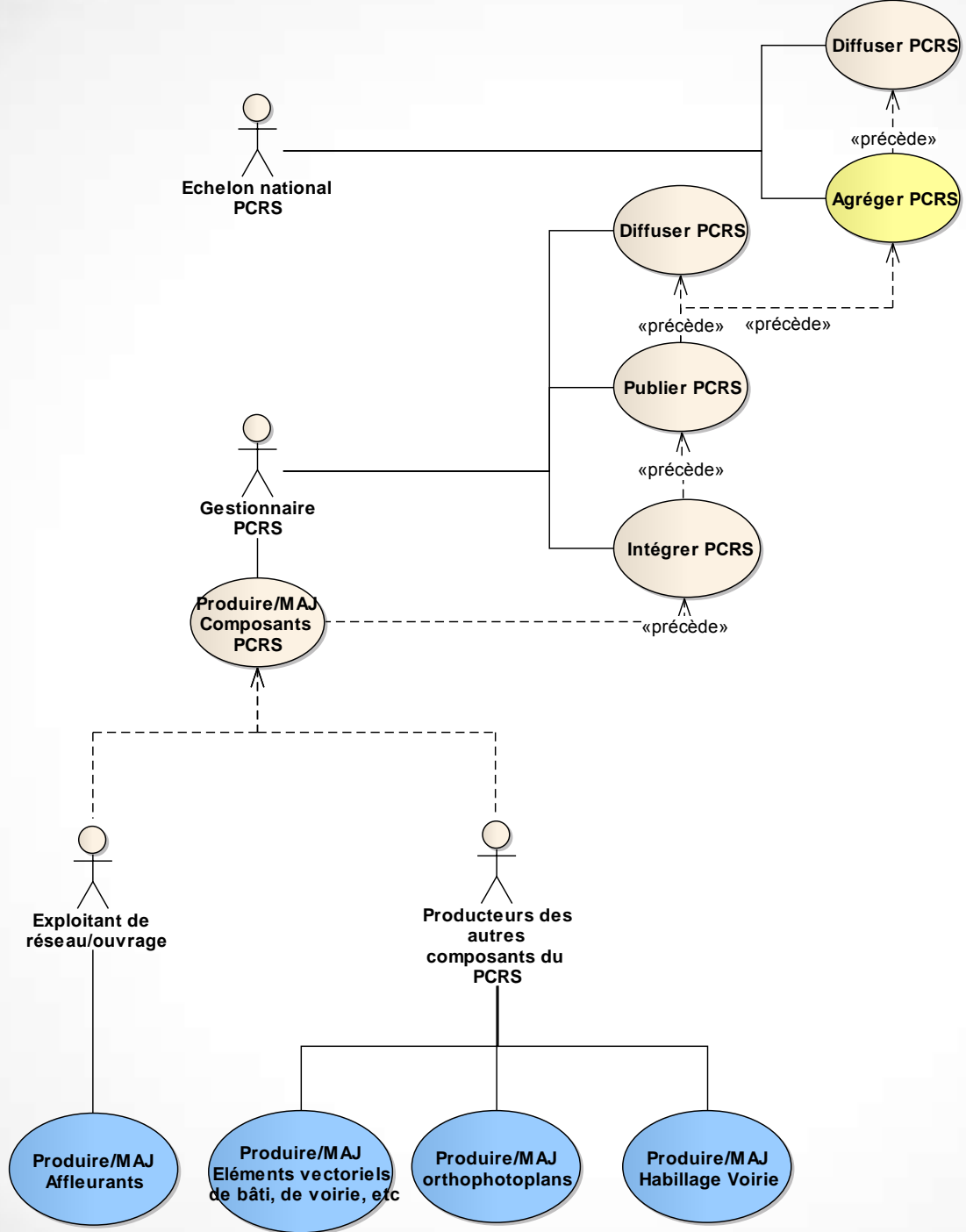
«enumeration» TexteJustificationPCRSType
Gauche = G Centré = C Droite = D

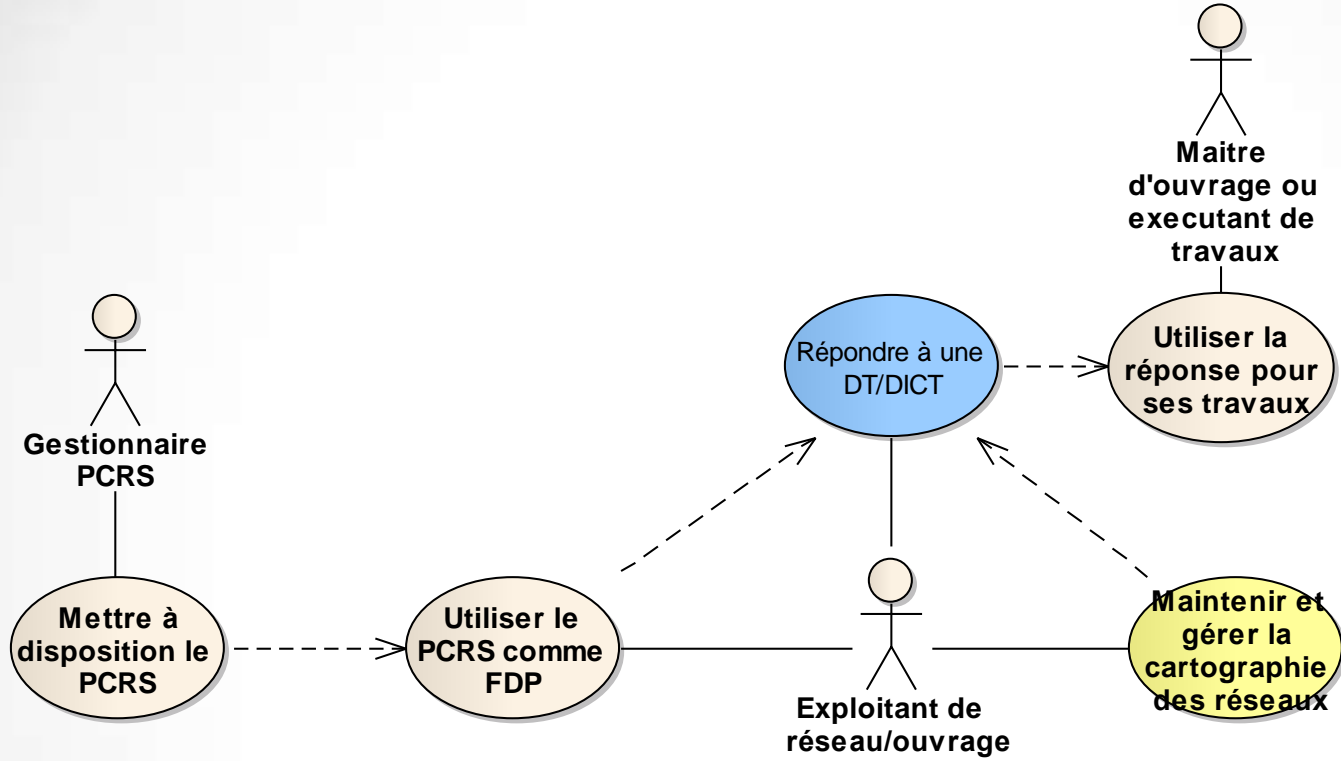
Légende

-  Liste extensible
-  Liste non extensible

Cas d'utilisation

- Une description des cas d'utilisation simplifiée
- Des interactions précisées entre les échelons locaux et nationaux suite à l'appel à commentaire.





Clarifications/Illustrations

- Ajout d'images d'illustrations
 - Photos fournies par Brest métropole



Un accompagnement demandé

- Une plaquette CNIG d'accompagnement pourrait être utile pour aider les initiateurs du PCRS à accompagner les collectivités locales.
- Des formations faciliteraient le déploiement et la mise en œuvre

Reste à faire

- Publication des éléments annexes
 - Symbologie
 - Calques
 - Spécifications orthophotos
- Publication des schémas et jeux de données tests mis à jour