

COMITÉ LIGÉRIEN DE LA DONNÉE - RETEX

24 FÉVRIER 2025 – HÔTEL DE LA RÉGION

OBJET :

Conformément à la **recommandation n° 1** du [rapport Data et Territoires](#) et en parfaite adéquation avec le Code général des collectivités territoriales qui dans son article L4211-1 (**Loi NOTRe**) prévoit que chaque région a pour mission « La coordination, au moyen d'une plateforme de services numériques qu'elle anime, de l'acquisition et de la mise à jour des données géographiques de référence nécessaires à la description détaillée de son territoire ainsi qu'à l'observation et à l'évaluation de ses politiques territoriales, données dont elle favorise l'accès et la réutilisation », **il est proposé sous l'impulsion politique de Constance NEBBULA, Vice-Présidente du Conseil Régional des Pays de la Loire chargée du numérique, de mettre en place un Comité territorial de la donnée en région.**

ORDRE DU JOUR :

1. Présentation des actions existantes en matière de données par la Région
2. La donnée au sein des services de l'Etat en région par le SGAR
3. Un échange entre élus locaux sur la donnée comme outil au service des politiques publiques
4. Présentation du rapport "data et territoires" par son corapporteur Bertrand Monthubert, Président du CNIG
5. Propositions du groupe de travail du CNIG coanimé par la Région des Pays de la Loire

INVITÉS



Départements (5)

EPCI (71 +1)


Services de l'Etat, le SGAR qui se charge de relayer y compris établissements publics,
IGN, INSEE, SHOM, IFREMER, BRGM, OFB, ADEME

Universités

Acteurs du numérique et de la donnée en Région, Syndicats d'énergie, GIGALIS, Géo
Vendée, les RIP

Partenaires Open Data

OBJECTIFS




Poser en région une gouvernance de la donnée territoriale

1ère étape :

- **sensibiliser les élus sur l'importance du pilotage de ces sujets par le politique**
- **informer les élus sur les dispositifs et les programmes d'action existants**
- Proposer une méthode de travail collaborative pour envisager la suite

LES PRÉSENTS



Près de 80 personnes présentes dont 12 élus, le SGAR adjoint (la SGAR excusée pour cause de salon de l'agriculture), le Président du CNIG, Ecolab, IGN, INSEE

Un panel d'élus représentatifs (Départements, Métropoles, petits EPCI, Syndicats d'énergie)

Forte représentation de la compétence géomatique pour ce qui concerne les techniciens présents

POINTS POSITIFS



DES ÉCHANGES RICHES ENTRE ÉLUS

- « Il souligne l'importance de mutualiser les données et de les valoriser. »
- « elle s'inscrit pleinement dans cette démarche régionale pour travailler ensemble autour de la donnée. »
- « elle évoque l'initiative départements data, mise en place par le président des départements de France, et demande comment articuler cette initiative avec le comité ligérien de la donnée. »
- « Il souligne la difficulté de retrouver les données nécessaires et l'importance de mutualiser les compétences pour utiliser les outils de manière efficiente »
- « Il lui semble que la région est la bonne échelle pour s'organiser collectivement autour de ces questions sur la donnée et souhaite que cette initiative se poursuive. »
- « souligne l'importance de travailler avec des données récentes pour prendre des décisions efficaces. »

LES DIFFICULTÉS




Mobiliser davantage et fidéliser nos élus pour avoir une représentativité complète du territoire (en bonne voie)

La méthode et le cadre opérationnel après l'étape sensibiliser et informer (Agilité vs règles de gouvernance, notamment quand il s'agira de financer)

Être en ordre de marche pour le prochain CPER ?

LA SUITE



Prochaine réunion le 23 juin après-midi

En cours de préparation

A priori pour présenter des études de cas concrets (ex : risques inondations, réseaux sensibles, etc.)