



**MINISTÈRE
DE LA TRANSITION
ÉCOLOGIQUE
ET DE LA COHÉSION
DES TERRITOIRES**

*Liberté
Égalité
Fraternité*

COMMISSION STANDARDS CNIG

Présentation de l'état d'avancement du GT Standard Paysages

Emilie Fleury-Jägerschmidt, chargée de connaissance et sensibilisation Paysages /DHUP

Avec la contribution de Dominique Laurent, géomaticienne /IGN

ORIGINE DE PRODUCTION DU STANDARD PAYSAGES [RAPPEL]

Contexte de production du Standard Paysages

UNE COMMANDE...

La refonte de la connaissance des paysages s'inscrit dans **le chantier national de transformation de l'action publique lancée par la DGALN fin 2020.**

.. QUI CROISE UN BESOIN EXPRIME PAR LES ACTEURS DE L'AMENAGEMENT...

Une enquête nationale suivie d'une investigation numérique en 2020 – 2021 a permis de recueillir les attentes des collectivités, des services de l'Etat, des partenaires institutionnels et de la société civile : **Faire de la connaissance du paysage un levier d'action au service de l'aménagement durable du territoire.**

...POUR EN FORMULER UN CHANTIER NATIONAL « CONNAISSANCES DES PAYSAGES »

Ce GT Paysages du CNIG est imbriqué à la démarche de refonte de la méthode nationale « Atlas de paysages » lancée en 2022 (articulation des volets métier et géomatique) : **Intégrer le standard à la méthode nationale pour que la connaissance des paysages percole à l'aménagement du territoire**

Objet de production : l'atlas de paysages (1/2)

LA CONNAISSANCE DES PAYSAGES EST FONDÉE À PARTIR DE L'ATLAS, UN **REFERENTIEL COMMUN DÉFINI DANS LE CODE DE L'ENVIRONNEMENT** ET FORMALISÉ AU SEIN DE LA MÉTHODE NATIONALE.

UN OUTIL DE CONNAISSANCES **PILOTÉ ET CO FINANCÉ PAR LES COLLECTIVITÉS** POUR GUIDER L'AMÉNAGEMENT DURABLE DU TERRITOIRE.

IL REPOSE SUR DES FONDEMENTS JURIDIQUES, ...

Le paysage dispose de son **traité international**, la convention du Conseil de l'Europe sur le paysage (ratifiée par la France en 2020);

LOI n° 2023-175 du 10 mars 2023 relative à **l'accélération de la production d'énergies renouvelables** (Titre 1^{er}, art.1 à 3)

Il dispose d'une assise juridique inscrite aux **codes de l'environnement** (Art. L333-1, Art. L350A à C) et **de l'urbanisme** (Art. L141-3, Art. L141-4, Art. L 151-19, Art. L 151-23)

...ET BÉNÉFICIE À DE MULTIPLES ACTEURS DE L'AMÉNAGEMENT

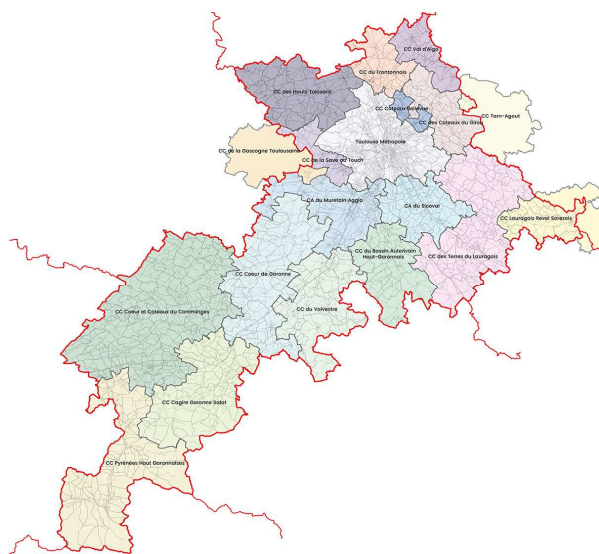
Collectivités, leurs établissements et acteurs de l'aménagement, déclinaison des enjeux paysagers dans les documents d'aménagement et urbanisme (SCOT – PLUI – Charte PNR etc.;

Bureaux d'études pour l'élaboration de diagnostics et d'études diverses;

Services de l'Etat, notes d'enjeux et d'avis sur les documents d'urbanisme, demandes d'autorisation, expertise paysagère des projets (EnR par exemple);

Associations / population / écoles pour être acteur de son environnement.

Objet de production : l'atlas de paysages (2/2)



Département Haute-Garonne
Entité administrative (19 EPCI)



Département Haute-Garonne
Unité paysagère (24 UP)

L'UNITE ELEMENTAIRE DU
DECOUPAGE D'UN
TERRITOIRE EST APPELEE
« UNITE PAYSAGERE » (UP).

UN PAYSAGE EST UNE UP
SPATIALISEE ET
CARTOGRAPHIEE QUI
DISPOSE DE
CARACTERISTIQUES
QUALITATIVES ET
QUANTITATIVES.

IL COUVRE LE PERIMETRE
ADMINISTRATIF DE SON
ETUDE.

Objectifs de production

UN MANDAT NATIONAL...

(Commission Standards du CNIG du 10/03/2022)

- **favoriser l'interopérabilité** des données paysages avec celles relatives à la planification et faciliter la prise en compte du paysage dans les documents de planification et d'urbanisme;
- **harmoniser les modes de production** et les critères des données géographiques relatives aux paysages ;
- permettre aux collectivités et leurs établissements de **mieux prendre en compte la donnée paysage au niveau des décisions d'aménagement.**
- **Évaluer l'impact paysager**

...AVEC UNE ÉQUIPE PROJET MULTI DISCIPLINAIRES...

LE GT Paysages réunit une 20aine d'acteurs ressources concernés par la création du Standard. Il est coordonné par le Comité National d'Information Géolocalisé (CNIG) et co-piloté par la DGALN et l'Institut national de l'information géographique et forestière (IGN) en lien avec l'AMO référente pour la refonte de la méthode atlas de paysages (Agence CAUDEX).

La gouvernance est collégiale et partenariale pour favoriser l'adhésion au projet et définir des solutions partagées.

...POUR LIVRER UN NOUVEAU REFERENTIEL PARTAGÉ

Ce chantier national vise la parution d'une nouvelle génération d'atlas de paysages que pourront mettre en œuvre les porteurs de projets fin 2023.

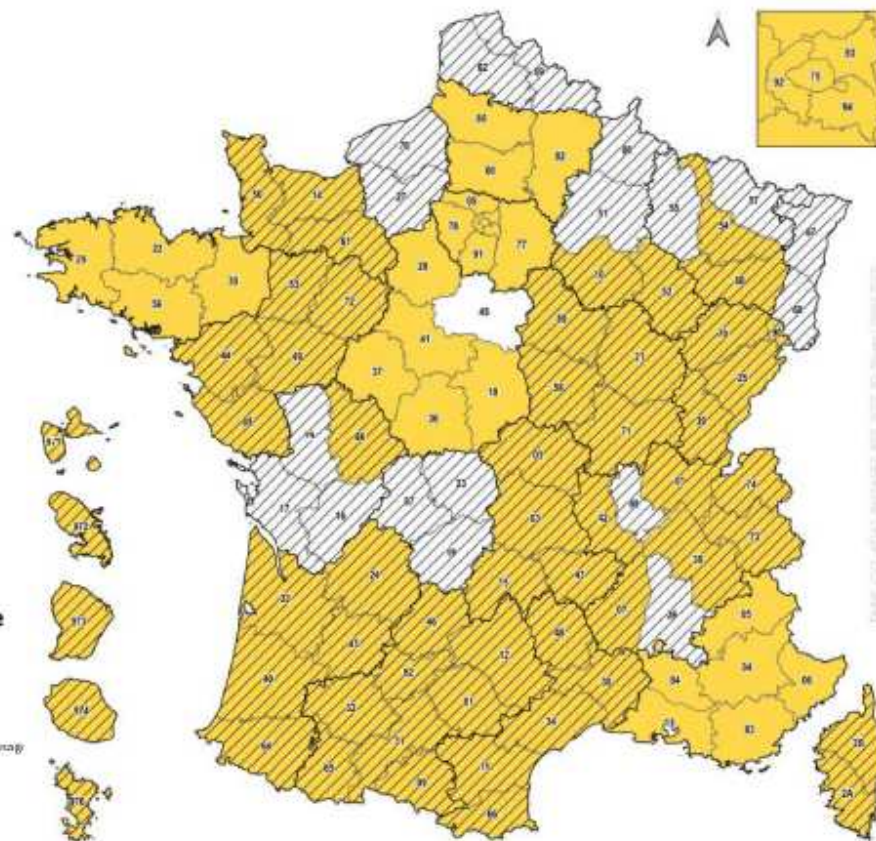
Le Standard répond aux besoins métier pour objectiver la connaissance du paysage dans divers contextes.

Etat des lieux des atlas existants

OBJECTIF : UN ACCES PRIVILEGIE A LA DONNEE LOCALE QUI PAR RECOLLEMENT CONFERE UNE VISION NATIONALE

**La connaissance des paysages
Les atlas du paysage en 2022**

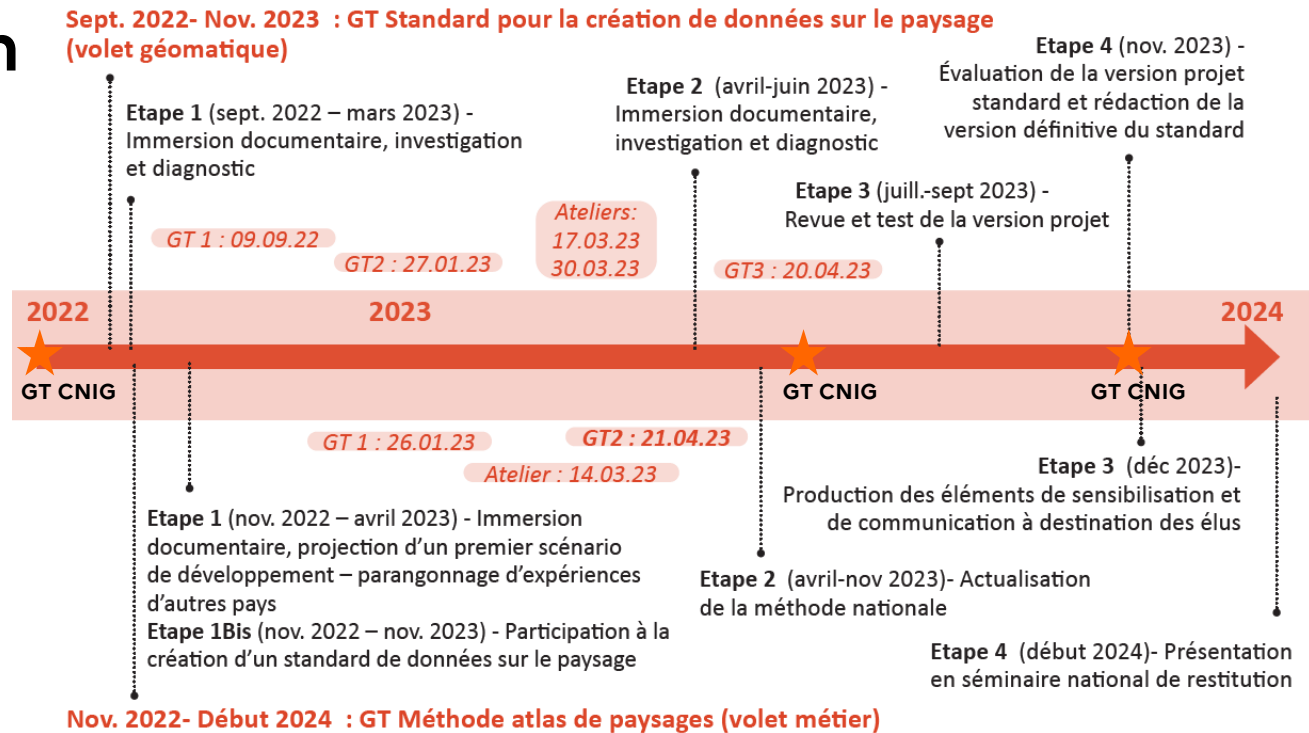
-  Les départements couverts par un atlas régional du paysage
-  Les atlas départementaux du paysage
- Limites administratives**
 -  Région
 -  Département



ETAT D'AVANCEMENT DE PRODUCTION DU STANDARD PAYSAGES

Calendrier de production

UN PHASAGE DE PRODUCTION ITERATIF QUI ALTERNE LA DEFINITION DES BESOINS METIER « PAYSAGES » POUR UNE TRADUCTION OPERATIONELLE EN STANDARD PAYSAGES.

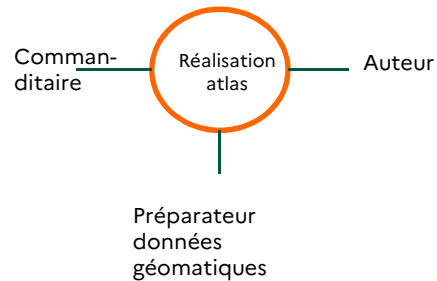


PHASE DE PRODUCTION DU STANDARD PAYSAGES V.0 [VERSION PROJET A CONSOLIDER]

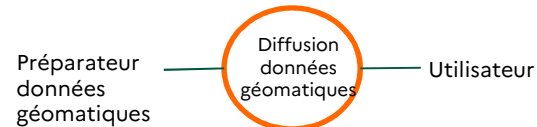
Concepts généraux

Acteurs, rôles, utilisation

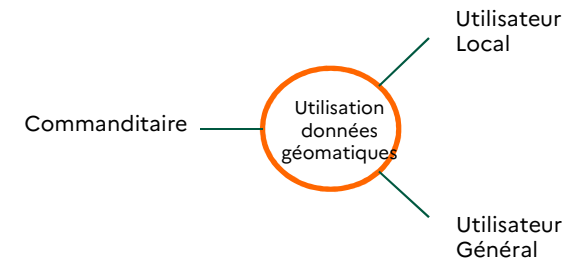
MUTUALISER LES EFFORTS DE
PRODUCTION...



...CENTRALISER LA DONNEE...



...RENDRE LA DONNEE PAYSAGE
OPERATIONNELLE.

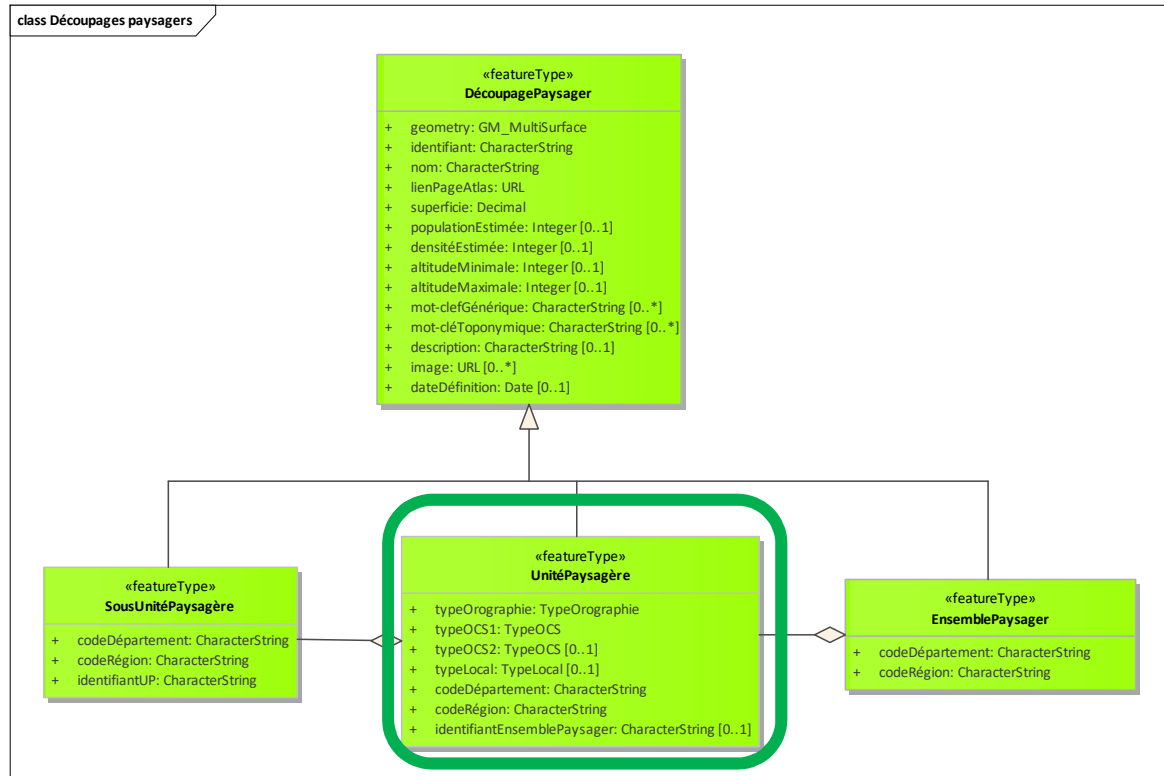


Modèle conceptuel de données V.0

La classe principale est celle des **unités paysagères (UP)**

Mais le modèle est aussi adapté à un **découpage plus fin du territoire** (classe sous-unité paysagère) **ou à un découpage plus généralisé** (classe Ensembles paysagers).

Le standard est dédié aux atlas départementaux mais **peut s'appliquer à d'autres échelles de la connaissance des paysages** (Atlas régionaux, Parcs Naturels Régionaux, etc.).



Modèle conceptuel de données V.0

LES UNITES PAYSAGERES PORTENT...

... des informations de base:

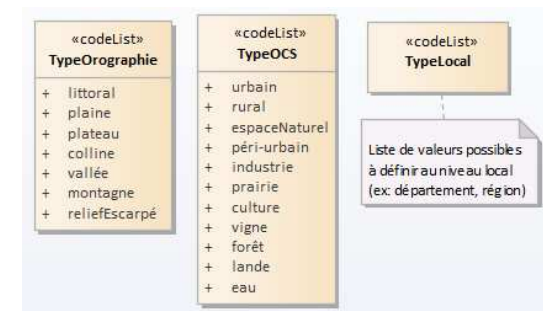
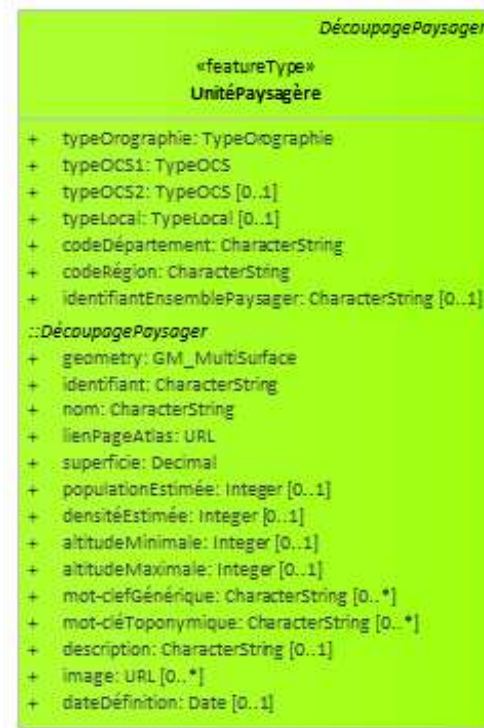
- Géométrie, nom, identifiant;
- Lien vers l'atlas;

... des informations très standardisées pour un usage national:

- Population, densité, altitude min/max;
- Typologie nationale;
- Codes département, code région;

... des informations de forme plus libre pour rendre le caractère sensible et spécifique des paysages

- Typologie locale, mots clefs;
- Texte descriptif, image, etc.

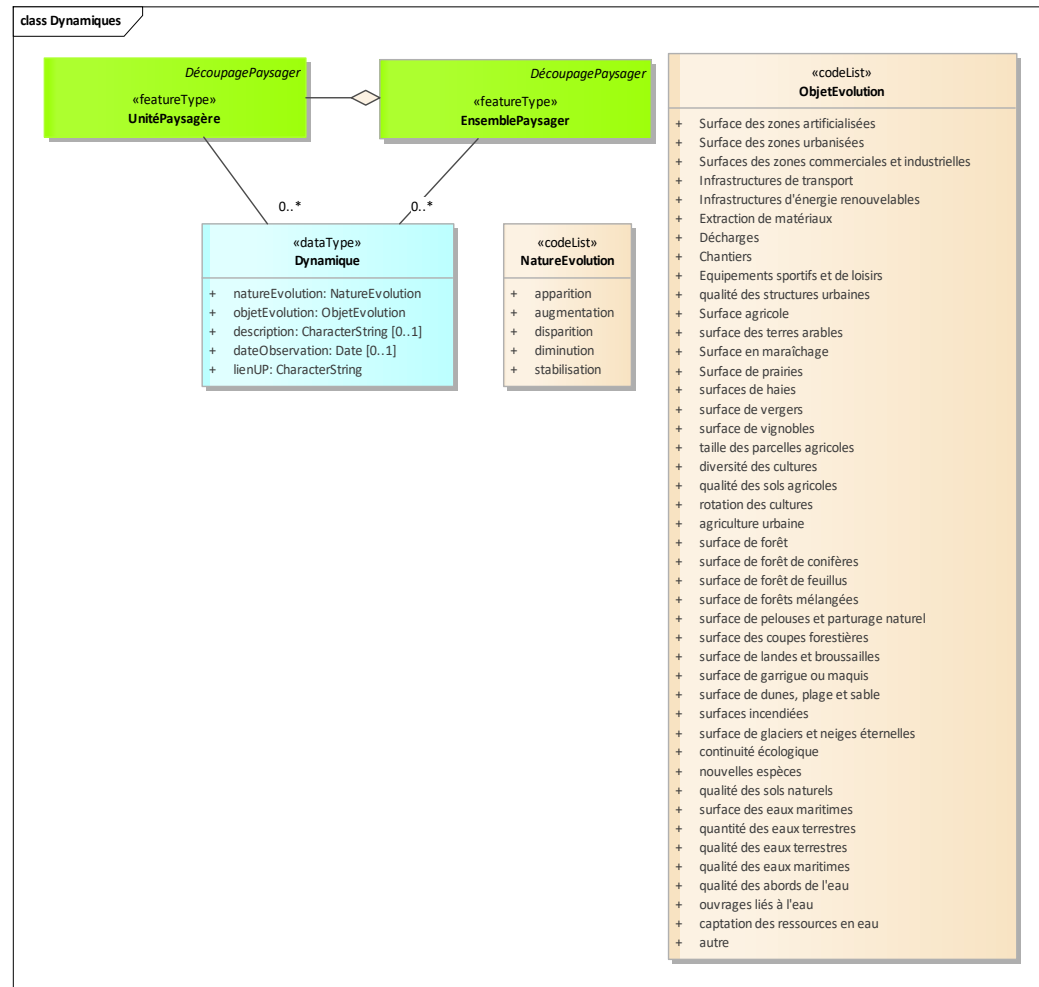


Modèle conceptuel de données V.0

LES ROLES PROJÉTÉS DES DYNAMIQUES

= ENJEU DU STANDARD PAYSAGES

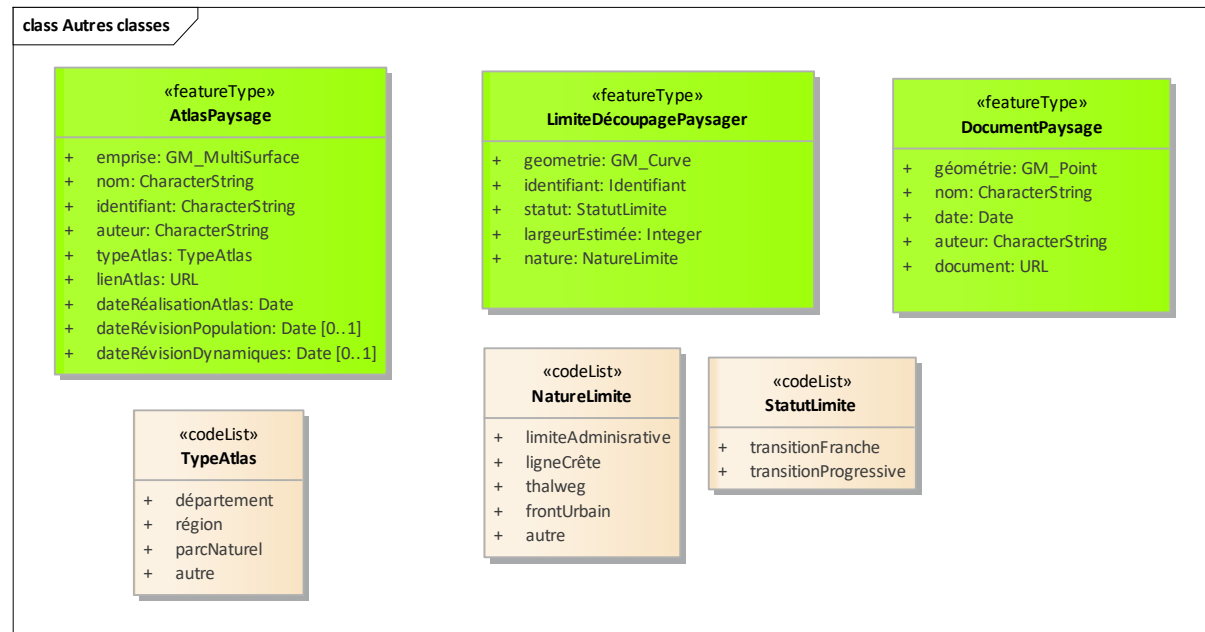
- **Objectiver la connaissance** des paysages de l'UP (dynamique quantitative);
- **Livrer un indicateur** sur les phénomènes d'évolution de l'UP qui impactent le paysage d'un millésime à l'autre ou en cours de millésime;
- Avec les **mêmes rôles projetés que pour la typologie nationale** : Consultation directe, aide à la consultation, requête et analyse.



Modèle conceptuel de données V.0

AUTRES CLASSES DU MODELE DE DONNEES :

- **Les limites des découpages paysagers**, principalement pour indiquer le niveau de précision de ces limites (défi géomatique).
- **L'atlas** : pour fournir des informations de métadonnées (comme par exemple, l'emprise, la date de réalisation)
- **La publication** sous forme géolocalisée des **diverses illustrations des atlas** (blocs-diagrammes, croquis, photographies des observatoires du paysages, etc).



MERCI DE VOTRE ATTENTION