



CNIG

Conseil national
de l'information
géolocalisée



MaPPia

better precision, better decision

MaPPia

better precision, better decision



Janvier 2015

Guillaume Aronica

Ingénieur Géomètre ETP (IG2000),
Ancien Géomètre-Expert 10 ans à Lyon



CA : 1M €



Siège social



Effectif

→ 12 collaborateurs

1 Pôle technique et expérience client

→ Ingénieurs géomètres → Dessinateurs DAO

→ Support client → Chefs de projet SIG

1 Pôle Commercial



Secteurs d'activités

- Édition/développement de logiciels
- Hébergement informatique
- Topographie/Réseaux
- Formation



+ de 400 clients

Dont + de 70 Maitres d'Ouvrage

+ de 800 utilisateurs de nos solutions

NOS VALEURS

Construisons ensemble une donnée géolocalisée plus juste et plus fiable

EXPERTISE



- ✓ Equipe dédiée aux sujets DAO, BIM et SIG
- ✓ Forte expérience métier en dessin, géomatique et topographie
- ✓ Accompagnement sur mesure en fonction de vos besoins

VISION



- ✓ Vision long-terme de la qualité
- ✓ Fiabilisation et homogénéisation
- ✓ Interopérabilité

INNOVATION



- ✓ Améliorations constantes de nos solutions
- ✓ Pôle R&D dédié
- ✓ Ecoute active des besoins du marché

HUMAIN



- ✓ Equipe support à l'écoute
- ✓ Proximité avec nos clients
- ✓ Agilité et flexibilité de nos équipes

Equipe et Solutions Françaises 

NOS SOLUTIONS

Une offre complète autour des données, notamment DAO, BIM, SIG et nuages de points

GOVALID

- ✓ Solution 100% Web,
- ✓ Guichet pour vos prestataires
- ✓ Contrôle de conformité
- ✓ Traitements géographiques

GOSUITE

- ✓ Solution pour AutoCAD et Revit
- ✓ Liée aux plateformes GOVALID et GO3D
- ✓ Contrôle de conformité et correction
- ✓ Outil d'aide au dessin réseaux et topo

GO3D

- ✓ Solution 100% Web
- ✓ Photogrammétrie
- ✓ Livrable nuage de points 3D
- ✓ Orthophoto géoréférencée

**GOVALID™, GOSUITE™, GO3D™
sont développées et commercialisées
par MAPPIA SAS.**

ILS NOUS FONT CONFIANCE

Mappia

Production



Entreprises prestataires/Maitres d'œuvre



Maitres d'ouvrage privés/publics



The background is a solid blue color with a complex, glowing network pattern of white and light blue lines and dots, resembling a circuit board or data network. Overlaid on the left side are several thick, curved lines in a gradient of yellow and orange, starting from the top left and sweeping towards the right. The text 'GOVALID' is positioned in the lower-left area, with the 'GO' part being significantly larger and bolder than the 'VALID' part.

GOVALID

**LA plateforme pour contrôler
et transformer vos données**

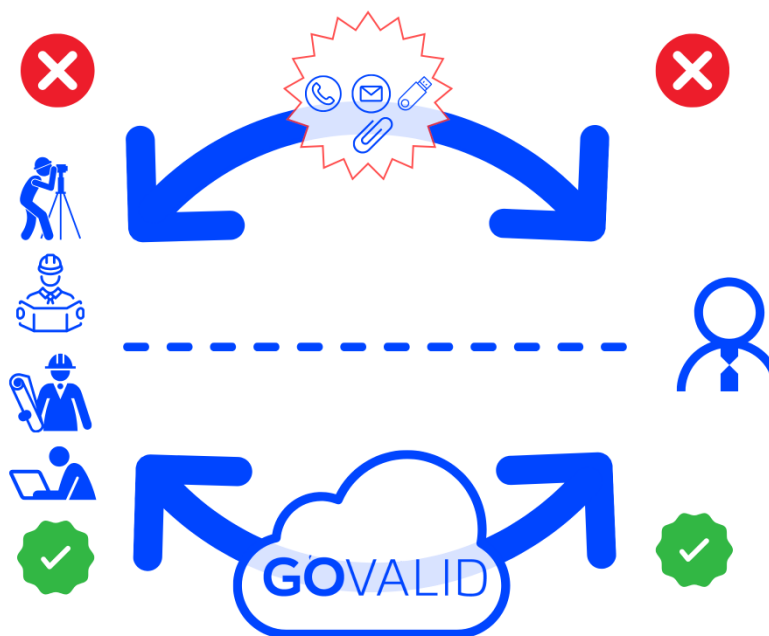
LE CONCEPT DE NOTRE PLATEFORME INNOVANTE ET INTUITIVE

MaPPia

Sans GOVALID

- ⊗ Risque de perte d'informations,
- ⊗ Qualité et sécurité des données non garanties
- ⊗ Processus de traitement hétérogène
- ⊗ Intégration des données coûteuse et chronophage

Prestataires (TP, bureau
d'études, géomètres...)

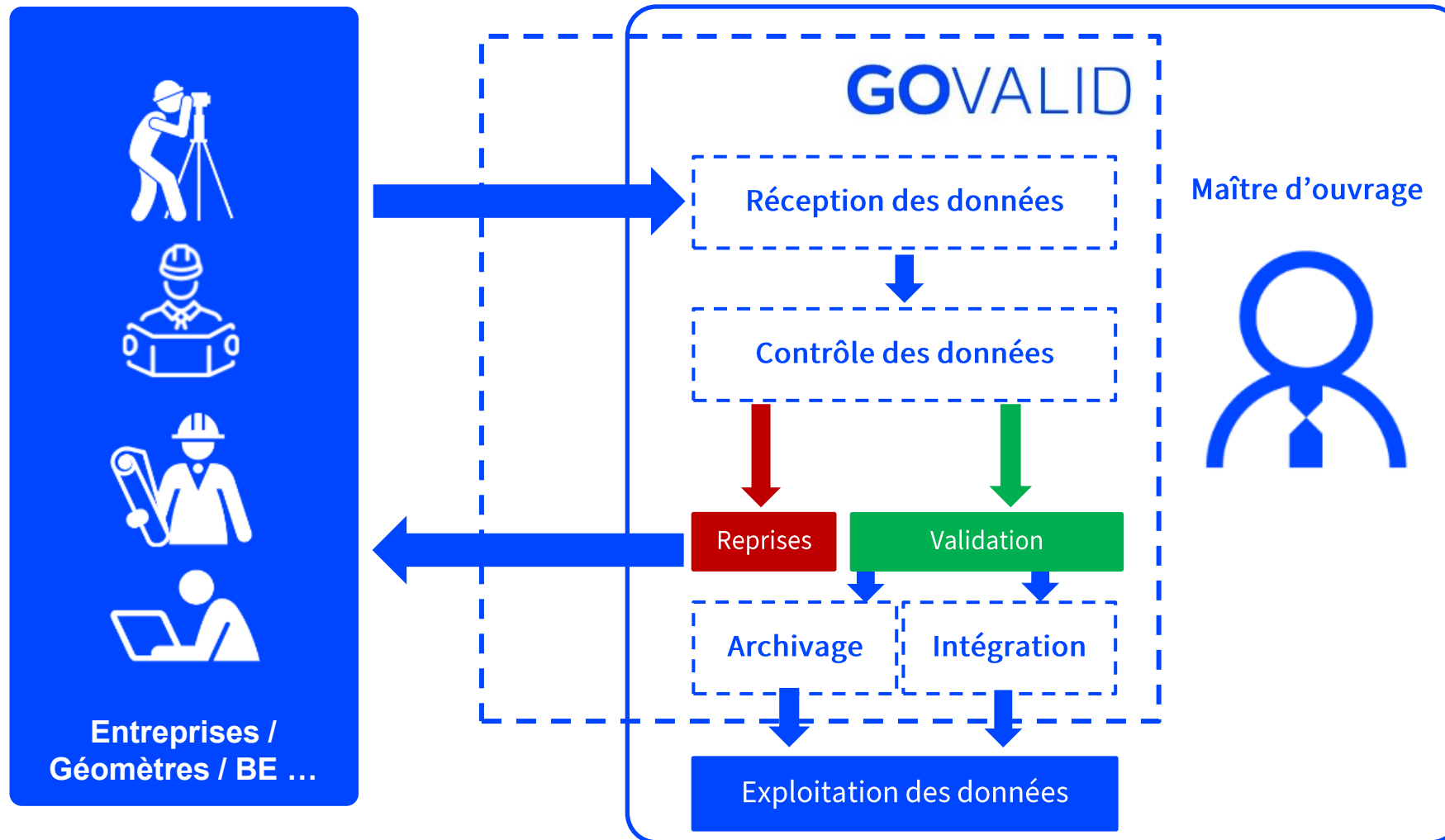


Maître d'ouvrage

Avec GOVALID

- ✓ Informations tracées et centralisées
- ✓ Qualité et sécurité des données garanties
- ✓ Processus de traitements identiques
- ✓ Traitements dédiés, intégration fiabilisée et facilitée.
- ✓ Réactivité dans le suivi technique et nouveau projet

Processus de production de données avec des prestataires



PRINCIPE DE LA PLATEFORME

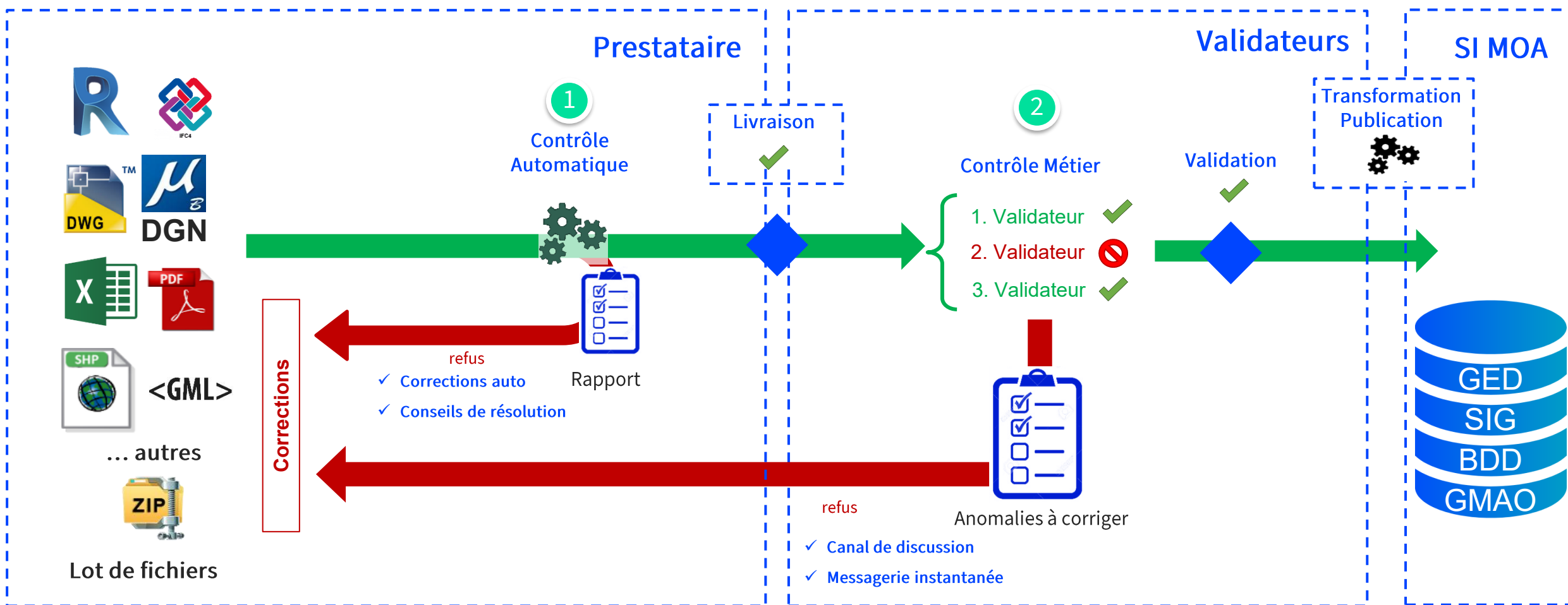
MaPPia

Workflow de livraison/validation avec GOVALID

Dépôt et contrôle automatique

Contrôle métier et validation

Intégration



La prise en compte des nouveaux standards

- ✓ StaR-Eau, StaR-Elec, RecoStar, ...
- ✓ Principe de package par standard sur GOVALID
- ✓ Webinaire le 17 octobre

Réflexions sur les usages des collectivités

- ✓ Diversité des formats de fichiers
- ✓ Diversité des cahiers des charges
- ✓ Interrogations sur la future utilisation des standards définis par le CNIG



MODULE ARMOIRE A PLANS

MAPPIA

Armoire numérique de fichiers géoréférencés

The screenshot displays the GO VALID application interface, which is a digital file cabinet for georeferenced files. The interface is divided into several sections:

- Map:** A map of Europe showing the location of files. A search bar at the top left of the map area allows users to "Indiquez un lieu" (Indicate a location). A file named "69143_Neuville_IC_DTR_11012021.dwg" is highlighted on the map, with a pop-up showing its details.
- File List:** A list of files is displayed on the left side of the map. Each file entry includes the filename, a date, and a status. The file "69143_Neuville_IC_DTR_11012021.dwg" is highlighted in orange.
- Dashboard:** A dashboard on the right side of the map area provides an overview of the system. It includes a "Tableau de bord" (Dashboard) section with various statistics and a "Rechercher dans les livrables" (Search in deliverables) section.

The dashboard statistics are as follows:

Statut	Nombre	Description
En attente de prise en charge	7	
En attente de livraison	3	
En attente de décision	0	
En attente de correction	0	
Long	1	
Moyen	0	
Court	0	
Dépassé	9	
Pénalités	0,00	Ce mois

The dashboard also includes a bar chart showing the number of files by month, with the x-axis labeled "Date de livraison souhaitée" (Desired delivery date) and the y-axis labeled "Uniquement mes actions" (Only my actions).

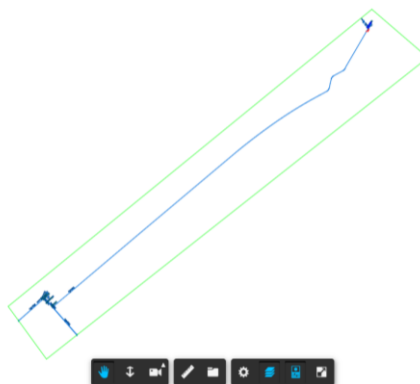
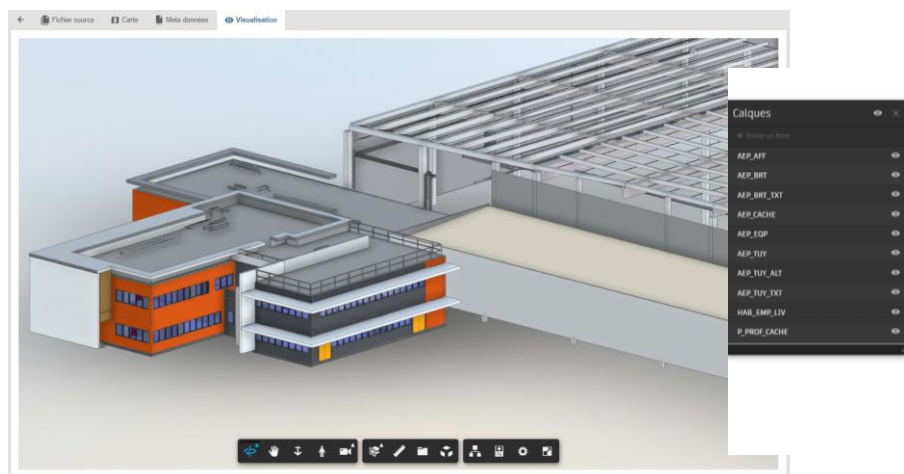
The file list on the left shows the following files:

- 44005_R20170_PGT_A.dwg (Fichier) - Le 29/07/2021 à 15:50:14 - #40681
- 66_BOBL_TPH_MAP_RSX_VEP_SN_001... (Fichier) - Le 11/05/2017 à 00:00:00 - #2276
- 69143_Neuville_IC_DTR_11012021.dwg (Fichier) - Le 17/06/2021 à 14:47:42 - #37002
- 76575_SaintEtienneRouvrail_Renon... (Fichier) - Le 22/01/2021 à 21:42:57 - #27405
- 79208_LaPeyratte_Commune_MAP_X... (Fichier) - Le 05/05/2021 à 00:00:00 - #34496
- 79213_Pompaire_Commune_MAP_C_A... (Fichier) - Le 07/05/2021 à 11:06:46 - #34583
- 79213_Pompaire_Commune_MAP_C_A... (Fichier) - Le 12/05/2021 à 10:56:55 - #34838
- 79213_Pompaire_Commune_MAP_C_A... (Fichier) - Le 22/01/2021 à 21:42:57 - #27405

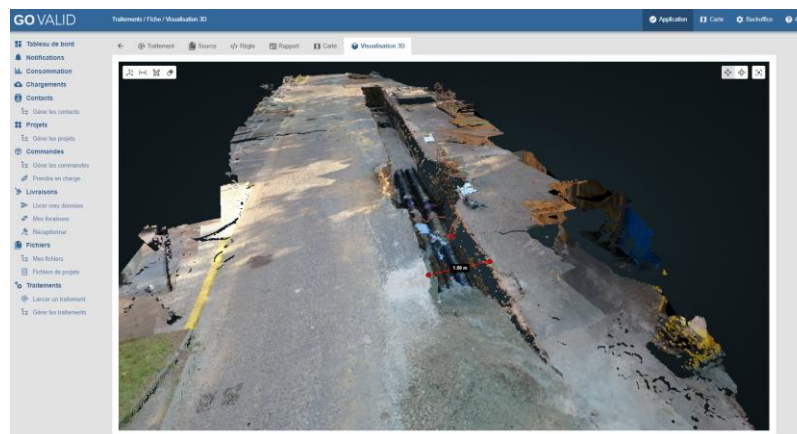
The map shows the location of these files across Europe, with a focus on France and the surrounding regions. The file "69143_Neuville_IC_DTR_11012021.dwg" is located in the region of Nouvelle-Aquitaine, near the city of Poitiers.

- ✓ Géolocalisation des fichiers
- ↔ Arborescence de fichiers partagés
- ✓ Emprise par fichier ou dossier de fichiers
- ✓ Métadonnées

Visualisation en ligne

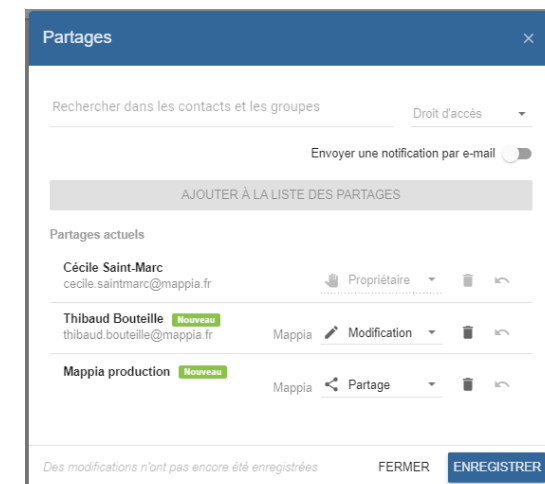


- ✓ Nuages de points LAZ
 - ✓ Maquettes BIM RVT et IFC
 - ✓ Plans DWG, DGN
 - ✓ Fichiers SHP
 - ✓ Excel, Word, PDF, Images, Txt...
- 32 formats pris en charge.



Partage de fichiers interne/externe

- ✓ par utilisateur ou par groupes
- ✓ Gestion des niveaux de droits (Lecture, Ecriture)
- ✓ Envoi de lien de téléchargement
- ✓ Pas de limite de durée de stockage sur la plateforme



RÉSUMÉ DE LA SOLUTION GOVALID

Fonctionnalités

- ✓ Paramétrage de contrôle
- ✓ Workflow de validation paramétrable
- ✓ Gestion des anomalies métiers
- ✓ Contrôles unitaires ou en lot
- ✓ Livrable contrôlé en amont de la réception
- ✓ Mise à disposition des rapports de traitement

Avantages

- ✓ Informations tracées et centralisées
- ✓ Qualité et sécurité des données garanties
- ✓ Rapports de traitements détaillés avec conseils de résolution
- ✓ Circuit d'export et de mise à jour simplifié et fiabilisé
- ✓ Offre complète autour de vos données
- ✓ Conformités des données assurées

MaPPia

Merci
pour votre
attention

Thibaud BOUTEILLE

Responsable commercial

06 81 69 42 55

thibaud.bouteille@mappia.fr



Webinaires :



[De la réception de vos données géographiques
jusqu'aux réponses aux DT-DICT](#)



[Comment déployer un guichet pour vos prestataires
dans le cadre de votre marché topo/réseaux](#)

Retour d'expérience :



[Optimiser la production de ses livrables DAO/SIG
avec GOVALID et GOSUITE](#)



[GOVALID : Témoignage d'Ecartip](#)



Mappia

better precision, better decision

www.mappia.fr