



Réseaux d'AEP et d'Assainissement : premier bilan de l'appel à commentaires

Réunion plénière du 16 septembre 2015

- Lancé à l'issue de la dernière séance plénière, l'appel à commentaires RAEPA est demeuré ouvert du 1^{er} juillet au 31 Août 2015.
- Sa publicité (sur le site [Géoinformations](#)) a été relayée par PIGMA, la FNCCR, l'AITF et l'AFIGEO.
- La [feuille de tableur partagée](#) support a reçu son premier commentaire le 1^{er} juillet et son dernier le 31 Août. Elle a été régulièrement alimentée entre ces deux dates.
- Deux commentateurs potentiels se sont manifestés auprès du secrétariat après la clôture

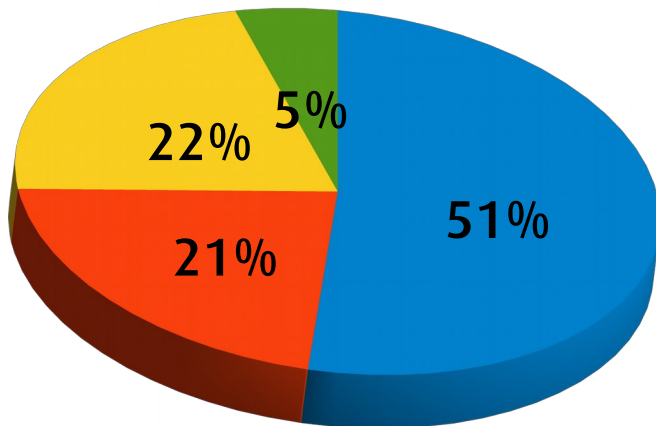
Des 136 commentaires exprimés [□] :

- 78 émanent de 13 collectivités (dont la FNCCR),
 - 10 émanent de 2 éditeurs,
 - 48 émanent du Secrétariat permanent (Fabrice THIÉBAUX).
- [□] Les trois personnes ayant manifesté (pendant ou après la période d'ouverture) leur intention de commenter n'y ont pas, à ce jour, donné suite.

Typologie des commentaires

- La plupart des commentaires (tous ceux étiquetés "Technique" mais aussi bon nombre des "Questions") évaluent ou interrogent les choix de modélisation et d'implémentation opérés par le géostandard (et en proposent souvent d'autres).

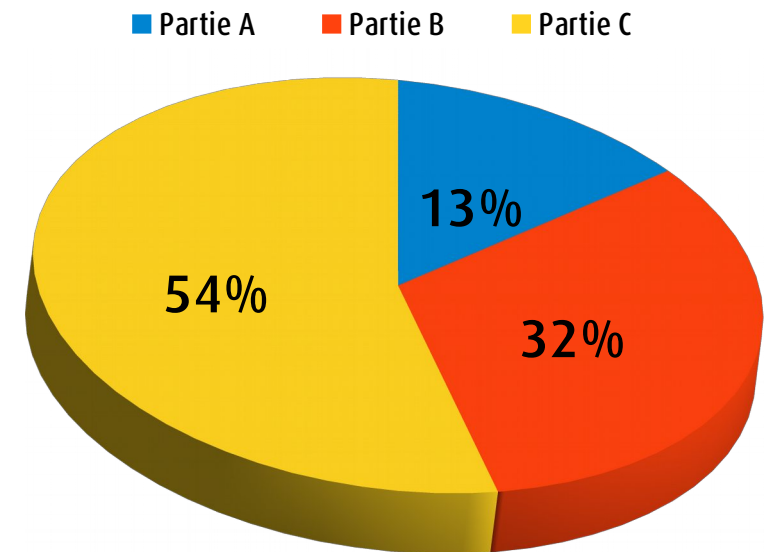
■ Technique ■ Éditorial ■ Question ■ Général



- Les commentaires étiquetés "Général" concernent les objectifs mêmes du géostandard (DT/DICT, exploitation) et ses relations avec d'autres modèles (PCRS, INSPIRE, qWAT).

La majorité des commentaires portent sur la partie du géostandard décrivant la structure informatique du stockage des données du périmètre, structure :

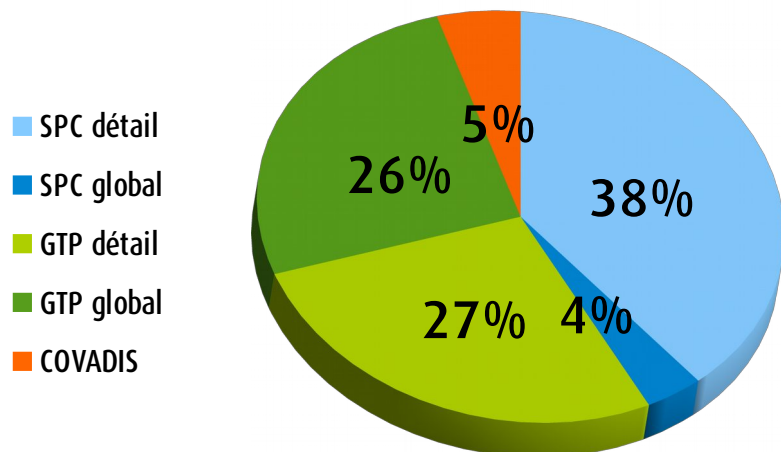
- ❑ mal connue du secrétariat ;
- ❑ calquée sur celle mise en place en Dordogne ;
- ❑ actant des choix d'implémentation insuffisamment explicités.



Traitement des commentaires

En première approximation :

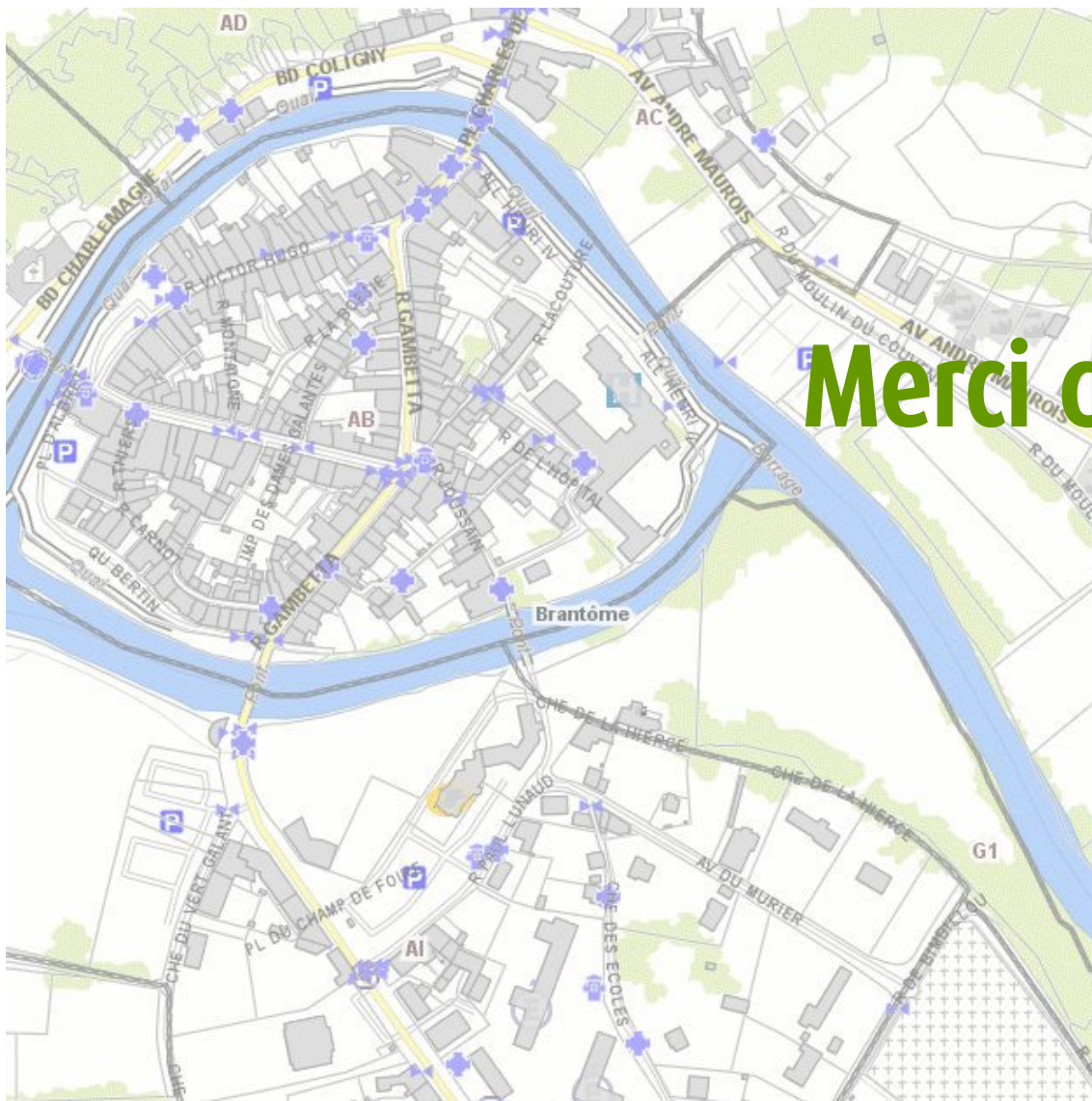
- 42 % des commentaires pourront être traités directement par le secrétariat permanent de la COVADIS (SPC) ;
- 53 %, parce qu'ils nécessitent des choix "métier", seront traités conjointement par le SPC et le groupe de travail PIGMA (GTP) qui se réunira dans le mois.



Les 5 % restant sont étiquetés COVADIS car, concernant la "**valeur réglementaire**", l'**opportunité** ou la **méthode d'élaboration** du géostandard RAEPA, ils pourraient être formulés vis à vis de tout géostandard intéressant les collectivités territoriales.

Étant donné le nombre (inattendu après les deux appels nationaux précédents) des commentaires à traiter le groupe de travail PIGMA et le secrétariat permanent sont convenus :

- ❑ de travailler ensemble à la prise en compte des commentaires reçus (corrections, précisions et mises au point de toute nature) ;
- ❑ de soumettre le géostandard RAEPA définitif (version 1.0) à la validation de la COVADIS lors de sa séance plénière du 18 novembre prochain.



Merci de votre attention

Christian ROLLET