



Comité de déploiement

Base Adresse Locale / Base Adresse Nationale

CNIG Plénier 02 juillet 2024



agence nationale
de la cohésion
des territoires



**PREMIER
MINISTRE**

*Liberté
Égalité
Fraternité*

Direction interministérielle
du numérique

IGN

INSTITUT NATIONAL
DE L'INFORMATION
GÉOGRAPHIQUE
ET FORESTIÈRE

La BAN



Rappel de nos objectifs d'impact

- Couvrir les 35000 communes en BAL
- La BAN utilisée par l'ensemble des administrations et la majorité des services commerciaux

Mandat du Comité de déploiement

- Facilitation du déploiement des BAL et de la généralisation de l'utilisation de la BAN par les acteurs public (enjeu du DLNUF)
- Par l'identification des freins et mise en action de leviers avec les acteurs identifiés

Participants :

AMF, INSEE, DGFIP, Equipe BAL/BAN (ANCT/IGN)

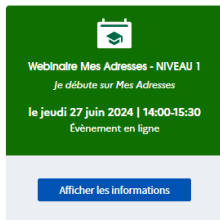
Les principaux freins au déploiement sont identifiés

Toucher l'ensemble des communes

- le Programme BAL a mis en place un dispositif d'accompagnement efficace

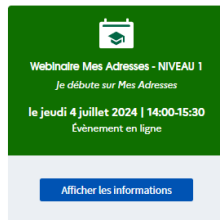
Évènements à venir

Que vous soyez maire ou élu, agent municipal, géomaticien, producteur ou utilisateur... vous pouvez consulter ici la référence à un événement à venir adapté à vos besoins sur l'adresse.



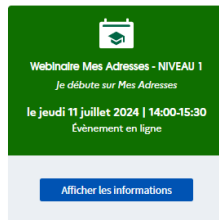
Webinaire Mes Adresses - NIVEAU 1
Je débute sur Mes Adresses
le jeudi 27 juin 2024 | 14:00-15:30
Évènement en ligne

Afficher les informations



Webinaire Mes Adresses - NIVEAU 1
Je débute sur Mes Adresses
le jeudi 4 juillet 2024 | 14:00-15:30
Évènement en ligne

Afficher les informations

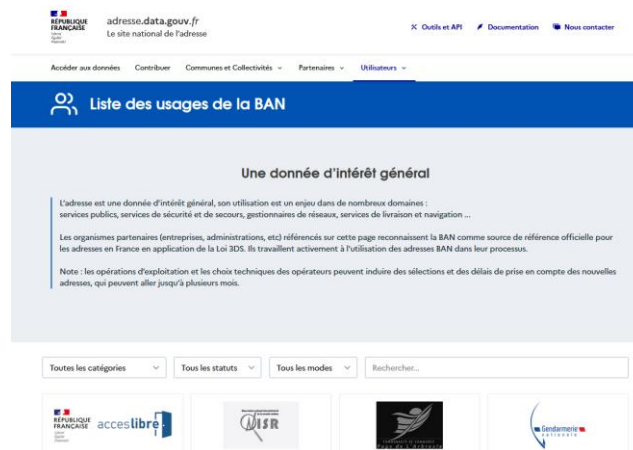


Webinaire Mes Adresses - NIVEAU 1
Je débute sur Mes Adresses
le jeudi 11 juillet 2024 | 14:00-15:30
Évènement en ligne

Afficher les informations

- l'AMF reste impliqué au côté de l'ANCT pour la sensibilisation de toutes les communes (Salon des Maires, etc).
- Publication du **Décret d'application (08/2023)** : l'échéance réglementaire est un levier incitatif

Une valorisation des usages pour enclencher la boucle vertueuse



adresse.data.gouv.fr
Le site national de l'adresse

Accéder aux données Contribuer Communes et Collectivités Partenaires Utilisateurs

Liste des usages de la BAN

Une donnée d'intérêt général

L'adresse est une donnée d'intérêt général, son utilisation est un enjeu dans de nombreux domaines : services publics, services de sécurité et de secours, gestionnaires de réseaux, services de livraison et navigation ...

Les organismes partenaires (entreprises, administrations, etc) référencés sur cette page reconnaissent la BAN comme source de référence officielle pour les adresses en France en application de la Loi 3DS. Ils travaillent activement à l'utilisation des adresses BAN dans leur processus.

Note : les opérations d'exploitation et les choix techniques des opérateurs peuvent induire des sélections et des délais de prise en compte des nouvelles adresses, qui peuvent aller jusqu'à plusieurs mois.

Toutes les catégories Tous les statuts Tous les modes Rechercher...

Logo République Française, acceslibre, ANCT, Gendarmement

Difficultés à concrétiser la cible DLNUF

- Complexité de mise en œuvre
- Des attentes exprimées sur des évolutions du modèle BAN et la fiabilisation du référentiel

Des actions engagées

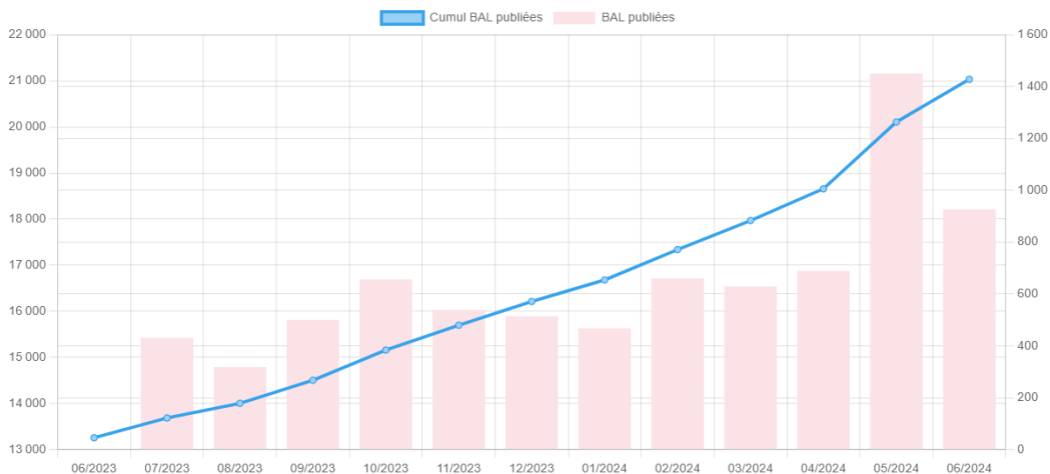
- Des développements intégrés dans la fdr BAN pour faciliter cette articulation : évolutions du modèle de donnée, IDBAN notamment. Statut = en place
- Schéma fonctionnel des interrelations entre adresses BAN et SI INSEE et DGFIP
- INSEE : Trajectoire d'expérimentations de croisement de données pour circonscrire le périmètre de mise en concordance des référentiels (RIL_BAN /BAN _OMER)
- Dossier à présenter à la CNERP d'octobre pour valider la possibilité de faire évoluer le dispositif
- DGFIP : une mise en œuvre par phase, une période de double dispositif pour fiabilisation du process



Déploiement BAL

Accélération du nombre de BAL publiées : 21050 communes (27/06/2024)

Évolution du nombre de BAL publiées pour la première fois



Échéance décret



2 adresses sur 3 proviennent des BAL

Adresses issues des BAL

17,57 millions



67% des 26,06 millions d'adresses présentes dans la BAN

Communes couvertes

21 050



60% des 35 071 communes

Population couverte

47,78 millions



70% des 68,26 millions d'habitants

Adresses certifiées

12,69 millions



49% des 26,06 millions d'adresses présentes dans la BAN



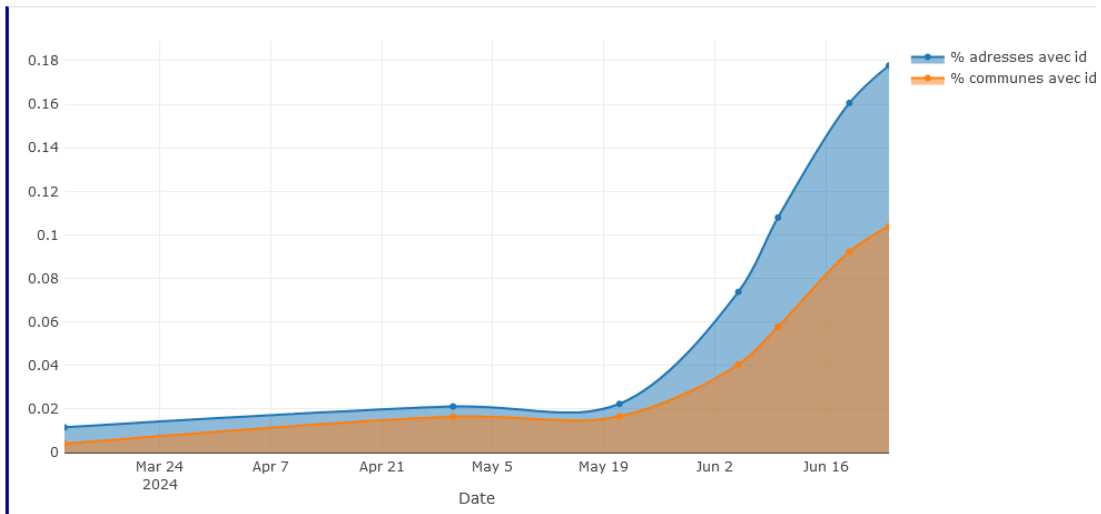
Initialisation des idban

Une génération par paliers

- Ouverture confidentielle en début d'année sur quelques communes test
- Déploiement progressif en fonction de la mise en oeuvre dans les différents outils.
- Objectif (*optimiste*) quasi 100% fin d'année

Date	communes avec id	% communes avec ...	id adresses	% adresses avec id
12-03-2024	142	0,4 %	301525	1,2 %
30-04-2024	577	1,6 %	552592	2,1 %
21-05-2024	583	1,7 %	582767	2,2 %
05-06-2024	1422	4,1 %	1923589	7,4 %
10-06-2024	2028	5,8 %	2813972	10,8 %
19-06-2024	3237	9,2 %	4185340	16,1 %
24-06-2024	3647	10,4 %	4633935	17,8 %

initialisation IDBAN



Standard Adresse : une V1 finalisée à la rentrée

Une vision partagée du modèle général de l'adresse

- **Fin de la revue CNIG le 17 Mai : 16 relectures, 203 commentaires**
 - **Résolution en cours**
- **Atelier de consolidation** planifié le 04 juillet (Membres du GT + relecteurs)

Page CNIG du GT : [GT Standard Adresse | Conseil national de l'information géolocalisée \(cnig.gouv.fr\)](https://www.cnig.gouv.fr/gt-standard-adresse)

			Composants d'adresse
Adresse détaillée	Adresse complémentaire		Local
			Niveau
			Escalier
			Complément d'adresse
	Adresse		Numéro
			Suffixe
			Toponyme principal
			Toponyme complémentaire
			Code postal
			Commune historique (code INSEE)
	Commune (code INSEE)		
	Position géographique		
	Position(s) géographique(s) complémentaire(s)		

Périmètre BAN (actuel)