



# Comité de déploiement # Base Adresse Locale / Base Adresse Nationale

💡 19 juin 2024



## Ordre du jour

- Accueil
- Point d'avancement BAL/BAN
- Coordination dossier CNERP
- Avancement intégration BAN-DGFIP

# Facturation des entreprises

Une réponse du Ministère de l'Economie « Impact financier sur les sociétés de l'adressage obligatoire des communes » au 31/08/23

*La déclaration d'un changement d'adresse administratif d'une entreprise individuelle ou en société résultant d'une décision de la commune est une formalité différente de celle d'un transfert de siège social. Elle n'est soumise à aucun frais de déclaration*

Coût persistant pour les entreprises via le guichet INPI

Option : *Je souhaite indiquer un changement administratif de l'adresse suite à une décision de la mairie*

Coût de transfert de siège social : 192,01€ + le coût de la publication au journal d'annonces légales

<b>Actions</b>	ANCT en attente de réponse de l'INPI Appui INSEE base Sirene	En cours
----------------	---	----------

# Points de vigilance

- La conservation des noms de lieux en langues régionales

Actualité en Bretagne et dans la presse

👉 communication, rappels pratiques, webinaire breton « BAL et toponymie »

- La qualité de l'adressage dans les quartiers prioritaires de la politique de la ville

Des quartiers globalement moins bien adressés

Base de données d'adresses utilisée par France Travail

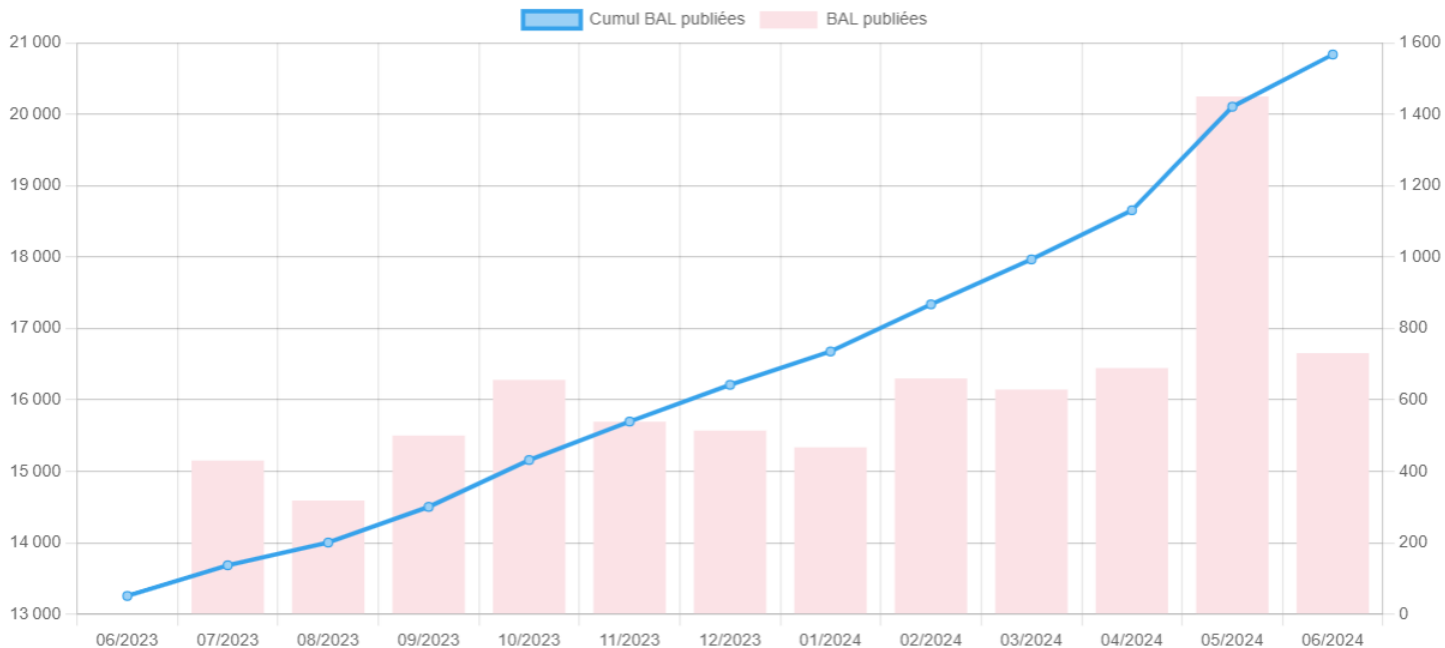
👉 communication auprès des communes concernées, guide méthodo, échanges avec France Travail, test des signalements



# Déploiement BAL

Evolution du nombre de BAL publiées : 20 837 communes (19/06/2024)

Évolution du nombre de BAL publiées pour la première fois





🔍 Filtrer par EPCI ou par département

### Adresses issues des BAL

17,31 millions



67% des 25,92 millions  
d'adresses présentes dans la  
BAN

### Communes couvertes

20 840



59% des 35 071 communes

### Population couverte

47,46 millions



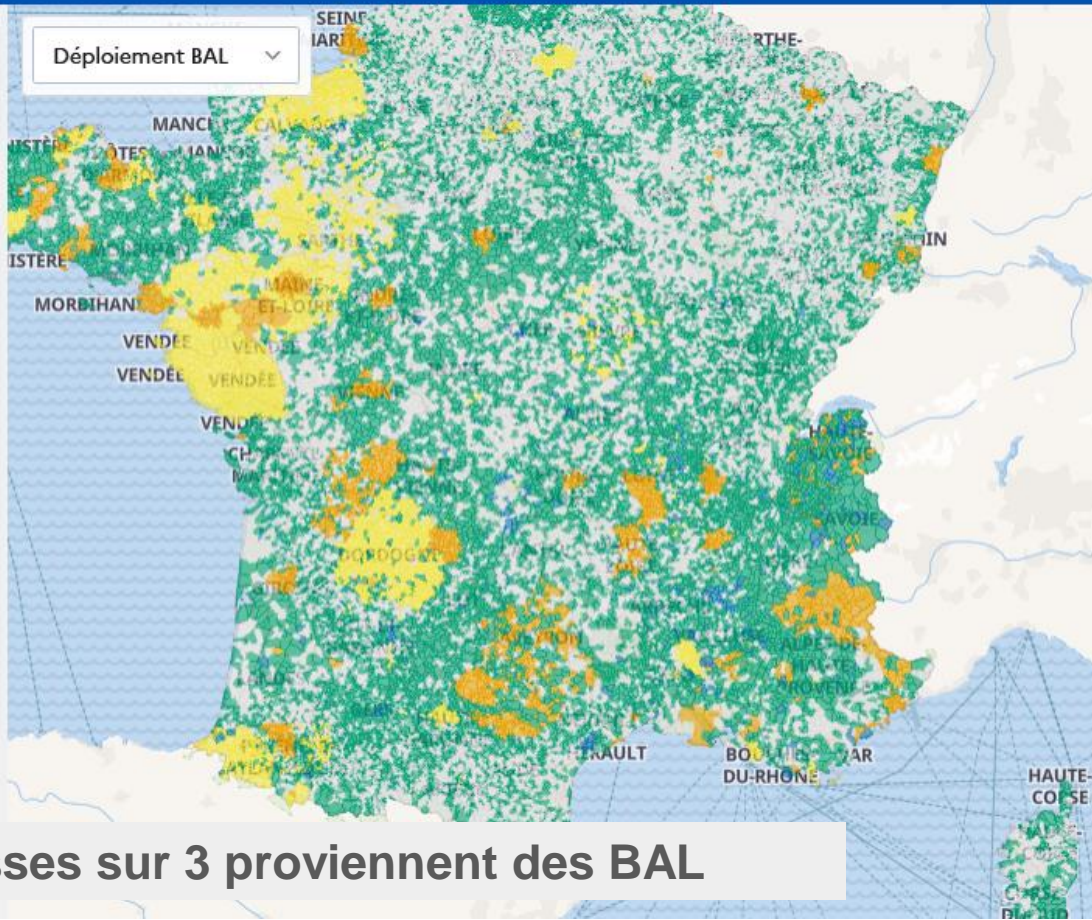
70% des 68,26 millions  
d'habitants

### Adresses certifiées

12,31 millions



47% des 25,92 millions  
d'adresses présentes dans la  
BAN



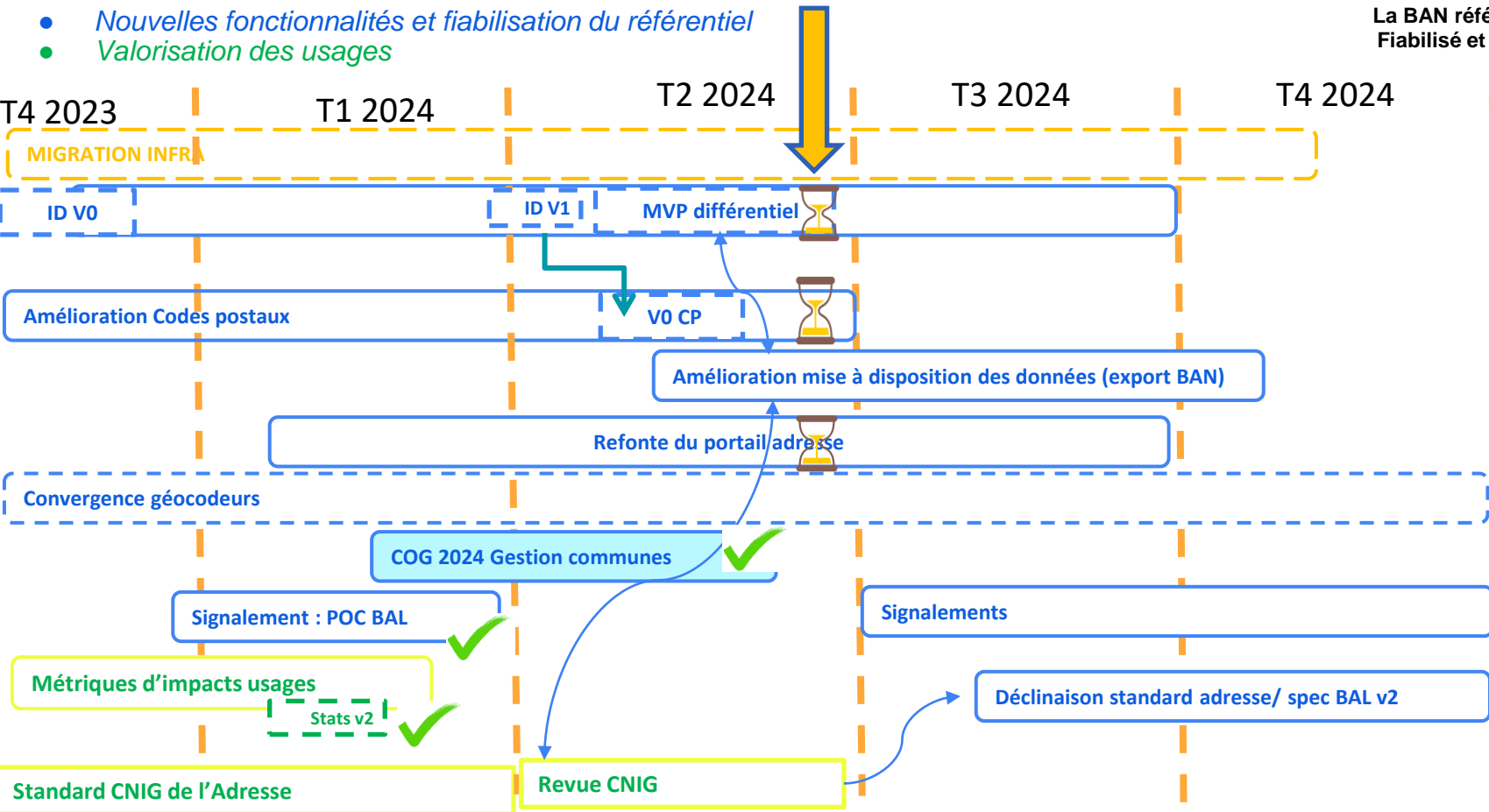
**2 adresses sur 3 proviennent des BAL**

# Feuille de route dev BAN 2024

27/05/2024

Backlog dev BAN

La BAN référentiel  
Fiabilisé et utilisé





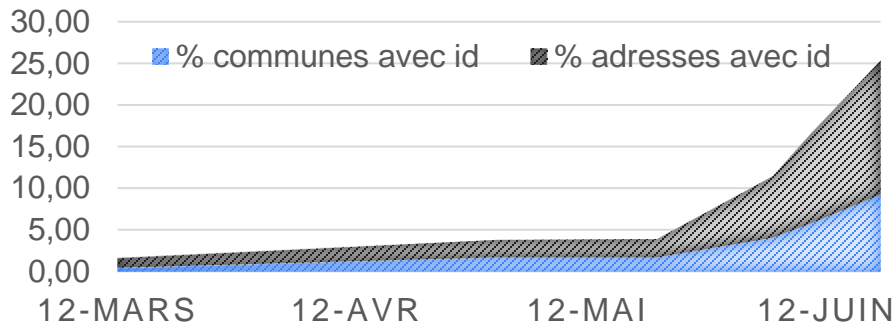
# Déploiement nouvel identifiant

## Une génération par palier

- en fonction du déploiement dans les différents outils.
- Opérationnel dans « Mes Adresses » depuis début juin
- Calculé en lot sur les données d'assemblage (planifié fin juin)
- Objectif (*optimiste*) 100% fin d'année

Des règles de bonnes pratiques consolidées avec les producteurs et les utilisateurs

## INITIALISATION ID



19/06/2024

<b>communes avec id</b>	<b>3237</b>
% communes avec id	9,23
<b>id adresses</b>	<b>4185340</b>
% adresses avec id	16,07



# Standard Adresse : fin Appel à Commentaires

**Fin de la revue 17 Mai : 16 relectures, 203 commentaires**

**Les évolutions demandées :**

- Préconisations CNT sur la terminologie (toponyme pas adapté),
- précisions sur la gestion des langues régionales,
- gestion des champs date, des types de position, des valeurs « statut » de l'adresse,
- extension du périmètre du champ « certification »
- Simplification de lecture du document sur la situation cible

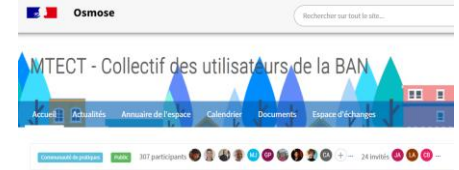
→ **Propositions de résolutions validées en Commission des Standards le 13 juin 2024**

→ **Atelier de consolidation** planifié le 04 juillet (Membres du GT + relecteurs)

Page CNIG du GT : [GT Standard Adresse | Conseil national de l'information géolocalisée \(cnig.gouv.fr\)](https://www.cnig.gouv.fr/standard-adresse)



# Co-construction Adresse-Lab



## Une bonne dynamique du collectif

- 4<sup>e</sup> rencontre des utilisateurs nationaux le 04 juin
- Task-force sur la mise à disposition des données (en lien nouveaux exports et publication du différentiel)
- Prochain adresse-lab trimestriel le 25 juin
- Poursuite des travaux Standard le 04 juillet



### → Une vision claire des évolutions attendues

historisation, signalements, lien adresse\_parcelle, articulation BAN-RNB-RIAL, convergence avec BDTOPO et filaire de voie, amélioration COG



**Une forte attente de résultats, mais des ressources limitées !**

# BAN – INSEE : Préparation dossier CNERP

Pour avancer sur la coordination INSEE-BAN dans la réalisation du DLNUF

- Des ébauches de scénarios / outils mis en place par des collectivités :
  - RIL vers BAL
  - BAL vers OMER
- Communes > 10 000 habitants
  - Mise à jour des deux bases en parallèle en silo
- Communes < 10 000 habitants
  - Possibilité d'organiser des tests utilisateurs pour tester des scénarii et faciliter la mise à jour
- Nécessite validation du CNERP

Définition du plan d'action

# BAN - DGFIP

## Une coopération engagée vers la convergence des référentiels

**Objectif : La DGFIP récupère les nouvelles adresses et voies dans la BAN**

**(= le contenu actuel des délibérations)**

**- Des rencontres mensuelles entre les équipes.**

**- Décisions :**

- La DGFIP engagera une période de double –commande jusqu'à fiabilisation du dispositif
- Une communication conjointe BAL/BAN/DGFIP va être mise en place

Statut : draft de la communication initiée par la DGFIP, en relecture BAL/BAN

# BAN - DGFIP

Mise en œuvre : une approche par phase

## 1 – Mise en cohérence des données

Statut : quasi-terminé

## 2 - Initialisation (stock) Redescendre l'ID BAN dans la base MAJIC

- Sélection : adresses certifiées/ with Ids

Statut : POC lancé sur le département 24

## 3 - Synchronisation (flux)

- Pré-requis : association de l'adresse à la parcelle
- **Pour les créations uniquement**
- Mode opératoire :
- téléchargement du différentiel
- accès aux données par téléchargement
- Contraintes de sécurité ok