

# Sites et Territoires d'Exception

## Projet de géostandard

Philippe TREILLARD, DGALN/DHUP/QV/QV1  
Richard MITANCHEY, CEREMA Territoires et Ville, Secrétariat COVADIS

# Groupe de Travail

- DGALN/DHUP/QV bureaux QV1 & QV2
- Pilote :  
P. Treillard (DGALN/DHUP/QV/QV1)
- Contributeurs :  
P. Treillard (DGALN/DHUP/QV/QV1)  
I. Poulet (DGALN/DHUP/QV/QV1)  
W. Borst (DGALN/DHUP/QV/QV2)
- Secrétariat COVADIS (R. Mitanchey)

# Actualités été 2017

Projet SITE lauréat du second appel à projets pour le « développement de l'open data au sein des territoires »

Le projet vise à créer une plateforme de données autour des territoires d'exception :

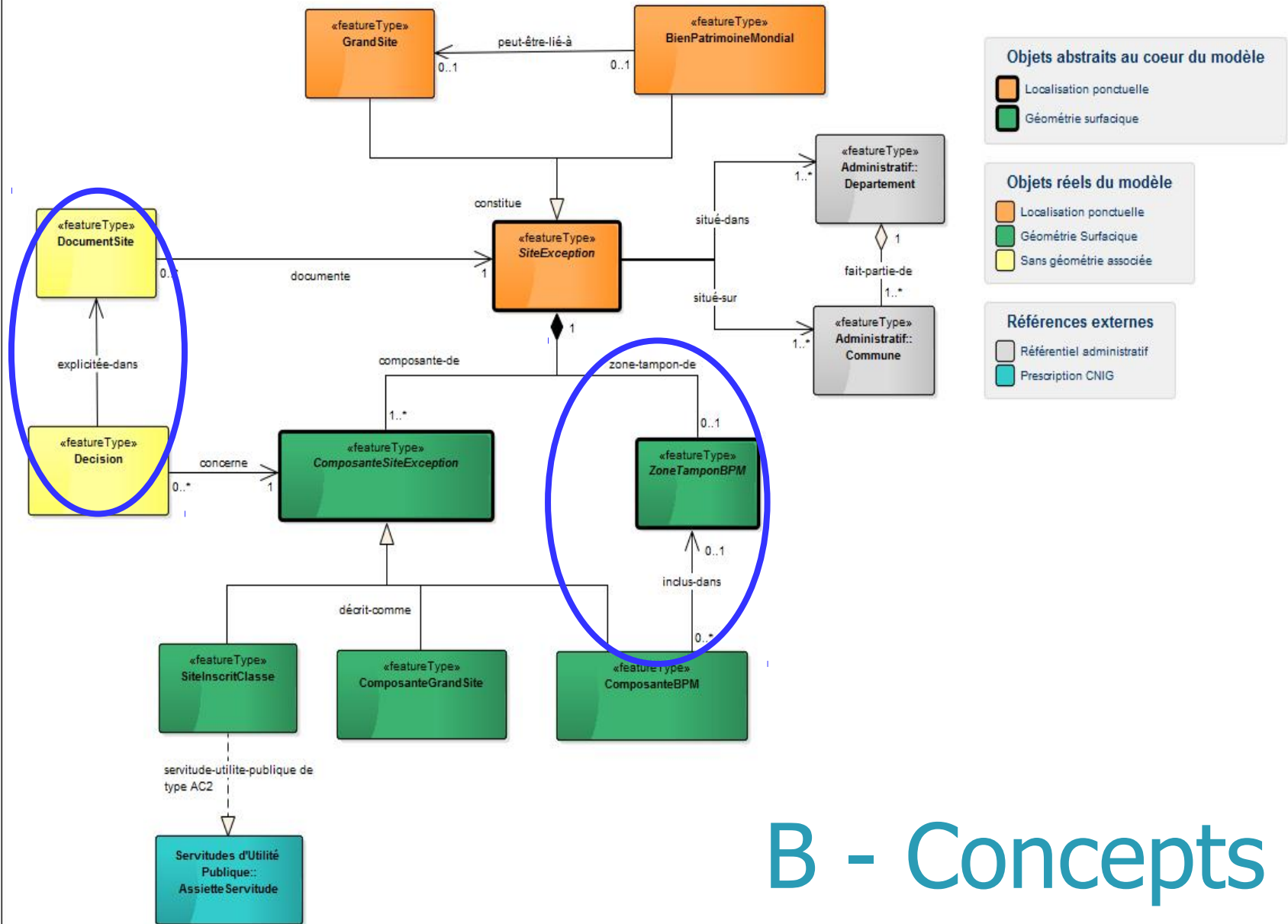
- communauté d'utilisateurs,
- API pour visualiser, consulter et télécharger les données sur les sites et territoires d'exception,
- susciter des développements à partir de ces données.

# Périmètre « SITE »

- Sites inscrits & classés  
*servitudes d'utilité publique de type AC2*
- Territoires engagés dans une démarche Grand Site :  
*Opération Grand Site, Grand Site de France*
- Biens du patrimoine mondial inscrits sur la liste de l'UNESCO

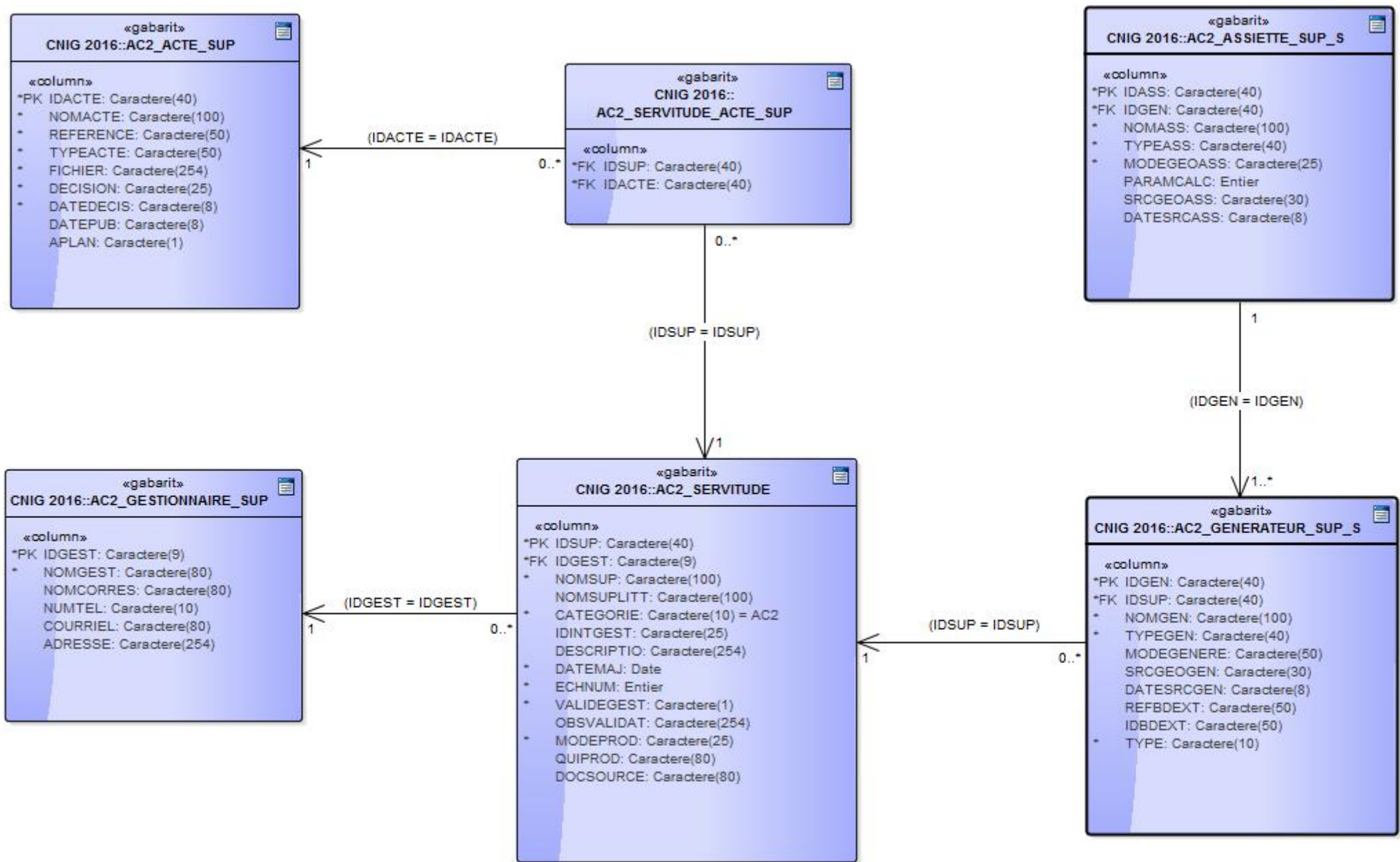
# Démarche

- Inventaire des données disponibles  
France entière, par requêtage CSW + téléchargements ATOM ou flux WMS
- Diagnostic de standardisation
- Démarche de standardisation en complément des standards existants (CNIG SUP 2016 / GPU)

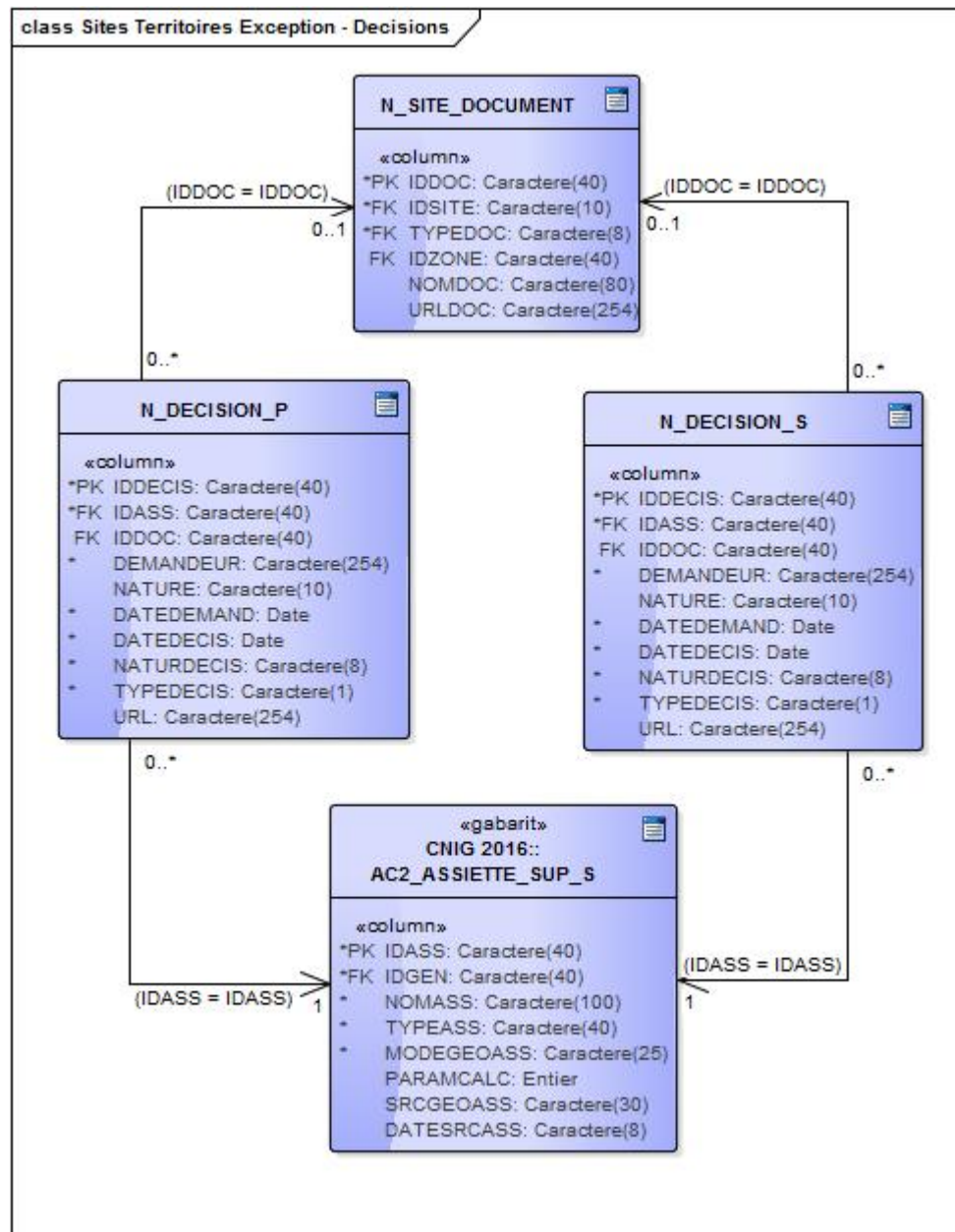


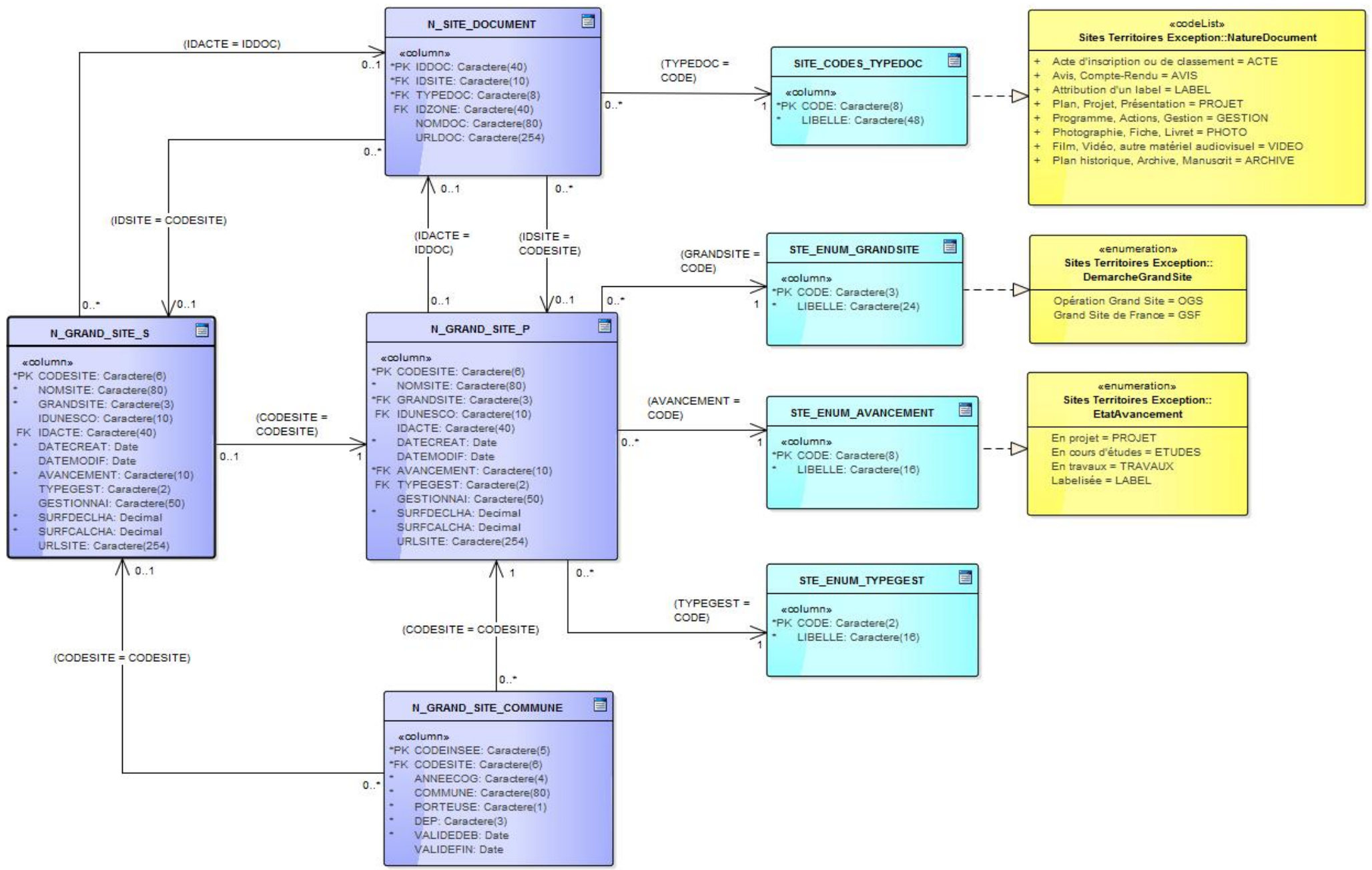
# B - Concepts

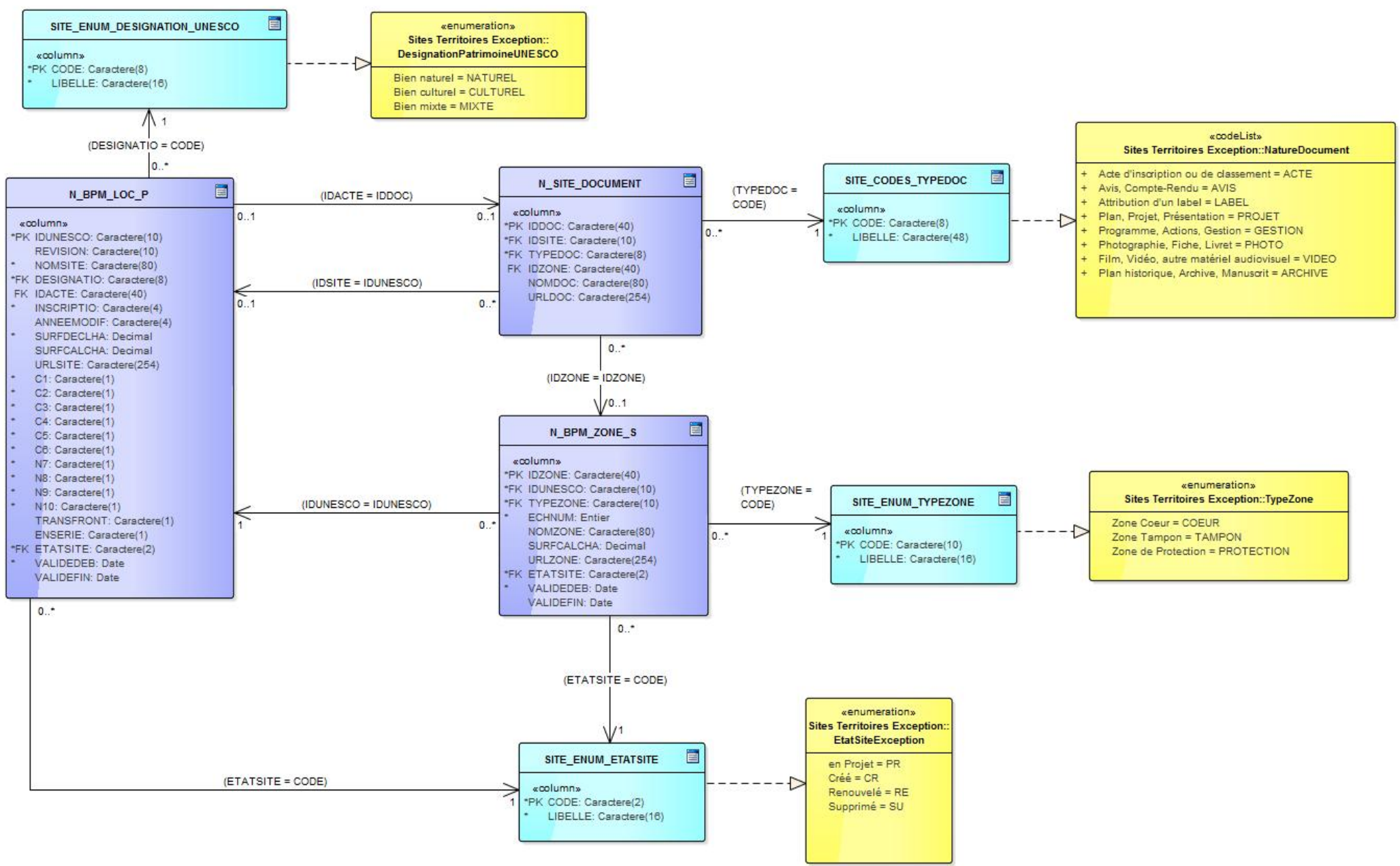
# C – Implémentation











# Merci

Philippe TREILLARD, DGALN/DHUP/QV/QV1

Richard MITANCHEY, CEREMA Territoires et Ville  
Secrétariat COVADIS