



AU SERVICE DES COLLECTIVITÉS





GraceTHD v3.01

Etat d'avancement

Commission des standards CNIG du 3 octobre 2024

Guillaume Lenoir d'Espinasse, Lubin Roineau (ANCT)




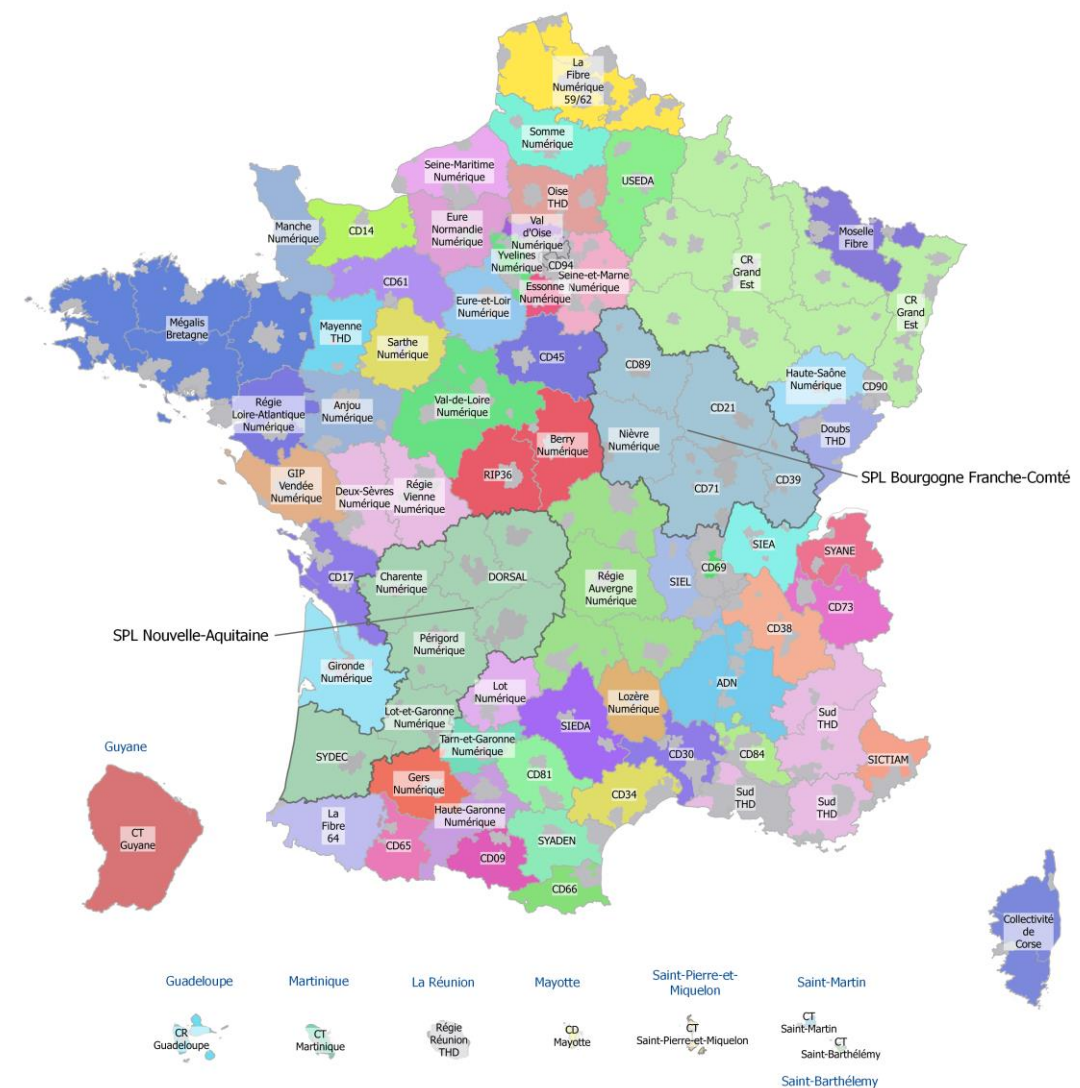
1.

Contexte



Un modèle GraceTHD mature qui permet sa généralisation France entière

- L'objectif du **Plan France Très Haut Débit (PFTHD)** d'une généralisation de la fibre optique jusqu'à l'abonné (FttH) d'ici fin 2025 implique des rythmes de déploiements FttH record.
- Cette **industrialisation des déploiements FttH** nécessitent **l'harmonisation des pratiques** notamment au niveau des échanges de données entre les acteurs privés et publics du PFTHD.



Un standard qui a fait l'objet de plusieurs évolutions et de recommandations de l'ANCT

Date validation standard

- version 3.0.0 le 20 juin 2020 (version en vigueur) ;
- version 2.0.2 le 4 juillet 2019 ;
- version 2.0.1 le 20 septembre 2017.

GraceTHD



Géostandard d'aménagement numérique des territoires V3


Modèle conceptuel de données (MCD)




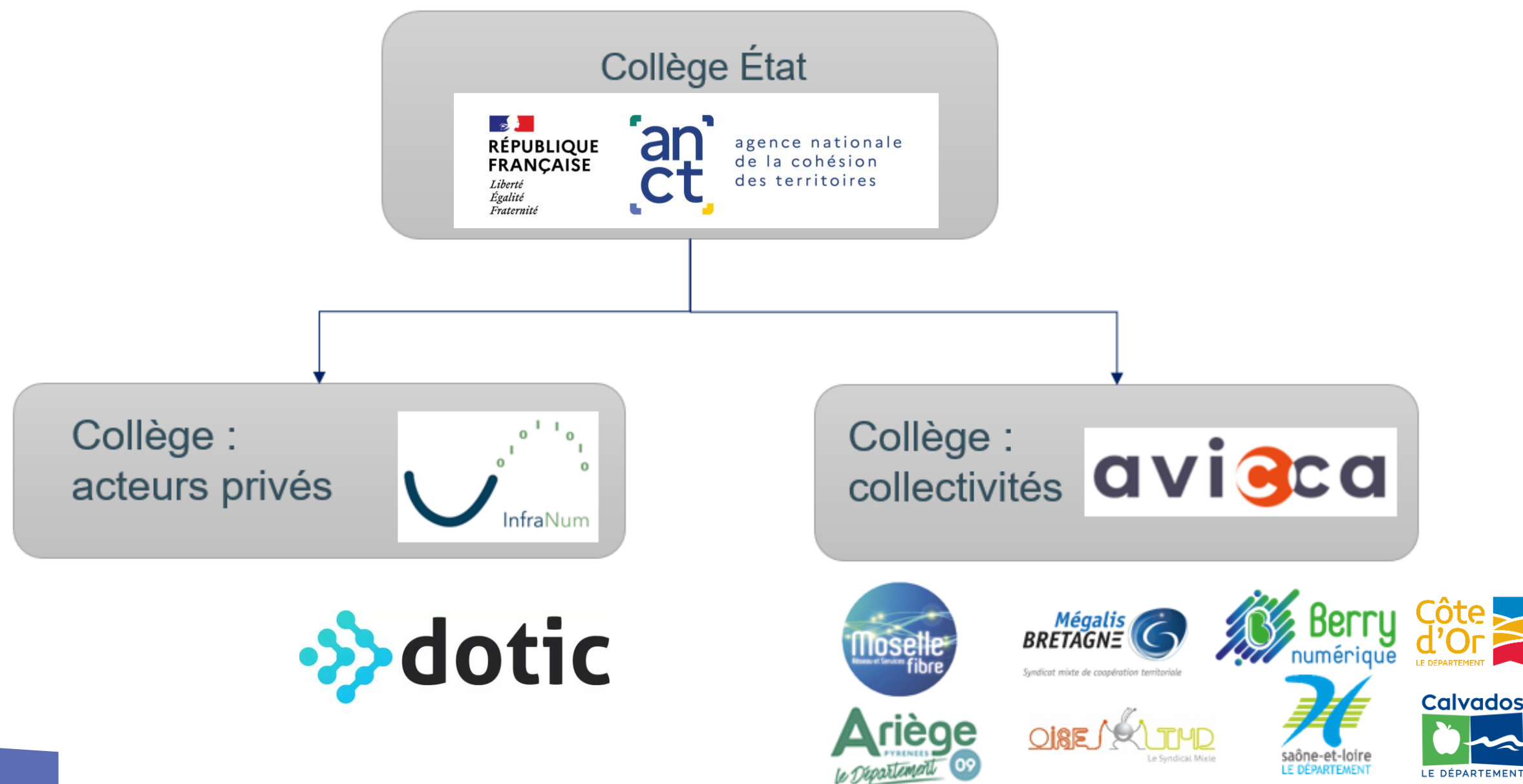
Recommandation portant sur une mise en œuvre efficace et efficiente du modèle de données GraceTHD

A - Contexte et objectif (migration)
B - Préconisations techniques et opérationnelles
Standardisation des échanges : flux, identifiants et mise à jour itérative
Uniformisation de la modélisation des données : sites/locaux techniques et clients, GC et optique
Annexe : grilles, liste de valeurs, code SQL, jeu de données

2. Organisation du GT GraceTHD



Une gouvernance tripartite




Une gouvernance tripartite

- 12 copils entre septembre 2022 et juin 2024
- Restitution des travaux lors du TRIP organisé par l'Avicca en novembre 2023
- Une pré consultation réalisée durant le T2 2024 (collectivités, AMO)

 **Démarche collaborative avec l'ensemble des acteurs du PFTHD**




2. Montée en version 3.01




Modifications mineures du standard

- Mise à jour de la bibliographie (ajout des recommandations ANCT 2024)
- Ajout de deux valeurs dans la table « t_local » pour la modélisation des réseaux de collecte

➔ **Modifications portant essentiellement sur les recommandations (v 1.1.0)**



3. Calendrier prévisionnel



Calendrier prévisionnel


*Commission des
standards CNIG*

*Appel à commentaires sur
le standard et sur les
recommandations*

Atelier Trip Avicca

*Commission des
standards CNIG*


*Validation et mise en
application au T1 2025*



Appel à commentaire

| n° final | Document (corps, annexe) | Organisme | Type de commentaire : | Page, Paragraphe Figure / Tableau / Note / Ligne | Commentaire (explication du besoin de modification) Réécriture ANCT du besoin si nécessaire (clarté et neutralité) | Modification proposée par l'organisme Réécriture ANCT du besoin (clarté et objectivité) | Pris en compte | Commentaire détaillé/Action/justification |
|----------|--------------------------|-----------|-----------------------|---|---|--|----------------|---|
| | | | | | | | | |

➔ **Le formulaire permettra de gérer les appels à commentaires concernant le géostandard CNIG et les recommandations ANCT**





Merci pour votre attention

Contact :

Guillaume.LENOIR-DESPINASSE@anct.gouv.fr

Lubin.ROINEAU@anct.gouv.fr

