

STAR EAU

Point sur l'appel à commentaires sur le standard StarEau et suites envisagées

Commission des Standards du 3 Octobre 2024

Patrick ALAYRANGUES – Altereo

Feuille de route : les objectifs

Proposer des évolutions des modèles de données Eau et Assainissement en zone urbaine, sur la base du modèle RAEPA avec les objectifs suivants :



Compléter les modèles de données représentatifs de l'ensemble du patrimoine pour répondre aux besoins métiers et faciliter les échanges de données



Répondre aux obligations réglementaires (réforme anti-endommagement, descriptif détaillé des réseaux, ...)



Assurer une interopérabilité / compatibilité avec les autres standards ou normes d'échanges de données dont le RAEPA, StaR-DT, PCRS, ...



Faciliter le calcul des indicateurs de connaissance patrimoniale

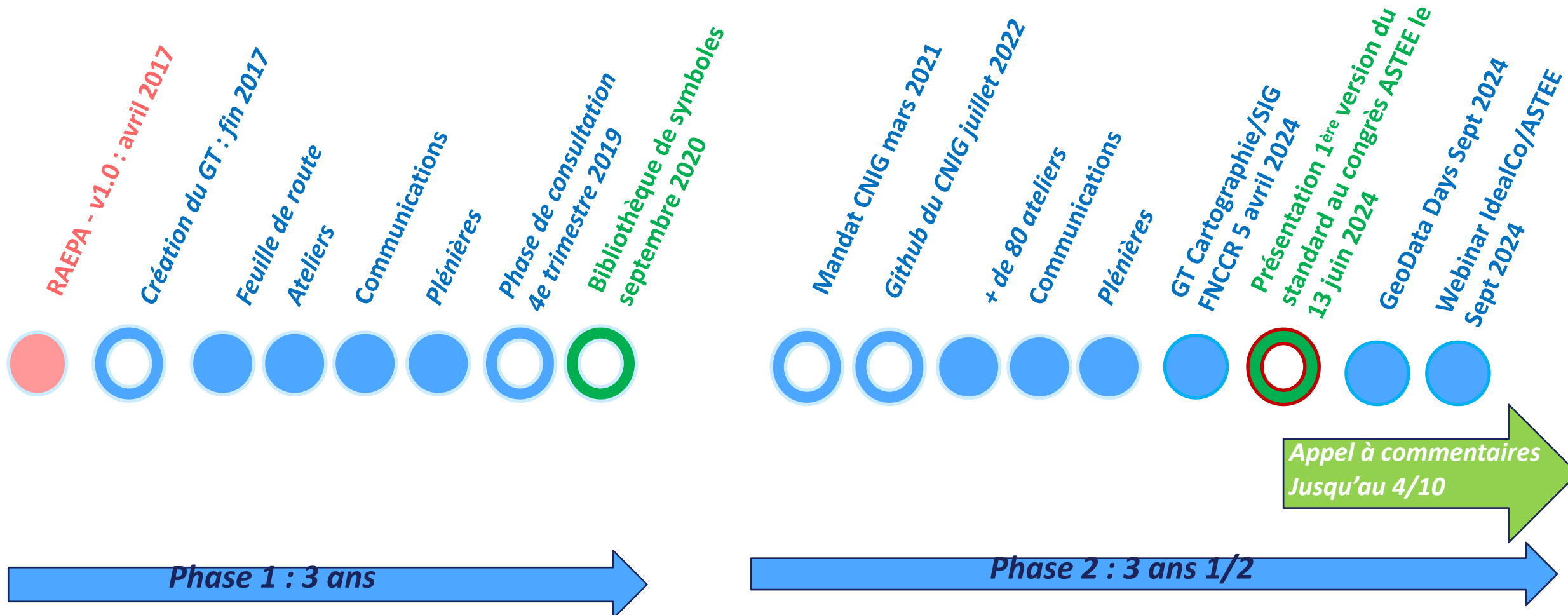
Phase 2 : évolution des modèles

Fin 2020 – juin 2024 :

- **Objectif :**
 - Proposer des évolutions des modèles de données Eau et Assainissement en zone urbaine, sur la base du modèle RAEPA
- **Périmètre**
 - Patrimoine physique des réseaux : Eau Potable / Assainissement / Eau pluviale
- **Organisation**
 - GT1 : REX sur la symbologie
 - GT3 : analyse du MCD
 - GT2 : matrice SIG
 - GT4 : partenariats
 - GT5 : rédaction du géostandard
- **Livrable**
 - Un standard StaR-Eau accessible via le github du CNIG



Principaux jalons



Livrables : <https://github.com/cnigfr/Reseaux-eaux>

The screenshot shows the GitHub repository interface for 'Reseaux-eaux' by 'cnigfr'. The repository is public and has 155 commits. The commit history table is as follows:

Commit	Author	Message	Time
1f2d253	AlainPasquier	modif mineure sur style	17 hours ago
		Delete Documentation/image_documentation/modele direct...	last month
		modif mineure sur style	17 hours ago
		essais fichier qgis	3 weeks ago
		Update .gitignore, script_creation_liste_valeurs.py, aep_etat_o...	last month
		Update README.md	2 months ago
		Update metadata.ini	last year

The README file is visible, showing the 'StaR EAU' logo and the title 'GT Réseaux enterrés des eaux'. A link is provided to follow the work group on the CNIG website.

The cover page features the following text and logos:

- Top right: Géostandard de réseaux StaR-Eau
- Top left: RÉPUBLIQUE FRANÇAISE logo with the motto 'Liberté Égalité Fraternité'.
- Top center: CNIG logo (Conseil national de l'information géolocalisée).
- Top right: astee logo (association scientifique et technique pour l'eau et l'environnement).
- Center: CONSEIL NATIONAL DE L'INFORMATION GÉOLOCALISÉE
- Large center text: StaR EAU
- Below logo: Géostandard de réseaux StaR-Eau
- Below title: Réseaux enterrés des eaux
- Version: version 0.1 – 13 juin 2024
- Bottom left: CNIG
- Bottom center: Réseaux enterrés des eaux
- Bottom right: 1/112












Livrables










Reseaux-eaux / Standard StaR-Eau / 

 **AlainPasquier** correction fautes et modif mode circulation 


Reseaux-eaux / Standard StaR-Eau / modelisation









 **AlainPasquier** ajout des tables gestion pluviales - i

Name
 ..
 Incendie
 REAPA
 archive
 branchement
 heritage_des_tables.png
 modele_global.jpg
 modele_global_V2.lo1
 modele_global_V2.loo
 modele_global_mld.jpg
 readme.md

Name
 ..
 base postgis
 dictionnaires de donnees
 fichiers QGIS
 gabarits gpkg
 listes valeurs
 modelisation
 Geostandard_Reseaux_enterres_des_eaux_v0.1.docx
 Geostandard_Reseaux_enterres_des_eaux_v0.1.pdf

Reseaux-eaux / Standard StaR-Eau / dictionnaires de donnees / 

 **AlainPasquier** del

Name
 ..
 Liste_materiaux.xlsx
 Liste_valeurs_AEP.xlsx
 Liste_valeurs_ASS.xlsx
 Liste_valeurs_COM.xlsx
 Matrice_StaREau_SIG_ASSAINISSEMENT.xlsx
 Matrice_StaREau_SIG_EAU.xlsx
 Matrice_StarREau_SIG_Communs.xlsx

Appel à commentaires STAR EAU



228 commentaires

83 traités à ce jour (~36%)

3 séances à venir sur Octobre

Appel ouvert jusqu'au 04 octobre 2024 à 18h

Important

Utiliser *la pré-version d'appel à commentaires* [release AC_juin_2024](#) si vous téléchargez le github (via le bouton code), la version peut différer (travail toujours en cours).

Comment commenter

Vous pouvez commenter le travail sur : [appel à commentaire](#)

La pré-version demande encore du travail. Vos commentaires nous sont précieux pour réaliser un standard utile.

N'hésiter pas à signaler, commenter, proposer, mais aussi à participer. Soyez critique, courtois, précis et souvenez-vous qu'il s'agit d'un standard, aucune demande de personnalisation ne sera prise en compte.

Warning

l'appel à commentaires ne porte pas sur la symbologie

STAR
EAU

Merci de votre attention

Gilles CHUZEVILLE, Métropole de Lyon : gchuzeville@grandlyon.com

Patrick ALAYRANGUES, Altereo : p.alayrangues@altereo.fr

StaR-EAU : <https://github.com/cnigfr/Reseaux-eaux>