



MINISTÈRE
DE LA TRANSITION
ÉCOLOGIQUE,
DE LA BIODIVERSITÉ
ET DES NÉGOCIATIONS
INTERNATIONALES
SUR LE CLIMAT ET LA NATURE

Direction Générale de l'Aménagement, du Logement et de la Nature

*Liberté
Égalité
Fraternité*

IGN
INSTITUT NATIONAL
DE L'INFORMATION
GÉOGRAPHIQUE
ET FORESTIÈRE

**CHANGER
D'ÉCHELLE**

DE NOUVEAUX GABARITS POUR LES PAYSAGES




Pourquoi des gabarits/templates ?

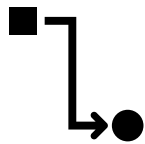


Le standard Paysage

- Publié en 2024
- Avait fait l'objet d'une phase de tests



Besoin de templates « officiels » avait été mis en évidence dès la publication du standard.



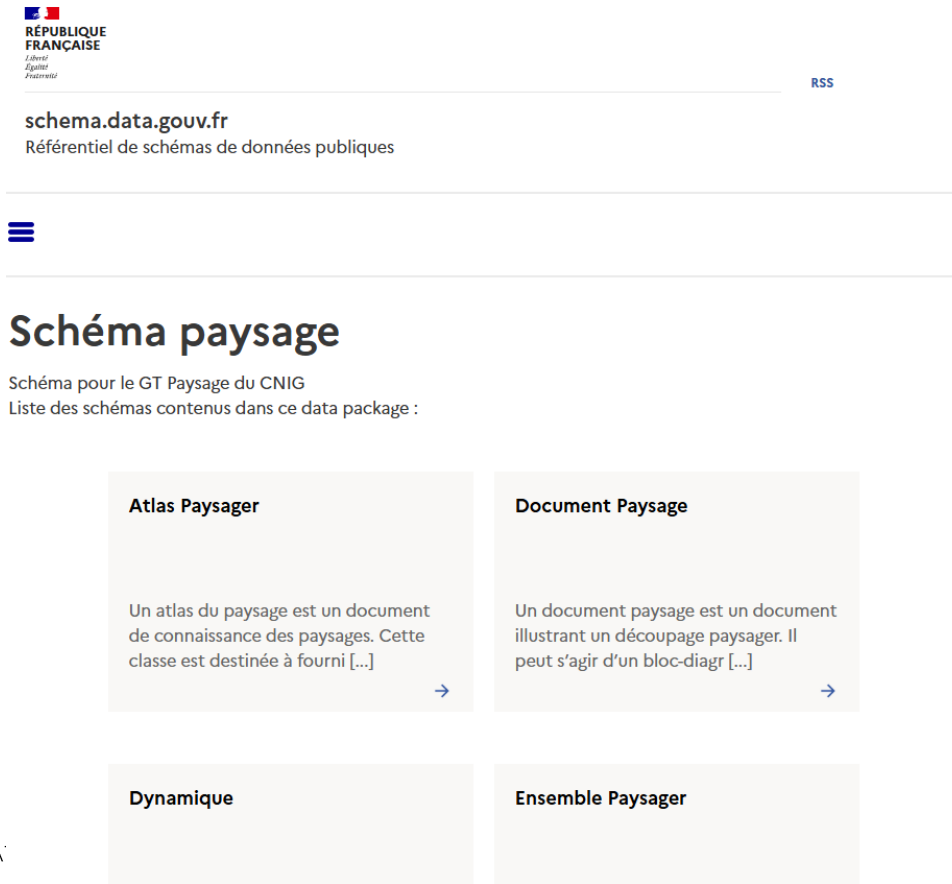
La DHUP a mandaté l'IGN pour la réalisation de ces gabarits

- Se basant sur les jeux tests élaborés lors de la phase de test

- **Script SQL template_paysage.sql**
 - Script complet de création du GeoPackage
 - Conforme Standard Paysages CNIG v1.0.0
 - GeoPackage 1.3.0
 - Prêt à l'emploi
- **Fichier GeoPackage vide template_paysage.gpkg**
 - GeoPackage vide pré-configuré
 - Créé à partir du script SQL
 - Prêt à être utilisé directement
 - Aucune installation requise
- **Fichiers Shapefile vides Dossier template_paysage.shp**
 - Shapefile vides pré-configurés
 - Créés à partir du Geopackage
 - Prêts à être utilisés directement
 - Aucune installation requise
- **Script d'installation create_gpkg.py**
 - Script Python autonome sans dépendances externes
 - Crée un GeoPackage à partir du script SQL
 - Utilise uniquement la bibliothèque standard Python (sqlite3)
 - Compatible Python 3.6+
- **Documentation README.md**
 - Documentation complète consolidée
 - Guide d'utilisation
 - Exemples et références

Une documentation détaillée sur Github
Peut être amenée à évoluer au fil des usages

Un schéma désormais intégré à schema.data.gouv.fr



The screenshot shows the website schema.data.gouv.fr, which is a reference of public data schemas. The page features the French Republic logo and a navigation menu. The main section is titled 'Schéma paysage' and describes a schema for the CNIG landscape GT. Below this, there is a list of schemas, with two visible: 'Atlas Paysager' and 'Document Paysage'. Each entry includes a brief description and a link to the schema details.

RÉPUBLIQUE
FRANÇAISE
*Liberté
Égalité
Fraternité*

[RSS](#)

[schema.data.gouv.fr](#)
Référentiel de schémas de données publiques


☰

Schéma paysage

Schéma pour le GT Paysage du CNIG
Liste des schémas contenus dans ce data package :















Atlas Paysager Un atlas du paysage est un document de connaissance des paysages. Cette classe est destinée à fournir [...] →	Document Paysage Un document paysage est un document illustrant un découpage paysager. Il peut s'agir d'un bloc-diagramme [...] →
Dynamique	Ensemble Paysager

<https://github.com/cnigfr/schema-paysage>


schema-paysage Public
Edit Pins Unwatch 7

main 2 Branches 1 Tag

Add file Code

 cdrouadaine Ajout README pour Shapefile et réorganisation de l'arborescence ✓	7d8351d · 3 months ago	🕒 149 Commits
 .github/workflows	Update test.yml	9 months ago
 DREAL Normandie	Renommage dossier postgresql	9 months ago
 GT Méthode	Ajout de répertoires (GT Méthode et résultats des tests)	2 years ago
 Templates	Ajout README pour Shapefile et réorganisation de l'arboresc...	3 months ago
 consultation publique	maj AAComm	2 years ago
 documentation	nom de fichier plus court	3 years ago
 schema	Ajout d'un template Geopackage	3 months ago
 test standard	Delete test standard/231113_Session de lancement et partici...	6 months ago
 CHANGELOG.md	Final update for v1.0.0	6 months ago
 LICENSE.md	Corrections schema	9 months ago
 README.md	Reformatage README.md	4 months ago
 datapackage.json	Update datapackage.json	9 months ago
 requirements.txt	Corrections schema	9 months ago

Merci pour votre attention